

**Art. 3.** Dit besluit heeft uitwerking met ingang van 1 november 2000 met uitzondering van artikel 2 dat in werking treedt op 1 januari 2002.

**Art. 4.** De Staatssecretaris belast met Ambtenarenzaken is belast met de uitvoering van dit besluit.

Brussel, 21 septembre 2001.

De Minister van de Brusselse Hoofdstedelijke Regering, belast met Financiën, Begroting, Openbaar Ambt en Externe Betrekkingen,

G. VANHENGEL

De Staatssecretaris van de Brusselse Hoofdstedelijke Regering, belast met Mobiliteit, Ambtenarenzaken, Brandbestrijding en Dringende Medische Hulp,

R. DELATHOUWER

**Art. 3.** Le présent arrêté produit ses effets le 1<sup>er</sup> novembre 2000, excepté pour l'article 2 qui entre en vigueur le 1<sup>er</sup> janvier 2002.

**Art. 4.** Le Secrétaire d'Etat à la Fonction publique est chargé de l'exécution du présent arrêté.

Bruxelles, le 21 septembre 2001.

Le Ministre du Gouvernement de la Région de Bruxelles-Capitale, chargé des Finances, du Budget, de la Fonction publique et des Relations extérieures,

G. VANHENGEL

Le Secrétaire d'Etat de la Région de Bruxelles-Capitale, chargé de la Mobilité, de la Fonction publique de la lutte contre l'Incendie et de l'Aide médicale urgente,

R. DELATHOUWER

N. 2002 — 3366 (2002 — 2966)

[2002/31496]

**13 JUNI 2002.** — Ordonnantie tot wijziging van de artikelen 98 en 100 van het Wetboek van de met de inkomstenbelastingen gelijkgestelde belastingen. — Erratum

In de *Belgisch Staatsblad* van 27 augustus 2002, blz. 37449 :

Artikel 5, § 2 : « § 2. De belasting is niet verschuldigd voor een in artikel 94, 1°, bedoeld voertuig of een in artikel 94, 2°, bedoeld luchtvaartuig dat wordt ingeschreven of voor een in artikel 94, 3°, bedoelde boot waarvoor een vlaggebrief wordt uitgereikt naar aanleiding van een overdracht tussen de echtgenoten of een overdracht tussen uit de echt gescheiden personen ingevolge de echtscheiding, op voorwaarde dat de overdrager voor ditzelfde voertuig, luchtvaartuig of boot reeds de belasting heeft betaald. » in plaats van « § 2. De belasting is niet verschuldigd voor een in artikel 94, 1°, bedoeld voertuig of een in artikel 94, 2°, bedoeld luchtvaartuig dat wordt ingeschreven of voor een in artikel 94, 3°, bedoelde boot waarvoor een vlaggebrief wordt uitgereikt naar aanleiding van een overdracht tussen uit de echt gescheiden personen ingevolge de echtscheiding, op voorwaarde dat de overdrager voor ditzelfde voertuig, luchtvaartuig of boot reeds de belasting heeft betaald. »

F. 2002 — 3366 (2002 — 2966)

[2002/31496]

**13 JUIN 2002.** — Ordonnance modifiant les articles 98 et 100 du Code des taxes assimilées aux impôts sur les revenus. — Erratum

Au *Moniteur belge* du 27 août 2002, p. 37449 :

Article 5, § 2 : lire « § 2. De belasting is niet verschuldigd voor een in artikel 94, 1°, bedoeld voertuig of een in artikel 94, 2°, bedoeld luchtvaartuig dat wordt ingeschreven of voor een in artikel 94, 3°, bedoelde boot waarvoor een vlaggebrief wordt uitgereikt naar aanleiding van een overdracht tussen de echtgenoten of een overdracht tussen uit de echt gescheiden personen ingevolge de echtscheiding, op voorwaarde dat de overdrager voor ditzelfde voertuig, luchtvaartuig of boot reeds de belasting heeft betaald. » au lieu de « § 2. De belasting is niet verschuldigd voor een in artikel 94, 1°, bedoeld voertuig of een in artikel 94, 2°, bedoeld luchtvaartuig dat wordt ingeschreven of voor een in artikel 94, 3°, bedoelde boot waarvoor een vlaggebrief wordt uitgereikt naar aanleiding van een overdracht tussen uit de echt gescheiden personen ingevolge de echtscheiding, op voorwaarde dat de overdrager voor ditzelfde voertuig, luchtvaartuig of boot reeds de belasting heeft betaald. »

N. 2002 — 3367 (2001 — 1534)

[C - 2002/31422]

**3 MEI 2001.** — Besluit van de Brusselse Hoofdstedelijke Regering tot goedkeuring van het gewestelijk bestemmingsplan. — Erratum

De kaarten van de bodembestemmingen van het Gewestelijk Bestemmingsplan goedgekeurd bij besluit van de Regering van 3 mei 2001 werden bekendgemaakt in het *Belgisch Staatsblad* van 14 juni 2001, tweede katern, op de bladzijden 13 tot 18, platen 1/6 tot 6/6.

De grafische voorstelling op plaat 1/6 (bekendgemaakt op bladzijde 13 van het supplement van het *Belgisch Staatsblad* van 14 juni 2001) van een deel van het gebied voor sport en vrijetijdsbesteding vervat in het huizenblok gelegen te Sint-Jans-Molenbeek afgebakend door de Tamariskenlaan, de Landmeterstraat, de Van Kalckstraat en de Mette-wielaan wordt vervangen door een woongebied, zoals hierna voorgesteld op een uittreksel van de kaart van de bodembestemmingen van het GBP.

Het Groengebied hernomen op plaat 4/6 (bekendgemaakt op bladzijde 16 van het supplement van het *Belgisch Staatsblad* van 14 september 2001) dat het huizenblok te Vorst dekt, afgebakend door de Ruisbroecksesteenweg, de Gilsonlaan en de gewestelijke grens, wordt vervangen door een gebied voor stedelijke industrie, zoals hierna voorgesteld op een uittreksel van de kaart van de bodembestemmingen van het GBP.

F. 2002 — 3367 (2001 — 1534)

[C - 2002/31422]

**3 MAI 2001.** — Arrêté du Gouvernement de la Région de Bruxelles-Capitale adoptant le plan régional d'affectation du sol. — Erratum

Les cartes des affectations du sol du Plan régional d'affectation du sol approuvé par arrêté du Gouvernement du 3 mai 2001 ont été publiées au supplément du *Moniteur belge* du 14 juin 2001, au second cahier, aux pages 13 à 18, planches 1/6 à 6/6.

La représentation graphique à la planche 1/6 (publiée à la page 13 du supplément du *Moniteur belge* du 14 juin 2001) d'une partie de la zone de sports et de loisirs comprise dans l'îlot sis à Molenbeek-Saint-Jean délimité par l'avenue des Tamaris, la rue du Géomètre, la rue Van Kalck et le boulevard Mettevie, est remplacée par une zone d'habitation, ainsi que représenté ci-après sur un extrait de la carte des affectations du sol du PRAS.

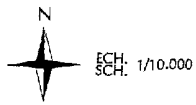
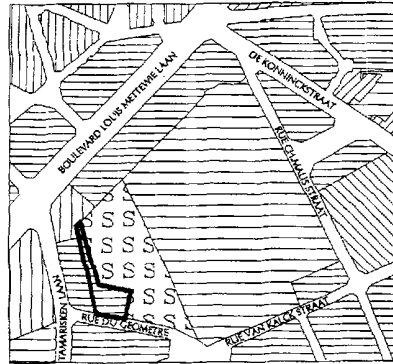
La zone verte reprise à la planche 4/6 (publiée à la page 16 du supplément du *Moniteur belge* du 14 septembre 2001) couvrant l'îlot sis à Forest, délimité par la chaussée de Ruisbroeck, l'avenue Gilson et la limite régionale, par une zone d'industries urbaines, ainsi que représenté ci-après sur un extrait de la carte des affectations du sol du PRAS.

ERRATUM A LA CARTE DES AFFECTATIONS  
DU PLAN REGIONAL D'AFFECTATION DU SOL

ILOT SIS A MOLENBEEK-SAINT-JEAN COMPRIS  
ENTRE L'AVENUE DES TAMARIS,  
LA RUE DU GEOMETRE, LA RUE VAN KALCK,  
LA RUE MALIS ET LE BOULEVARD METTEWIE

ERRATUM BIJ DE KAART VAN BESTEMMINGEN  
VAN HET GEWESTELIJK BESTEMMINGSPLAN

HUIZENBLOK GELEGEN TE  
SINT-JANS-MOLENBEEK TUSSEN DE  
TAMARISKENLAAN, DE LANDMETERSTRAAT,  
DE VAN KALCKSTRAAT, DE MALISSTRAAT EN  
DE METTEWIELAAN



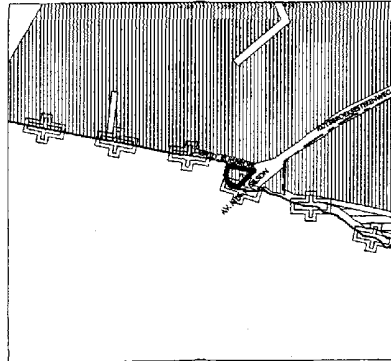
|   |  |   |
|---|--|---|
| ZONES D' HABITATION<br>A PREDOMINANCE RESIDENTIELLE             |  | WOONGEBIEDEN MET RESIDENTIEEL KARAKTER                              |
| ZONES D'HABITATION  |  | TYPISCHE WOONGEBIEDEN   |
| ZONES MIXTES  |  | GEMENGDE GEBIEDEN   |
| ZONES DE FORTE MIXITE   |  | STERK GEMENGDE GEBIEDEN   |
| ZONES D'EQUIPEMENTS D'INTERET<br>COLLECTIF OU DE SERVICE PUBLIC |  | GEBIEDEN VAN COLLECTIEF BELANG<br>OF VAN OPENBARE DIENSTEN          |
| ZONES ADMINISTRATIVES   |  | ADMINISTRATIEGEBIEDEN   |
| ZONES DE SPORTS OU DE LOISIRS DE PLEIN AIR                      |  | GEBIEDEN VOOR SPORT- OF VRIJETIJD-SACTIVITEITEN<br>IN DE OPEN LUCHT |
| ZONES CHANGEANT D'AFFECTATION                                   |  | GEBIEDEN DIE VAN BESTEMMING VERANDEREN                              |

ERRATUM A LA CARTE DES AFFECTATIONS  
DU PLAN REGIONAL D'AFFECTATION DU SOL

ILOT SIS A FOREST COMPRIS  
ENTRE LA CHAUSSEE DE RUIJSBROECK,  
L'AVENUE GILSON ET  
LA LIMITE REGIONALE.

ERRATUM BIJ DE KAART VAN BESTEMMINGEN  
VAN HET GEWESTELIJK BESTEMMINGSPLAN






HUIZENBLOK GELEGEN IN VORST  
TUSSEN DE RUIJSBROEKSESTEENWEG,  
DE GILSONLAAN EN  
DE GEWESTGREN



ECH.  
SCH. 1/10.000

0 200m



|                               |   |  |
|-------------------------------|---|--|
| ZONES D' INDUSTRIES URBAINES  |    | STEDELIJKE-INDUSTRIEGEBIEDEN           |
| ZONES VERTES                  |    | GROENGEBIEDEN                          |
| LIMITE REGIONALE              |   | GEWESTGREN                             |
| LIMITE COMMUNALE              |  | GEMEENTEGREN                           |
| ZONES CHANGEANT D'AFFECTATION |  | GEBIEDEN DIE VAN BESTEMMING VERANDEREN |