

WETTEN, DECRETEN, ORDONNANTIES EN VERORDENINGEN LOIS, DECRETS, ORDONNANCES ET REGLEMENTS

GEMEENSCHAPS- EN GEWESTREGERINGEN GOUVERNEMENTS DE COMMUNAUTE ET DE REGION GEMEINSCHAFTS- UND REGIONALREGIERUNGEN

BRUSSELS HOOFDSTEDELIJK GEWEST — REGION DE BRUXELLES-CAPITALE

MINISTERIE

VAN HET BRUSSELS HOOFDSTEDELIJK GEWEST

N. 2008 — 1419

[C — 2008/31203]

27 FEBRUARI 1992. — Besluit van de Brusselse Hoofdstedelijke Executieve houdende algemene bouwverordening voor de wijken rond de Ambiorixsquare en het Jubelpark

De Brusselse Hoofdstedelijke Executieve,

Gelet op de wet van 29 maart 1962 houdende organisatie van de ruimtelijke ordening en van de stedenbouw, inzonderheid op de artikelen 44, § 2, 54, § 3, tweede lid, en 59, gewijzigd bij de wet van 22 december 1970;

Gelet op het advies van de Raad van State;

Op voorstel van de Minister die de Ruimtelijke ordening in zijn bevoegdheid heeft,

Besluit :

HOOFDSTUK I. — *Algemeen*

Artikel 1. In dit besluit wordt een materie geregeld die bedoeld is in artikel 107^{quater} van de grondwet.

Woordenlijst

Art. 2. In de zin van dit besluit moet worden verstaan onder :

Balkon : Smal platform met leuning, uitgevend op één of meer vensteropeningen.

Bijgebouw : Gedeelte van het bouwwerk dat zich voorbij de achtergevel bevindt en geheel of gedeeltelijk daarmee in aanraking komt. Heeft in 't algemeen een lagere bouwhoogte dan het hoofdgebouw, alsmede een plat dak.

Bouwfront : Plaats van de gevels wanneer een achteruitbouwzone is voorgeschreven. Deze plaats is daar waar gevel en grond elkaar snijden.

Bouwwerk : Algemene benaming voor alle op of onder de grond opgerichte constructies.

Bovenschild : Bovengedeelte met lichte helling, van een gebroken dakschild.

Dakknik : Onderste gedeelte, met steile helling van een gebroken dakschild, ook onderschild genoemd.

Dakvenster : Constructie op een dak (meestal dakkapel genoemd) voor de verlichting van de dakverdieping bestaande uit één of meer vensters, met andere woorden rechtopstaande openingen met hun omlijsting.

Doorlopend perceel : Perceel waarvan twee zijden aan een openbare weg liggen, met uitzondering van de hoekterreinen. Een doorlopend perceel dat minder dan 30 meter diep is, gemeten in de as van het perceel, wordt gelijkgesteld met een hoekperceel.

MINISTERE

DE LA REGION DE BRUXELLES-CAPITALE

F. 2008 — 1419

[C — 2008/31203]

27 FEVRIER 1992. — Arrêté de l'Exécutif de la Région de Bruxelles-Capitale portant règlement général sur les bâtisses des quartiers entourant le square Ambiorix et le Parc du Cinquantenaire

L'Exécutif de la Région de Bruxelles-Capitale,

Vu la loi du 29 mars 1962 organique de l'aménagement du territoire et de l'urbanisme, notamment les articles 44, § 2, 54, § 3, alinéa 2, et 59, modifiés par la loi du 22 décembre 1970;

Vu l'avis du Conseil d'Etat;

Sur la proposition du Ministre qui a l'aménagement du territoire dans ses attributions,

Arrête :

CHAPITRE I^{er}. — *Généralités*

Article 1^{er}. Le présent arrêté règle une matière visée à l'article 107^{quater} de la Constitution.

Glossaire

Art. 2. Au sens du présent arrêté, il faut entendre par :

Alignement : Séparation entre les propriétés privées et la voirie publique terrestre.

Annexe : Partie de la construction située au delà de la façade arrière, totalement ou partiellement en contact avec celle-ci, et ayant généralement un gabarit inférieur au bâtiment principal ainsi qu'une toiture plate.

Balcon : Etroite plate-forme à garde-corps, en surplomb devant une ou plusieurs baies.

Bâtiment principal : Partie de la construction comprise entre les façades avant et arrière et recouverte par une même toiture (plate ou à deux versants).

Brisis : Partie inférieure en pente - raide d'un versant de toit brisé.

Construction : Tout ouvrage réalisé sur ou sous le sol.

Cuisine-cave : Niveau en sous-sol dont le plafond est situé à au moins 7,00 mètres au-dessus du plan horizontal passant par le niveau du trottoir au milieu de la façade et qui est éclairé par au moins une fenêtre donnant sur la voie publique.

Distance moyenne : La distance moyenne entre deux limites est mesurée le long de l'axe de la parcelle, en passant par leur milieu.

Erker : Een uitbouw op een gevel over de hoogte van verscheidene verdiepingen en uitgevend op één of meer kleine vertrekken. De erker is bijna altijd uitspringend.

Gebroken dak : Dakschild met twee verschillende hellingen, gescheiden door een opkant (de breuklijn of dakknik).

Gemiddelde afstand : De gemiddelde afstand tussen twee limieten wordt gemeten in de as van het perceel, en door het midden ervan.

Gemiddelde perceelsdiepte : De gemiddelde diepte van een perceel wordt gemeten in de as van het perceel, vertrekkend vanuit het midden van de gevel of van de straatzijde. Deze as kan afwijken van de loodlijn op de openbare weg.

Hoekperceel : Perceel grezend aan de kruising van minstens twee openbare wegen.

Hoofdgebouw : Gedeelte van het bouwwerk, begrepen tussen de voor- en de achtergevel en begrepen onder éénzelfde dak (plat dak of zadeldak).

Hoogte onder plafond : Hoogte tussen de afgewerkte vloer en het plafond in éénzelfde lokaal.

Kelderkeuken : Onder de grond gelegen ruimte waarvan het plafond gelegen is op minstens 1 m boven het niveau van het voetpad, gemeten in het midden van de voorgevel. Wordt verlicht door een venster dat uitzicht geeft op de openbare weg.

Kleine loggia : Kleine overdekte uitbouw over één enkele verdieping.

Lijstwerk : Ornamentele behandeling (verhoudingen, vorm, welvingen) van sommige elementen in reliëf of in uitsparing, van een gebouw, in 't bijzonder m.b.t. de sierlijsten.

Rooflijn : Grenslijn tussen de privé-eigendommen en de materiële openbare weg.

Uithangbord : Mededeling geplaatst op een gebouw of bijgebouw en waarbij een persoon het publiek ter kennis brengt dat hij in zijn gebouw een bepaalde werkzaamheid verricht. Wordt niet beschouwd als een uithangbord, een mededeling ten voordele van derden, zoals de vermelding van produkthandelsnamen.

Verdiepingshoogte : Hoogte tussen de afgewerkte niveaus van de vloeren van twee opeenvolgende verdiepingen.

Toepassingszones

Art. 3. De verordening is van toepassing in de volgende zones

1° Voor Brussel Stad :

— de zone begrepen tussen Hamerstraat, Ortéliusstraat, Maria-Louizasquare, Livingstonelaan, Stevinstraat, Kortenberglaan (de gebouwen van de Kortenberglaan niet inbegrepen), Newtonstraat, Patriottenstraat, Notelaarsstraat, Leuvensesteenweg, Kardinaalstraat, Eburonenstraat, Gildenstraat, Spastraat, Verviersstraat en de gemeentetegens;

— de zone begrepen tussen Renaissancelaan, Kortenberglaan en Leonardo da Vincistraat, de gebouwen van de Kortenberglaan niet inbegrepen.

— de zone begrepen tussen Renaissancelaan, Ridderschapslaan, Notelaarsstraat en Hobbemastraat.

2° Voor de gemeente Etterbeek, de zone begrepen tussen Jourdanplein, Waversesteeweg, Louis Hapstraat, Sint-Pietersplein, Keltenlaan, Tongerenstraat, Linthoutstraat, d'Oultremontstraat, Degrouxstraat, de Landsheerestraat, Linthoutstraat, Olmstraat, Ridderschapslaan, IJzerlaan, Galliërslaan, Nervierslaan, Oudergemselaan en Hoorstraat.

Enseigne : Mention apposée sur un bâtiment ou sur ses dépendances, par laquelle une personne porte à la connaissance du public qu'elle exerce dans ce bâtiment certaines activités. Par contre, ne peut être assimilée à une enseigne, une mention profitant à des tiers, telle que l'indication de la marque de leurs produits.

Front de bâtisse : Plan principal des façades lorsqu'une zone de recul est imposée. Ce plan vertical passe par l'intersection des façades avec le sol.

Hauteur sous plafond : Hauteur entre les niveaux finis des plancher et plafond d'un même local.

Hauteur de niveau : Hauteur entre les niveaux finis des planchers de deux étages contigus.

Logette : Petit ouvrage en surplomb, de plan allongé et à un seul étage.

Lucarne : Ouvrage construit sur un toit et permettant d'éclairer les combles par une ou plusieurs fenêtres, c'est-à-dire des baies placées dans le plan vertical et leur encadrement.

Modénature : Traitement ornemental (proportions, forme, galbe) de certains éléments en relief ou en creux d'un édifice, et en particulier des moulures.

Oriel : Ouvrage à claire-voie formant avant-corps sur la hauteur de plusieurs étages et renfermant de petites pièces. L'oriel est généralement en surplomb.

Profondeur moyenne de parcelle : La profondeur moyenne d'une parcelle se mesure le long de l'axe de la parcelle en partant du milieu de la façade ou du côté à rue. Cet axe peut ne pas être perpendiculaire à la voirie.

Parcelle traversante : Parcelle joignant deux tronçons de voies publiques, à l'exception des terrains d'angles. Une parcelle traversante mesurant moins de 30 mètres de profondeur, distance mesurée le long de l'axe de la parcelle, est assimilée à une parcelle d'angle.

Terrain d'angle : Parcelle se trouvant à l'intersection d'au moins deux tronçons de voies publiques.

Terrasson : Partie supérieure en pente douce d'un versant de toit brisé.

Toit brisé : Toit présentant deux pentes différentes sur le même versant, séparées par une arête saillante (la ligne de brisis).

Zones d'application

Art. 3. Le règlement est d'application dans les zones suivantes :

1° pour la Ville de Bruxelles

— la zone comprise entre la rue du Marteau, la rue Ortélius, le square Marie-Louise, l'avenue Livingstone, la rue Stévin, l'avenue de Cortenberg (non compris les immeubles de l'avenue de Cortenberg), la rue Newton, la rue des Patriotes, la rue du Noyer, la chaussée de Louvain, la rue du Cardinal, la rue des Eburons, la rue des Guildes, la rue de Spa, la rue de Verviers et la limite communale;

— la zone comprise entre l'avenue de la Renaissance, l'avenue de Cortenberg et la rue Léonard de Vinci, non compris les immeubles de l'avenue de Cortenberg;

— la zone comprise entre l'avenue de la Renaissance, l'avenue de la Chevalerie, la rue du Noyer et la rue Hobbema.

2° Pour la commune d'Etterbeek, la zone comprise entre la place Jourdan, la chaussée de Wavre, la rue Louis Hap, la glace Saint Pierre, l'avenue des Celtes, la rue des Tongres, la rue de Linthout, la rue d'Oultremont, la rue Degroux, la rue de Landsheere, la rue de Linthout, la rue de l'Orme, l'avenue de la Chevalerie, l'avenue de l'Yser, l'avenue des Gaulois, l'avenue des Nerviens, l'avenue d'Auderghem et la rue du Cornet.

3° Voor de gemeente Schaarbeek, de zone begrepen tussen Linthoutstraat, de Jamblinne de Meux plein, Notelaarsstraat en Olmstraat.

4° Voor de gemeente Sint-Joost-Ten-Node, de gebouwen begrepen tussen Verviersstraat, Tweekerkenstraat en de gemeentegrens met Brussel Stad.

De grenzen moeten gezien worden in de aslijn van de wegen.

HOOFDSTUK II. — Bepalingen met betrekking tot de bouwwerken

Afdeling 1. — Verhouding van de bouwwerken t.o.v. de eigendomsgrenzen

Art. 4. Continuïteit van de rooilijnen De bouwwerken moeten worden opgericht op de rooilijn of in voorkomend geval op het voorgeschreven bouwfront. Ze mogen geen enkele onbebouwde ruimte laten tussen gemene muren, onverminderd artikel 8, lid 3.

Naleving van het stadspatroom voor de nieuwe bouwwerken

Art. 5. De nieuwe bouwwerken gevestigd op terreinen, gevormd door de samenvoeging van twee of meer percelen, of in het algemeen op terreinen met een breedte aan de straat van meer dan 13 meter moeten de oude perceelsgewijze toestand oproepen door de architecturale behandeling van de gevel. De gevels moeten dus gekenmerkt zijn door een verticaal ritme met een breedte van 5 tot 8 meter.

Achterste grens van het bouwwerk

Art. 6. § 1. Het terrein dat door het bouwwerk mag worden bedekt, met inbegrip van de bijgebouwen, wordt begrensd

1° aan de zijde van de openbare weg, door de rooilijn ervan of, in voorkomend geval, door het voorgeschreven bouwfront;

2° aan de tegenoverliggende kant van de openbare weg, door een evenwijdige lijn met de vorige grens, getrokken op een afstand van die grens, die gelijk is aan 3/4 van de gemiddelde diepte van het perceel, zonder dat deze afstand meer dan 15 meter mag bedragen.

Voor wat de verdiepingen betreft, kan deze maximumdiepte van 15 meter ingevolge de lokale omstandigheden gereduceerd worden. Deze bepalingen worden geïllustreerd door figuren 1 tot 7 in bijlage 1.

Op voorwaarde dat voor de bouwaanvraag de speciale regelen van openbaarmaking gelden die zijn vastgesteld in het koninklijk besluit van 5 november 1979, kan de in het eerste lid, 2°, vermelde afstand van 15 meter tot 20 meter vergroot worden voor de commerciële gelijkvloers aars de volgende wegen :

Jourdanplein

Oudergemselaan

Sint-Fietersplein

Keltenlaan

Tongerenstraat

Leuvensesteenweg

§ 2. In ieder geval mag de gemiddelde afstand tussen de achtergevel van het bouwwerk, inclusief bijgebouwen, en het einde van het perceel niet minder bedragen dan 3 meter. Deze bepalingen worden geïllustreerd door figuren 8 tot 10 in bijlage 1.

Doorlopende percelen

Art. 7. Voor de toepassing van artikel 6 op de gebouwen die op een doorlopend perceel zijn opgetrokken, dient van elke straatgevel te worden uitgegaan. De gemiddelde diepte is gelijk aan de helft van de totale diepte van het doorlopend perceel, gemeten in de as van het perceel. De grens van de te bebouwen oppervlakte wordt dan bepaald volgens artikel 6. Deze bepaling wordt geïllustreerd door figuur 11 in bijlage 1.

Bovendien mogen de achtergevels van de beide bouwwerken, inclusief bijgebouwen, elkaar nergens raken en moeten ze ten minstens 6 meter van elkaar staan, gemeten in de as van het perceel. Deze bepaling wordt geïllustreerd door figuur 12 bijlage 1.

3° Pour la commune de Schaarbeek, la zone comprise entre la rue de Linthout, la place de Jamblinne de Meux, la rue du Noyer et la rue de l'Orme.

4° Pour la commune de Saint-Josse-Ten-Node, les immeubles compris entre la rue de Verviers, la rue des Deux Eglises et la limite communale avec la Ville de Bruxelles.

Les limites sont à comprendre dans l'axe des voiries.

CHAPITRE II. — Dispositions relatives aux constructions

Section 1^{re}. — Rapport des constructions avec les limites de propriétés

Art. 4. Continuité des alignements Les constructions doivent être édifiées sur l'alignement ou le cas échéant sur le front de bâtisse imposé en recul. Elles ne peuvent laisser aucun espace non construit entre mitoyens, sans préjudice à l'article 8, alinéa 3.

Respect de la trame urbaine dans les construction nouvelles

Art. 5. Les constructions nouvelles établies sur des terrains résultant du regroupement de deux ou plusieurs parcelles ou de façon plus générale, sur des terrains dont la largeur à rue dépasse 13 mètres, doivent évoquer le parcellaire ancien par le traitement architectural de la façade. En particulier, les façades doivent être marquées par un rythme vertical d'une largeur de 5 à 8 mètres.

Limite arrière de construction

Art. 6. § 1^{er}. Le terrain qui peut être couvert par la construction, en ce compris les annexes, est limité :

1° du côté de la voie publique, par l'alignement de celle-ci ou, le cas échéant, par le front de bâtisse imposé en recul;

2° du côté opposé à la voie publique, par une parallèle à la limite précédente, tracée à une distance de celle-ci égale aux 3/4 de la profondeur moyenne de la parcelle, sans que cette distance puisse dépasser 15 mètres.

En ce qui concerne les étages, les circonstances locales peuvent imposer une réduction de cette profondeur maximum de 15 mètres. Ces dispositions sont illustrées par les figures 1 à 7 en annexe 1.

A condition que la demande de permis de bâtir soit soumise aux mesures particulières de publicité prévues par l'arrêté royal du 5 novembre 1979, la distance de 15 mètres visée à l'alinéa 1^{er}, 2°, peut être portée à 28 mètres pour les rez-de-chaussée commerciaux situés le long des voiries suivantes :

place Jourdan

avenue d'Auderghem

place Saint-Pierre

avenue des Celtes

rue des Tongres

chaussée de Louvain

§ 2. Dans tous les cas, la distance moyenne entre la façade arrière de la construction, annexes comprises, et le fond de la parcelle ne peut être inférieure à 3 mètres. Ces dispositions sont illustrées par les figures 8 à 10 en annexe 1^{re}.

Parcelles traversantes

Art. 7. Pour l'application de l'article 6 aux immeubles construits sur une parcelle traversante, il y a lieu de considérer chaque façade à front de rue. La profondeur moyenne est égale à la moitié de la profondeur totale de la parcelle traversante, cette distance étant mesurée le long de l'axe de la parcelle. La limite de la zone aedificandi est alors déterminée conformément à l'article 6. Cette disposition est illustrée par la figure 11 en annexe 1^{re}.

En outre, les façades arrières des deux constructions, annexes comprises, ne peuvent être en contact et doivent être distantes d'au moins 6 mètres l'une de l'autre, cette distance étant mesurée le long de l'axe de la parcelle. Cette disposition est illustrée par la figure 12 en annexe 1^{re}.

Hoekpercelen

Art. 8. Elk bouwwerk op een hoekperceel moet een niet bebouwde oppervlakte overlaten, die overeenkomt met minstens 1/8 van de totale oppervlakte van het perceel.

De gevel, bijgebouwen inclusief, tegenover de openbare weg, moet de in artikel 6, § 1, 2° opgelegde limieten naleven.

Indien deze niet bebouwde oppervlakte, langs de openbare weg ligt, moeten de vanaf deze weg zichtbare gevels, behandeld worden als straatgevels.

Terreinen met bijzondere vorm en grootte

Art. 9. om redenen van plaatselijke aanleg kan de overheid die bevoegd is om te beslissen over de vergunningsaanvraag, bij een met redenen omklede beslissing andere bouwdiepten voorschrijven dan die welke in de artikelen 6, 7 en 8 zijn bepaald.

Afdeling 2. — Maximum-bouwhoogte van de bouwwerken

Maximumbouwhoogte

Art. 10. Voor de nieuwe bouwwerken moet men zich houden aan de maximumbouwhoogten, bepaald door de profielen aangegeven in bijlage 2.

De eventueel toegelaten inspringende verdieping moet worden opgetrokken op minstens 2,5 meter van de voor- en achtergevels. Deze verdieping mag de toegelaten hoogte voor de andere verdiepingen niet overschrijden.

Voor de verbouwing van bestaande bouwwerken worden de bouwhoogten niet opgelegd maar als maximumhoogten aangegeven. Ingeval verdiepingen bijgebouwd worden, moet de bouwhoogte verenigbaar zijn met die van de naastliggende gebouwen.

Technische lokalen

Art. 11. § 1. De technische lokalen (machinekamer van liften, ventilatie- of verwarmingskokers schoorsteentoppen, enz...) moeten aan de volgende eisen voldoen :

1° in het geval van een dak met twee dakschilden, moeten ze in het volume van het dak geïntegreerd zijn;

2° in het geval van een plat dak zonder inspringende verdieping, moeten ze in een technische verdieping geïntegreerd zijn gerekend in meerdering t.o.v. de voorgeschreven bouwhoogte;

3° in het geval van een plat dak met inspringende verdieping, moeten ze geïntegreerd worden in een technische verdieping, gerekend in meerdering t.o.v. de voorgeschreven bouwhoogte.

§ 2. De technische verdiepingen moeten alle bovenconstructies verbergen (schoorsteenpijpen, verluchttingsroosters enz...). Ze mogen boven de hoogte van een gewone verdieping niet uitsteken en moeten in dezelfde gevelmaterialen uitgevoerd worden.

De technische verdiepingen zonder inspringende verdieping moeten als volgt worden uitgevoerd :

— met insprong van minstens 4 meter t.o.v. het vlak van de voorgevel;

— met insprong van minstens 3 meter t.o.v. het vlak van de achtergevel; met insprong van minstens 4 meter t.o.v. het vlak van de zijgevel(s) voor de eindgebouwen of voor de gebouwen die niet tussen twee gemene muren gebouwd zijn.

De technische verdiepingen met inspringende verdieping moeten als volgt worden uitgevoerd :

— met insprong van minstens 3 meter t.o.v. het vlak van de voormuur van de inspringende verdieping;

— met insprong van minstens 2 meter t.o.v. het vlak van de achtermuur van de inspringende verdieping;

— met insprong van minstens 3 meter t.o.v. het vlak van de zijmuur of zijmuren voor de eindgebouwen of voor de gebouwen die niet tussen twee gemene muren gebouwd zijn.

Verdiepingshoogten

Art. 12. De hoogte van vloer tot vloer is beperkt tot 4,50 meter voor het gelijkvloers en tot 3,50 meter voor de verdiepingen.

Parcelles d'angles

Art. 8. Toute construction sur une parcelle d'angle doit laisser subsister une surface non-bâtie correspondant à au moins 1/8 de la superficie totale de la parcelle.

La façade opposée à la voie publique, annexes comprises, doit respecter les limites définies à l'article 6, § 1^{er}, 2°.

Si cette surface non-bâtie est en contact avec la voie publique, les façades visibles depuis celle-ci doivent être traitées comme des façades à front de rue.

Terrains de forme et de taille particulières

Art. 9. Pour des raisons d'aménagement local, l'autorité compétente pour statuer sur la demande de permis peut, dans une décision motivée, imposer des profondeurs de constructions différentes de celles définies aux articles 6, 7 et 8.

Section 2. — Gabarit de hauteur des constructions

Gabarit de hauteur

Art. 10. Les constructions neuves doivent se conformer aux gabarits de hauteur déterminés par les profils repris en annexe 2.

L'étage éventuellement autorisé en retrait doit être établi à au moins 2,5 mètres du nu des façades avant et arrière. Il ne peut dépasser la hauteur autorisée pour les autres étages.

Dans les cas de transformation de constructions existantes, les gabarits représentent non pas une imposition mais un maximum. L'ajout éventuel de niveaux doit être compatible avec les gabarits voisins.

Locaux techniques

Art. 11. § 1^{er}. Les locaux techniques (machineries d'ascenseurs, groupes de ventilation ou de chauffe, souches de cheminées...) doivent répondre aux exigences suivantes :

1° dans le cas de toiture à deux versants, ils doivent être intégrés dans le volume de la toiture;

2° dans le cas de toit plat sans étage en retrait, ils doivent être intégrés dans un étage technique compté en plus du gabarit prescrit;

3° dans le cas de toit plat avec étage en retrait, ils doivent être intégrés dans un étage technique compté en plus du gabarit prescrit.

§ 2. Les étages techniques doivent dissimuler toutes les superstructures (cheminées, bouches d'aération etc...). Ils ne peuvent dépasser la hauteur d'un étage normal et doivent être réalisés avec les mêmes matériaux de parement qu'en façade.

Les étages techniques sans étage en retrait doivent être établis :

— en recul de 4 mètres au moins par rapport au nu de la façade avant,

— en recul de 3 mètres au moins par rapport au nu de la façade arrière, en recul de 4 mètres au moins par rapport au nu de la ou des façades latérales pour les bâtiments d'about ou les bâtiments qui ne sont pas construits entre 2 mitoyens.

Les étages techniques avec étage en retrait doivent être établis :

— en recul de 3 mètres au moins par rapport au nu du mur avant de l'étage en retrait;

— en recul de 2 mètres au moins par rapport au nu du mur arrière de l'étage en retrait;

— en recul de 3 mètres au moins par rapport au nu de la ou des murs latéraux de l'étage en retrait pour les bâtiments d'about ou les bâtiments qui ne sont pas construits entre deux mitoyens.

Hauteurs d'étages

Art. 12. La hauteur de plancher à plancher est limitée à 4,50 mètres pour les rez-de-chaussée et à 3,50 mètres pour les étages.

Hoogte onder plafond

Art. 13. De hoogte onder plafond van de vertrekken die bij dag en nacht bewoonbaar zijn, waaronder begrepen kantoren en vergaderzalen, alsmede in 't algemeen al de voor liet publiek toegankelijke lokalen, is vastgesteld op minstens 2,80 meter voor het gelijkvloers en op 2,60 meter voor de verdiepingen. Met deze hoogte wordt de vrije hoogte tussen vloer en plafond bedoeld.

Wanneer de diepte van de in bovenstaande paragraaf beschouwde lokalen 6 meter overschrijdt, moet de vrije hoogte van deze lokalen verhoogd worden met 15 centimeter per bijkomende meter diepte.

Voor bestaande kelderkeukens en vertrekken in dakverdieping, kunnen afwijkingen toegestaan worden voor het inrichten van bewoonbare vertrekken, daarbij rekening houdend met de verlichting, de verluchting, de oppervlakte en het specifiek gebruik van de lokalen.

Daken

Art. 14. § 1. De gebouwen moeten bedekt zijn met een zadeldak dat zich inpast in een dakprofiel, begrensd door :

- 1° een horizontaal basisvlak door de kroonlijst;
- 2° een helling tussen 35° en 50° t.o.v. de horizontale lijn;
- 3° een horizontale noklijn, gelijklopend met de straatgevel en op maximum 5,50 meter boven het horizontaal basisvlak.

Deze bepaling is geïllustreerd door figuur 13 in bijlage 1.

Hij een voorgeschreven bouwhoogte van een gelijkvloers en 5 verdiepingen, kan een plat dak toegestaan worden.

§ 2. De zogenaamde gebroken daken ("Mansarde-daken") worden toegestaan. De dakknik mag echter geen helling hebben van meer dan 70° t.o.v. de horizontale lijn en een hoogte van meer dan 2 meter; de basis van de dakknik mag niet in overkraging zijn (t.o.v. de voorgevel). Overigens moet de helling van het bovenschild minder dan 45° bedragen.

§ 3. In het geval van nieuwbouw of verbouwingen waarbij het volume van het dak betrokken wordt, kan de overheid die bevoegd is om te beslissen over de vergunningsaanvraag, bij een met redenen omklede beslissing, een andere dakvorm opleggen, teneinde een betere aansluiting met een aanpalend dak mogelijk te maken.

Afdeling 3. — Hoofdbekleding van gevels, zichtbaar vanaf de openbare weg en hoofdbekleding van de daken

Materialen voor hoofdbekleding van gevels, zichtbaar vanaf de openbare weg

Art. 15. De materialen, gebruikt voor de hoofdbekleding van de gevels, zichtbaar vanaf de openbare weg, moeten door hun aard en hun kleur in harmonie zijn met de traditionele bouwwerken bestaande in de wijk. Deze harmonie wordt op waarde geschat door de overheid die bevoegd is om te beslissen over de vergunningsaanvraag, uitgaande van de plannen voor de bouwvergunning en op grond van de volgende criteria

1° de materialen die niet in overeenstemming zijn met het karakter van de wijk gebruikt als hoofdbekleding van de gevel, inclusief voor de commerciële gelijkvloers, zijn verboden;

2° de gekozen materialen moeten identiek zijn voor de hele gevel. Voor het gelijkvloers wordt evenwel blauwe hardsteen toegestaan. In sommige gevallen kan, om redenen van plaatselijke harmonie, de overheid die bevoegd is om te beslissen over de vergunningsaanvraag het gebruik van blauwe hardsteen voorschrijven voor het gelijkvloers;

3° de sokkel moet met blauwe hardsteen bedekt worden over een hoogte van minstens 60 centimeter;

Zijn bijvoorbeeld verboden :

- 1° de kunststofbekledingen, met uitzondering van de bepleisteringen en beschilderingen;
- 2° de verticale beplatingen;
- 3° de glazen gordijngevels;
- 4° de natuurstenen en bekledingen die niet in overeenstemming zijn met het karakter van de wijk;
- 5° het architectonisch beton;
- 6° de betonblokken.

Hauteur sous plafond

Art. 13. La hauteur sous plafond des pièces habitables de jour et de nuit en ce compris les bureaux et salles de réunion ainsi qu'en général tous les locaux accessibles au public, est fixée au minimum à 2,80 mètres au rez-de-chaussée et à 2,60 mètres aux étages. Cette hauteur est mesurée libre de plancher à plafond.

Lorsque la profondeur des locaux considérés à l'alinéa ci-avant excède 6 mètres, la hauteur libre de ceux-ci doit être élevée de 15 centimètres par mètre supplémentaire de profondeur.

Pour les cuisines-caves et pièces sous combles existantes, des dérogations peuvent être accordées pour l'aménagement de pièces habitables en tenant compte de l'éclairage, de l'aération, de la superficie et de l'usage des locaux.

Toitures

Art. 14. § 1^{er}. Les constructions doivent être recouvertes par un toit à deux versants qui s'inscrit dans un gabarit de toiture limité par :

- 1° un plan horizontal de base passant par la corniche;
- 2° une pente comprise entre 35° et 50° sur l'horizontale;
- 3° une ligne horizontale de faite parallèle à la façade à rue et située au maximum à 5,50 mètres au-dessus du plan horizontal de base.

Cette disposition est illustrée par la figure 13 en annexe 1.

A partir d'un gabarit prescrit d'un rez-de-chaussée plus 5 étages, un toit plat peut être autorisé.

§ 2. Les toits brisés (dits toitures à la "Mansard") sont autorisées. Le brisé ne peut cependant pas avoir une pente de plus de 70° sur l'horizontale et une hauteur de plus de 2 mètres; de même, le pied du brisé ne peut se trouver en surplomb du nu de la façade. Par ailleurs, le terrasson doit avoir une pente inférieure à 45°.

§ 3. Dans le cas de nouvelles constructions ou de transformations affectant le volume de la toiture, l'autorité compétente pour statuer sur la demande de permis peut, dans une décision motivée, imposer une autre forme de toiture afin de permettre un meilleur raccordement avec une toiture voisine.

Section 3. — Revêtement principal des façades visibles de la voie publique et revêtement principal des toitures

Matériaux de revêtement principal des façades visibles de la voie publique

Art. 15. Les matériaux utilisés pour le revêtement principal des façades visibles de la voie publique doivent, par leur nature et leur couleur, être en harmonie avec les constructions traditionnelles présentes dans le quartier. Cette harmonie est appréciée par l'autorité compétente pour statuer sur la demande de permis à partir des plans de la demande de permis et sur base des critères suivants :

1° les matériaux non conformes au caractère du quartier sont interdits en tant que composant principal du revêtement de façade, y compris pour les rez-de-chaussée commerciaux;

2° les matériaux choisis doivent être identiques pour l'ensemble de la façade. Toutefois, la pierre bleue est admise pour les rez-de-chaussée. Dans certains cas, pour des raisons d'harmonie locale, l'autorité compétente pour statuer sur la demande de permis peut imposer l'utilisation de la pierre bleue pour les rez-de-chaussée.

3° le soubassement doit être recouvert de pierre bleue sur une hauteur minimum de 60 centimètres.

Sont par exemple interdits :

- 1° les revêtements synthétiques à l'exception des enduits et peintures;
- 2° les bardages;
- 3° les murs-rideaux en verre;
- 4° les pierres naturelles et revêtements qui ne sont pas conformes au caractère du quartier;
- 5° le béton architectonique;
- 6° les blocs de béton.

Schilder- en renovatiewerk aan de gevels

Art. 16. Voor al het schilder- en renovatiewerk aan de gevels dat het uitzicht op de aard van die gevels kan veranderen, moet een bouwvergunning afgeleverd worden. Zij moeten voldoen aan de volgende eisen :

1° aan te brengen op de hele gevel;

2° voor de verf : mag alleen aangebracht worden op bepleisteringen, uitgevoerd in heldere tinten, en in harmonie met die van de aanpalende gevels.

Dakmaterialen

Art. 17. De voor de dakbedekking der gebouwen te gebruiken materialen moeten pannen of leien zijn, uitgekozen in harmonie met de aanpalende daken. Voor enig ander materiaal met een soortgelijk uitzicht en kleuren die in overeenstemming zijn met de traditionele kleuren van de wijk, kan toestemming worden verleend

De dakgedeelten met een helling van minder dan 35° of meer dan 50° (bijvoorbeeld boven een dakvenster) mogen worden bedekt met zink of koper.

Bijzondere zorg moet worden besteed aan de dakbedekking van bijgebouwen en platte daken. Zichtbare bitumineuze bekledingen zijn verboden.

*Afdeling 4. — Lustwerk en versiering van gevels;
aan de gebouwen bevestigde toebehoren*

Behoud van de gevelementen

Art. 18. De lijstwerken, balkons, erkers, kroonlijsten, dakvensters, bas-reliëfs, ijzersmeedwerk en andere bouwkundige delen moeten integraal worden behouden indien hun toestand het toelaat. Zoniet dienen ze gedeeltelijk of geheel te worden vervangen door elementen, identiek aan de originele modellen.

Indien elementen reeds opnieuw vervaardigd zouden zijn in materialen die verschillen van de originele, mogen deze alleen onderhoudswerk ondergaan. Ze mogen slechts vervangen worden door elementen die het originele model het best weergeven.

Uitspringende elementen op de straatgevel

Art. 19. De overkraging van de uitspringende elementen op een straatgevel mag niet meer dan 70 centimeter bedragen in straten van minder dan 12 meter breed, en niet meer dan 90 centimeter in de andere straten. Dit is de afstand gemeten tussen het muurvlak van de gevel en de uiterste uitsprang.

De erkers mogen niet meer dan 30 % van de totale oppervlakte van de voorgevel beslaan.

De kroonlijsten moeten minstens 20 centimeter uitspringen.

Materialen voor lijstwerk en versiering

Art. 20. De materialen die worden gebruikt voor de constructie, de restauratie of de renovatie van de elementen van lijstwerk of versiering moeten worden gekozen in harmonie met die van de belendende gebouwen en met die van de hoofdbekleding van de gevel.

Schrijnwerk

Art. 21. Schrijnwerk van aluminium in natuurkleur wordt niet toegestaan.

De ramen van bestaande vensters mogen slechts vervangen worden door ramen met dezelfde vormgeving als de originele en bij voorkeur in hout.

Commerciële gelijkvloers

Art. 22. De inrichting van het commerciële gelijkvloers mag het bewonen van de verdiepingen in geen geval beletten. Derhalve dient er van op de straat een afzonderlijke en gemakkelijke toegang tot de verdiepingen voorzien worden.

Bij wijzigingen in de afmetingen van de muuropeningen en het uitvoeren van een aparte toegang tot de handelszaak moet het ritme van de gevel worden nageleefd en dit zowel verticaal (traveeën) als horizontaal (gevelbanden en sokkels).

De toebehoren voor versiering van het gelijkvloers met handelszaken mogen door hun aard en hun kleur niet verschillen van de algemene compositie van de gevel.

Travaux de peintures et de rénovation des façades

Art. 16. Tous les travaux de peinture et de rénovation des façades qui sont susceptibles d'en modifier l'aspect ou la nature sont soumis à la délivrance d'un permis de bâtir. Ils doivent répondre aux exigences suivantes :

1° s'appliquer à l'ensemble de la façade;

2° pour les peintures, ne s'appliquer que sur des enduits et utiliser des tons clairs en harmonie avec ceux des façades voisines.

Matériaux de toiture

Art. 17. Les matériaux utilisés pour la couverture des constructions doivent être des tuiles ou des ardoises choisies en harmonie avec celles des toitures voisines. Tout autre matériau d'aspect similaire et dont les tons sont conformes aux tons traditionnels du quartier peut être autorisé.

Les parties de toiture dont l'inclinaison est inférieure à 35° ou supérieure à 50° (par exemple au dessus d'une lucarne) peuvent être couvertes de zinc ou de cuivre.

Un soin particulier doit être apporté à la couverture des annexes et toits plats. Les revêtements bitumeux apparents sont interdits.

*Section 4. — Eléments de modénature et d'ornementation des façades,
accessoires fixés aux bâtiments*

Conservation des éléments de façades

Art. 18. Les modénatures, balcons, oriels, corniches, lucarnes, bas-reliefs, ferronneries et autres éléments constructifs, traités de manière ornementale, doivent être intégralement conservés si leur état le permet. A défaut, ils doivent être remplacés, partiellement ou totalement par des éléments identiques aux modèles d'origine.

Les éléments qui auraient déjà été reconstruits en des matériaux différents de ceux d'origine ne peuvent subir que des travaux d'entretien. Ils ne peuvent être remplacés que par des éléments restituant au mieux le modèle d'origine.

Eléments en saillie en façade à rue

Art. 19. Le surplomb des éléments en saillie sur une façade à front de rue ne peut dépasser 70 centimètres dans les rues ayant une largeur de moins de 12 mètres, et 90 centimètres dans les autres rues. Ces mesures sont prises entre le nu du mur de façade et l'extrême saillie.

Les oriels ne peuvent occuper plus de 30 % de la surface totale de la façade à front de rue.

Les corniches doivent avoir une saillie d'au moins 20 centimètres.

Matériaux de modénature et d'ornementation

Art. 20. Les matériaux utilisés pour la construction, la restauration ou la rénovation des éléments de modénature et d'ornementation doivent être choisis en harmonie avec ceux des immeubles voisins et ceux du revêtement principal de la façade.

Menuiseries

Art. 21. La menuiserie en aluminium de ton naturel est interdite.

Les châssis de fenêtres existants ne peuvent être remplacés que par des châssis au dessin identique à celui d'origine, et de préférence en bois.

Rez-de-chaussée commerciaux

Art. 22. L'aménagement des rez-de-chaussée commerciaux ne peut en aucun cas empêcher l'occupation des étages supérieurs. L'accès à ceux-ci depuis la rue doit être distinct et aisé.

La transformation des dimensions des baies et la création d'un accès distinct au commerce doivent respecter le rythme de la façade aussi bien verticalement (travées) que horizontalement (bandeaux et soubassements).

Les accessoires d'ornementation des rez-de-chaussée commerciaux ne peuvent, de par leur nature et leur couleur, être distincts de la composition générale de la façade.

Uithangborden en reclamevoorzieningen

Art. 23. De uithangborden en reclamevoorzieningen moeten zich harmonisch in de gevel inpassen.

De enige toegelaten reclamevoorzieningen zijn deze die uitsluitend betrekking hebben op de bedrijvigheid die in het gebouw uitgeoefend wordt.

De uithangborden en reclamevoorzieningen die op de gevel aangebracht zijn mogen de vloer van de eerste verdieping niet overschrijden.

Voor uithangborden en reclamevoorzieningen die loodrecht op de gevel aangebracht zijn, wordt deze grens verlegd tot aan de dorpel van de vensteropeningen van de eerste verdieping.

Voor uithangborden en reclamevoorzieningen moet het verticale ritme van de gevel in acht genomen worden. Zo mag vooral geen horizontale band over de hele breedte van de gevel worden aangebracht.

De totale oppervlakte van uithangborden en reclamevoorzieningen samen, moet minder dan 2,5 m² bedragen.

Voorzieningen met knipperende lichteffecten zijn verboden.

Er kunnen afwijkingen van dit artikel toegestaan worden voor de handelsstraten aangegeven in artikel 6.

Deze afwijkingen worden onderworpen aan de speciale regelen van openbaarmaking die zijn vastgesteld in het koninklijk besluit van 5 november 1979.

Afdeling 5. — Verlichting van de vertrekken onder het dak.

Verlichting van de vertrekken onder het dak

Art. 24. De verlichting van de vertrekken onder het dak mag slechts gebeuren

1° hetzij via één of meer beglaasde dakopeningen met dezelfde helling als die van de dakschilden en waarvan de totale oppervlakte per dakschild niet meer mag bedragen dan 1/5 van de oppervlakte van het beschouwde dakschild;

2° hetzij door één of meer dakvensters, waarvan de totale breedte per dakschild niet meer mag bedragen dan een derde van de totale breedte van het dak; voor elk dakvenster moet bovendien het ritme van de gevelvensters worden gerespecteerd;

3° hetzij via een terras dat zich binnen het dakschild van de achtergevel bevindt en waarvan de grootte niet meer dan een derde van de oppervlakte van het dakschild bedraagt. In dit laatste geval moet het terras begrensd zijn door een leuning uit smeedijzer of hout en de opvang van het regenwater moet verbonden zijn met de afvoerpijpen van de kroonlijsten.

HOOFDSTUK III. — Bepalingen aangaande de achteruitbouwzones en binnenplaatsen

Achteruitbouwzones

Art. 25. De achteruitbouwzones moeten als tuintjes worden aangelegd en van groen zijn voorzien. Ze moeten regelmatig onderhouden worden. Ze mogen niet worden veranderd in parkeerplaats of bedekt worden met ondoordringbare materialen, behalve voor de toegang tot voordeuren en garages.

Geen enkel uithangbord noch reclamevoorziening mag in de achteruitbouwzones geplaatst worden.

Bovendien moeten ze langs de rooilijn en de grens van de percelen omheind zijn door een geschilderd metalen hekwerk dat rust op een sokkel uit blauwe hardsteen of uit opgevoegd metselwerk. De totale hoogte, sokkel inbegrepen, mag niet meer dan 2 meter bedragen.

Er kan toestemming worden verleend om de in het 3° lid bedoelde maximale hoogte te overschrijden om wille van de harmonie met de aanpalende omheiningen.

Binnenplaatsen

Art. 26. De ruimte begrepen tussen de achterste bouwgrens, bepaald door de artikelen 6, 7 en 8, en de achterzijde van het perceel, mag met niet meer dan 30 % bedekt worden met ondoordringbare grondbedekkingsmaterialen (cementeringen, betegelingen of andere). Deze voorzieningen mogen de leefbaarheid niet in gevaar brengen van hoogstamige bomen, die opmerkelijk of markant zijn voor de beschermde wijk. Deze beperking wordt geïllustreerd door figuur 14 in bijlage 1.

De volledige bedekking van de in het eerste lid bedoelde ruimte met de erin vermelde materialen, kan worden toegestaan om gezondheidsredenen, indien de geringe grootte van het perceel en de ligging ten opzichte van de zon het vereisen.

Enseignes et dispositifs publicitaires

Art. 23. Les enseignes et les dispositifs publicitaires doivent s'intégrer harmonieusement à la façade.

Les seuls dispositifs publicitaires autorisés sont ceux se rapportant exclusivement à une activité exercée dans le bâtiment sur lequel ils sont apposés.

Les enseignes et dispositifs publicitaires appliqués sur la façade ne peuvent dépasser le plancher du premier étage.

Pour les enseignes et dispositifs publicitaires perpendiculaires à la façade, cette limite est portée au seuil des baies du premier étage.

Les enseignes et dispositifs publicitaires doivent respecter le rythme vertical de la façade; en particulier, une bande horizontale ne peut être appliquée sur toute la largeur.

La superficie totale des enseignes et dispositifs publicitaires doit être inférieure à 2,5 m².

Les dispositifs lumineux clignotants sont interdits.

Des dérogations au présent article peuvent être accordées pour les rues commerçantes reprises à l'article 6.

Ces dérogations sont soumises aux mesures particulières de publicité prévues par l'arrêté royal du 5 novembre 1979.

Section 5. — Eclairage des locaux sous toiture

Eclairage des locaux sous toiture

Art. 24. L'éclairage des locaux sous toiture ne peut s'effectuer que :

1° soit par une ou plusieurs baies vitrées de même inclinaison que les versants et dont la surface totale par versant ne peut dépasser 1/5 de la surface du versant considéré;

2° soit par une ou plusieurs lucarnes dont la largeur totale par versant ne peut dépasser 1/3 de la largeur totale de la toiture, chaque lucarne respectant par ailleurs le rythme des fenêtres de façades;

3° soit par une terrasse découpée dans le versant de la façade arrière, ne dépassant pas 1/3 de la surface du dit versant. Dans ce dernier cas, la terrasse doit être limitée par un garde-corps en fer forgé ou en bois et la reprise des eaux pluviales doit être raccordée aux descentes des corniches.

CHAPITRE III. — Dispositions relatives aux zones de recul et cours

Zones de recul

Art. 25. Les zones de recul doivent être aménagées en jardinet et présenter un aspect verdoyant. Elles doivent être régulièrement entretenues. Elles ne peuvent être transformées en place de stationnement ni être recouvertes de matériaux imperméables, sauf en ce qui concerne les accès aux portes d'entrée et garages.

Aucune enseigne ni aucun dispositif publicitaire ne peut être placé dans les zones de recul.

Par ailleurs, elles doivent être clôturées le long de l'alignement et à la limite des parcelles par une grille ajourée en métal peint reposant sur un soubassement en pierre bleue ou en maçonnerie rejointoyée dont la hauteur totale, en ce compris le soubassement, ne peut pas dépasser 2 mètres,

Un dépassement de la hauteur maximale visée à l'alinéa 3 peut être autorisé en vue d'assurer l'harmonie avec les clôtures voisines.

Cours

Art. 26. La surface comprise entre la limite arrière de construction définie par les articles 6, 7 et 8 et le fond de la parcelle ne peut être recouverte à raison de plus de 30 % par des matériaux imperméables de revêtement de sol (cimentage, dallage ou autre). Cet aménagement ne peut mettre en péril la viabilité des arbres à hautes tiges remarquables ou marquants pour l'îlot. Cette disposition est illustrée par la figure 14 en annexe 1.

Le recouvrement complet de la surface visée à l'alinéa ter par les matériaux qui y sont cités peut être autorisé pour des raisons de salubrité si la petite taille de la parcelle et les conditions d'exposition l'exigent.

Parkeerplaatsen in de binnenterreinen van een huizenblok

Art. 27. In de binnenterreinen van een huizenblok worden alleen ondergrondse parkeerplaatsen toegestaan mits deze overdekt zijn met een 60 centimeter dikke laag teelaarde die als tuin wordt aangelegd en regelmatig onderhouden wordt. Bovendien mag deze voorziening de leefbaarheid niet in gevaar brengen van de hoogstammige bomen die opmerkelijk of markant zijn voor het huizenblok.

Behalve in het geval van kleinen percelen, geldt de vereiste dat bij dit type van aanleg een zone volle grond voorbehouden wordt, zodat het planten van middelhoge en hoogstammige bomen mogelijk is.

Toegang tot ondergrondse parkeergarages

Art. 28. De hellingen van de afritten der ondergrondse parkeergarages mogen niet meer bedragen dan 4 percent over een afstand van 5 meter, te rekenen vanaf de rooilijn, ongeacht of er al dan niet een achteruitbouwzone bestaat.

Daar waar voor de in- en uitrit afzonderlijke rijbanen met eenrichtingsverkeer bestaan, geldt deze bepaling alleen voor de uitrit.

HOOFDSTUK IV. — *Bescherming van de gebouwen met opmerkelijke architecturale kwaliteiten*

Principes inzake bescherming

Art. 29. De te beschermen gebouwen zijn vermeld op een lijst in bijlage 3. Ze worden opgedeeld in drie klassen :

Klasse 1 vermeldt de gebouwen met uitzonderlijke architecturale kwaliteiten. ze worden door de volgende bepalingen beschermd :

1° bij alle aanvragen tot vergunning met betrekking tot deze gebouwen, moeten de gevels en de daken volledig en nauwgezet worden gerespecteerd;

2° de bedoelde aanvragen dienen verplicht te worden voorgelegd aan de overlegcommissie en aan de Koninklijke Commissie voor Monumenten en handschappen;

3° deze gebouwen mogen in geen geval aan het gezicht onttrokken worden of als drager dienen voor enig uithangbord of voorziening van reclame.

Klasse 2 vermeldt de gebouwen met hoge architecturale kwaliteiten. Ze mogen verbouwingen ondergaan van geringe omvang, zoals verhoging van het gevelprofiel of aanpassingswerken aan het gelijkvloers, maar de algemene karakteristieken van het gebouw moeten vrijwaard blijven. De vergunningsaanvragen voor deze gebouwen zijn voor te leggen aan de Overlegcommissie.

Klasse 3 vermeldt de gebouwen die interessante architecturale kwaliteiten vertonen. De overheid die bevoegd is om te beslissen over de vergunningsaanvraag moet, bij het afleveren van vergunningen voor deze gebouwen, bijzonder waken over de vrijwaring van de gevels en de daken.

HOOFDSTUK V. — *Verschillende bepalingen*

Afwijkingen

Art. 30. Uitzonderlijk kan de overheid die bevoegd is om te beslissen over de vergunningsaanvraag afwijkingen toekennen op deze verordening, op voorwaarde dat deze met redenen omkleed worden die steunen op de zorg voor een goede plaatselijke ordening en een harmonische architecturale en stedenbouwkundige integratie.

Deze afwijkingen worden onderworpen aan de speciale regelen van openbaarmaking die zijn vastgesteld in het koninklijk besluit van 5 november 1979.

Uitvoering

Art. 31. De Minister-Voorzitter, minister van de Ruimtelijke Ordening, Ondergeschikte Besturen en Tewerkstelling, die bevoegd is voor ruimtelijke ordening, wordt belast met de uitvoering van dit besluit.

Brussel, 27 februari 1992.

Door de Brusselse Hoofdstedelijke Executieve :

De Minister-Voorzitter, Minister van Ruimtelijke Ordening,
Ondergeschikte Besturen en Tewerkstelling,
Ch. PICQUE

Parkings en intérieurs d'îlots

Art. 27. Dans les intérieurs d'îlots, seuls les parkings souterrains sont autorisés à condition d'être recouverts d'une épaisseur de terre arable de 60 centimètres aménagée en jardin et être régulièrement entretenue. De plus, cet aménagement ne peut mettre en péril la viabilité des arbres à hautes tiges remarquables ou marquants pour l'îlot.

Sauf dans les cas de parcelles exigües, il est requis lors de ce type d'aménagement de réserver une zone de pleine terre suffisante pour permettre la plantation d'arbres à moyennes ou hautes tiges.

Accès des garages souterrains

Art. 28. Les rampes d'accès des garages souterrains ne peuvent avoir une pente de plus de 4 pour-cent sur une distance de 5 mètres à partir de l'alignement, qu'il y ait ou non une zone de recul.

Dans le cas où l'entrée et la sortie se font par des voies séparées en sens unique, seule la voie de sortie est concernée par cette disposition.

CHAPITRE IV. — *Protection des immeubles de qualité architecturale remarquable*

Principes de protection

Art. 29. Les immeubles à protéger sont repris dans une liste en annexe 3. Ils sont répartis en trois classes :

La classe 1 reprend des immeubles de qualité architecturale exceptionnelle. Ils sont protégés par les dispositions suivantes :

1° toutes les demandes de permis portant sur ces immeubles doivent respecter scrupuleusement les façades et les toitures dans toutes leurs dispositions;

2° ces demandes de permis doivent obligatoirement être soumises à la Commission de Concertation et à la Commission Royale des Monuments et des Sites;

3° Ces immeubles ne peuvent en aucun cas être le support ni être masqué par une quelconque enseigne ou dispositif publicitaire.

La classe 2 reprend des immeubles de grande qualité architecturale. Ils peuvent faire l'objet de transformations mineures tel que sur-hausse de gabarit ou transformations du rez-de-chaussée, mais les caractéristiques générales du bâtiment doivent être préservées. Les demandes de permis portant sur ces immeubles doivent être soumises à la Commission de Concertation.

La classe 3 reprend des immeubles présentant des dualités architecturales intéressantes. L'autorité compétente pour statuer sur la demande de permis doit, dans la délivrance des permis portant sur ces immeubles, veiller à préserver les façades et les toitures.

CHAPITRE V. — *Dispositions diverses*

Déroptions

Art. 30. A titre exceptionnel, des dérogations au présent règlement peuvent être accordées par l'autorité compétente pour statuer sur la demande de permis et ce à condition qu'elles soient motivées par des préoccupations de bon aménagement des lieux et d'intégration architecturale et urbanistique harmonieuse.

Ces dérogations sont soumises aux mesures particulières de publicité prévues par l'arrêté royal du 5 novembre 1979.

Exécution

Art. 31. Le Ministre-Président, Ministre de l'Aménagement du Territoire, des Pouvoirs locaux et de l'Emploi compétent en matière d'aménagement du territoire est chargé de l'exécution du présent arrêté.

Bruxelles, le 27 février 1992.

Par l'Exécutif de la Région de Bruxelles-Capitale :

Le Ministre-Président, Ministre de l'Aménagement du Territoire,
des Pouvoirs locaux et de l'Emploi,
Ch. PICQUE

Bilage 1 Illustraties

Annexe 1 Illustrations

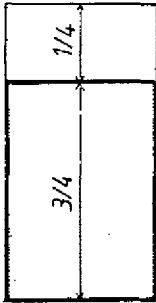


Figure 1
Figuur 1

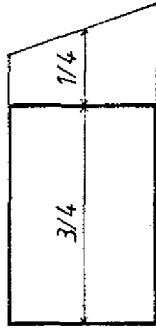


Figure 2
Figuur 2

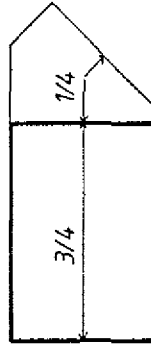


Figure 3
Figuur 3

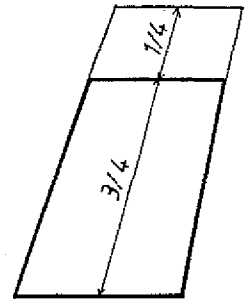


Figure 4
Figuur 4

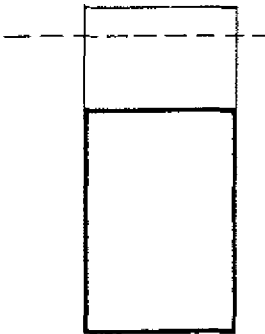


Figure 5
Figuur 5

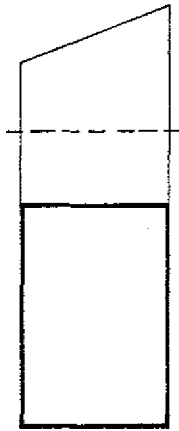


Figure 6
Figuur 6

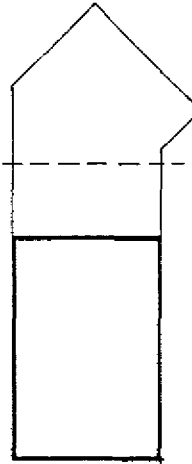


Figure 7
Figuur 7

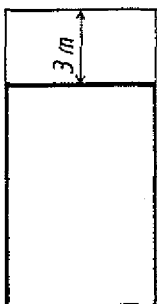



Figure 8
Figuur 8

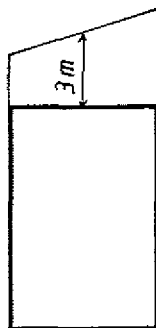


Figure 9
Figuur 9

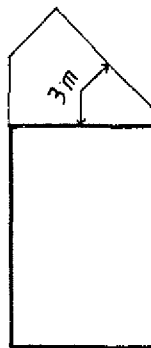


Figure 10
Figuur 10

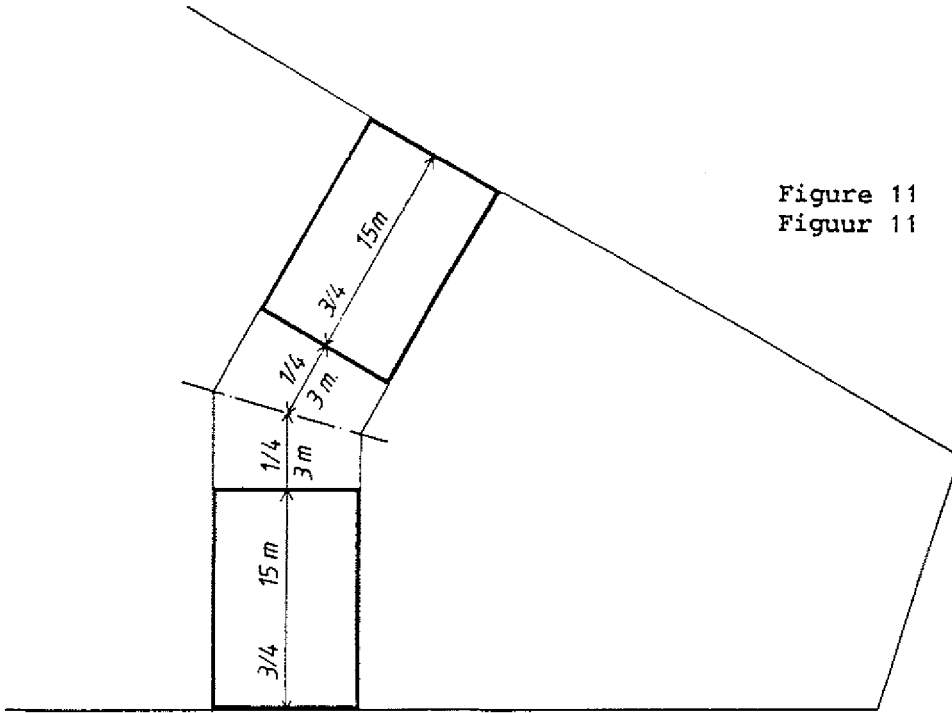


Figure 11
Figuur 11

Figure 12
Figuur 12

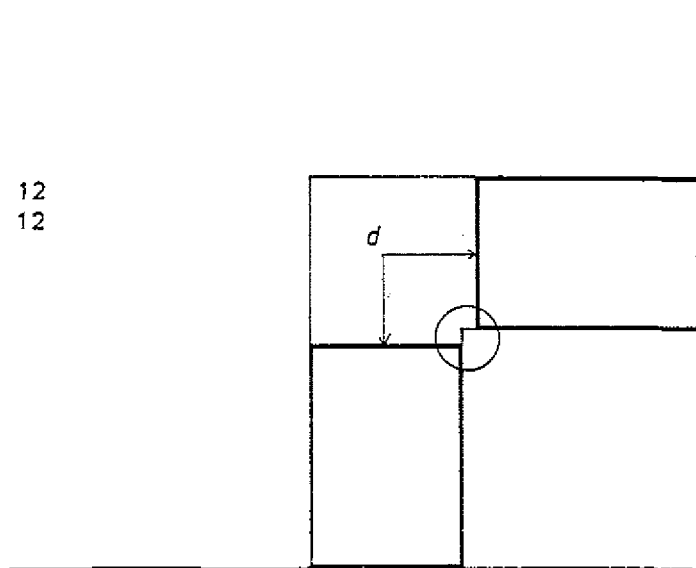


Figure 13
 Figuur 13

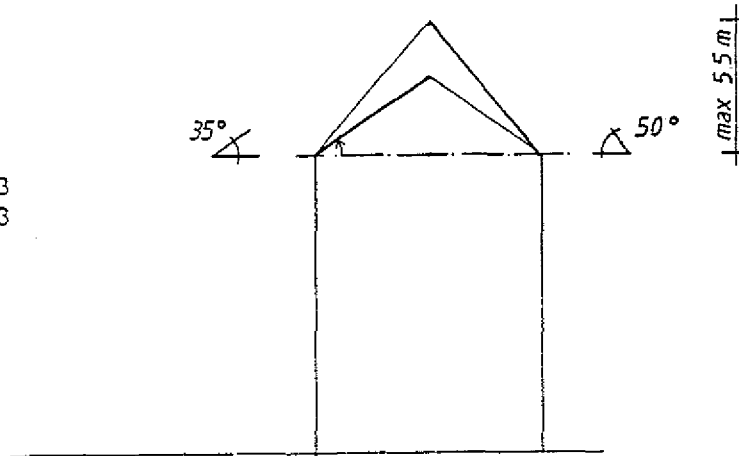
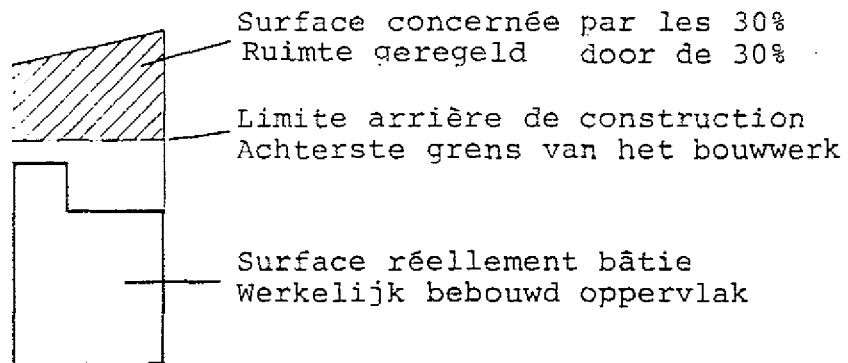


Figure 14
 Figuur 14



Gezien om te worden gevoegd bij het besluit van de Executieve van 27 februari 1992.

De Minister-Voorzitter,
 Ch. PICQUE

Vu pour être annexé à l'arrêté de l'Exécutif du 27 février 1992.

Le Ministre-Président,
 Ch. PICQUE

BIJLAGE 2 : VOORGESCHREVEN MAXIMUM HOOGTEPROFIELEN

(Texte français sur la page suivante)

Deze bijlage bevat twee gedeelten :

- 1° De straatnaamindex die het mogelijk maakt een adres te vinden in het geheel der profielen;
- 2° De eigenlijke profielen.

Straatnaamindex :

Ieder huizenblok is genummerd en iedere kant van een huizenblok wordt voorzien van een letter (A, B, C, enz...).

Iedere lijn van de listing stelt een straatkant voor en wordt dus gekenmerkt door een huizenbloknummer en een letter die een kant van een huizenblok voorstelt.

Deze listing vermeldt achtereenvolgens :

- de straatnaam;
- het eerste huisnummer van het huizenblok;
- het laatste huisnummer van het huizenblok;
- het nummer van het huizenblok;
- de kant van het huizenblok.

Leeswijzen van de hoogteprofielen :

Iedere kant van een huizenblok wordt voorgesteld zoals hij van de straat gezien wordt. De kanten van een zelfde huizenblok volgen elkaar van links naar rechts op. De getekende profielen stemmen overeen met de bestaande toestand.

De stippellijnen stellen de dakverdiepingen voor, de puntlijnen stemmen overeen met de inspringende verdiepingen. De dakvensters zijn niet meegerekend.

Bovendien worden ter illustratie de gebouwen van opmerkelijke architecturale kwaliteit, zoals bepaald in artikel 29, geïdentificeerd door de volgende symbolen :

- ▣ : klasse 1
- + : klasse 2
- : klasse 3

De afmeting die boven het profiel vermeld staat, stemt overeen met het voorgeschreven maximum hoogteprofiel (R + 2 = gelijkvloers + twee verdiepingen).

De eventuele vermelding "+ 1" stelt een bijkomende toegelaten inspringende verdieping voor.

ANNEXE 2 : PROFILS DES GABARITS PRESCRITS

(Zie Nederlandse tekst op vorige bladzijde)

Cette annexe se décompose en deux parties :

- 1° L'index des noms de rues, qui permet de retrouver une adresse dans l'ensemble des profils;
- 2° Les profils proprement dits.

Index des noms de rues :

Chaque îlot est numéroté et chaque face d'îlot reçoit une lettre (A, B, C, etc...).

Chaque ligne du listing représente une face de rue et est donc caractérisée par un numéro d'îlot et une lettre de face d'îlot.

Ce listing reprend dans l'ordre :

- le nom de la rue;
- le numéro de police du début de la face d'îlot;
- le numéro de police de fin de la face d'îlot;
- le numéro de l'îlot;
- la face de l'îlot.

Mode de lecture des profils de gabarits :

Chaque face d'îlot est représentée telle qu'elle est vue depuis la rue. Les faces d'un même îlot se succèdent de gauche à droite. Les profils dessinés correspondent à la situation existante.

Les traits en tireté représentent les étages mansardés et les traits en pointillé représentent les étages en retrait. Les lucarnes ne sont pas prises en considération.

De plus, à titre illustratif, les immeubles de qualité architecturale remarquable définis par l'article 29 sont identifiables par les symboles suivants :

- ▣ : classe 1
- + : classe 2
- : classe 3

La cote indiquée au-dessus du profil correspond au gabarit prescrit (R + 2 = rez-de-chaussée + 2 étages).

Le "+ 1" éventuel représente un étage supplémentaire autorisé en retrait.

Index des noms de rueStraanaamindexVille de Bruxelles

(Zie Nederlandse lijst in bladzijde 8)

Nom de rue		Début/fin	Ilot
ABDICATION	RUE DE L'	0 0	16 D
ABDICATION	RUE DE L'	2 24	27 D
ABDICATION	RUE DE L'	19 3	23 B
ABDICATION	RUE DE L'	45 27	26 B
AMBIORIX	SQUARE	1 8	20 D
AMBIORIX	SQUARE	9 15	21 D
AMBIORIX	SQUARE	16 21	24 E
AMBIORIX	SQUARE	23 23	47 A
AMBIORIX	SQUARE	30 30	46 A
AMBIORIX	SQUARE	32 40	45 A
AMBIORIX	SQUARE	43 45	44 C
AMBIORIX	SQUARE	46 48	42 B
AMBIORIX	SQUARE	49 50	17 C
AMBIORIX	SQUARE	51 52	19 D
ARCHIMEDE	RUE	6 64	45 B
ARCHIMEDE	RUE	99 31	46 D
BEFFROI	RUE DU	2 18	34 D
BEFFROI	RUE DU	19 12	33 B
BEFFROI	RUE DU	24 52	37 D
BEFFROI	RUE DU	45 21	36 B
BERCEAU	RUE DU	2 38	2 C
BERCEAU	RUE DU	41 1	3 A
BESACE	RUE DE LA	6 22	38 C
BESACE	RUE DE LA	17 5	39 A
BODUOGNAT	RUE	2 14	41 C
BODUOGNAT	RUE	25 1	42 D
BORDIAU	RUE	2 12	31 C
BORDIAU	RUE	14 24	32 C
BORDIAU	RUE	23 1	35 A
BORDIAU	RUE	26 36	33 C
BORDIAU	RUE	37 25	36 A
BORDIAU	RUE	60 78	34 C
BORDIAU	RUE	71 49	37 A
BRABANCONNE	AVENUE DE LA	0 0	16 C
BRABANCONNE	AVENUE DE LA	2 38	21 C
BRABANCONNE	AVENUE DE LA	40 56	22 C
BRABANCONNE	AVENUE DE LA	41 1	24 A
BRABANCONNE	AVENUE DE LA	58 78	23 C
BRABANCONNE	AVENUE DE LA	63 43	25 A
BRABANCONNE	AVENUE DE LA	85 65	26 A
BRABANCONNE	AVENUE DE LA	117 87	27 A
CALVIN	RUE	4 22	15 C
CALVIN	RUE	24 28	12 C
CALVIN	RUE	29 1	13 A
CARDINAL	RUE DU	2 42	8 A
CARDINAL	RUE DU	42 54	17 A
CARDINAL	RUE DU	55 45	7 C
CARROUSEL	RUE DU	2 0	11 A
CARROUSEL	RUE DU	19 5	10 C
CHARLEMAGNE	BOULEVARD	44 96	44 D
CHARLEMAGNE	BOULEVARD	47 1	45 D

CHARLES MARTEL	RUE	0	0	41	D
CHARLES MARTEL	RUE	6	64	42	C
CHARLES MARTEL	RUE	61	3	43	A
CHARLES MARTEL	RUE	65	63	44	B
CHARLES-QUINT	RUE	2	30	10	A
CHARLES-QUINT	RUE	31	3	14	B
CHARLES-QUINT	RUE	32	32	11	D
CHARLES-QUINT	RUE	34	66	15	E
CHARLES-QUINT	RUE	68	84	23	D
CHARLES-QUINT	RUE	84	102	26	D
CHARLES-QUINT	RUE	91	45	22	B
CHARLES-QUINT	RUE	104	146	30	C
CHARLES-QUINT	RUE	109	93	25	B
CHARLES-QUINT	RUE	109	109	29	B
CHARLES-QUINT	RUE	135	115	34	B
CHEVALERIE	AVENUE DE LA	2	22	67	B
CLOVIS	BOULEVARD	3	41	19	C
CLOVIS	BOULEVARD	32	2	20	A
CLOVIS	BOULEVARD	43	91	9	C
CLOVIS	BOULEVARD	90	40	14	A
CONFEDERES	RUE DES	2	36	22	D
CONFEDERES	RUE DES	37	1	21	B
CONFEDERES	RUE DES	38	66	25	D
CONFEDERES	RUE DES	65	41	24	B
CONFEDERES	RUE DES	70	70	29	D
CONFEDERES	RUE DES	74	96	33	D
CONFEDERES	RUE DES	91	67	28	B
CONFEDERES	RUE DES	100	132	36	D
CONFEDERES	RUE DES	115	91	32	B
CONFEDERES	RUE DES	136	146	38	E
CONFEDERES	RUE DES	159	117	35	B
DE VINCI LEONARD	RUE	6	20	60	C
DE VINCI LEONARD	RUE	22	52	61	B
DEUX EGLISES	RUE DES	73	51	1	A
EBURONS	RUE DES	24	66	18	C
EBURONS	RUE DES	27	1	7	B
EBURONS	RUE DES	70	72	19	E
EBURONS	RUE DES	89	27	17	B
ECUELLE	RUE DE L'	2	14	36	C
ECUELLE	RUE DE L'	16	22	37	C
ECUELLE	RUE DE L'	27	1	38	A
ETENDARD	RUE DE L'	4	18	49	D
ETENDARD	RUE DE L'	13	1	50	A
FRANKLIN	RUE	2	46	46	C
FRANKLIN	RUE	41	1	52	A
FRANKLIN	RUE	46	64	47	D
FRANKLIN	RUE	66	90	48	C
FRANKLIN	RUE	73	45	53	A
FRANKLIN	RUE	92	116	50	C
FRANKLIN	RUE	97	75	54	A
FRANKLIN	RUE	118	158	51	C
FRANKLIN	RUE	123	99	55	A
FRANKLIN	RUE	143	123	57	A
FRANKLIN	RUE	161	145	59	A
FULTON	RUE	2	22	59	E
FULTON	RUE	17	1	57	B
FULTON	RUE	27	19	58	B
GRAVELINES	RUE DE	2	38	8	D
GRAVELINES	RUE DE	21	1	18	A
GRAVELINES	RUE DE	40	66	9	D

GRAVELINES	RUE DE	51	23	19	B
GRAVELINES	RUE DE	68	64	14	D
GRAVELINES	RUE DE	75	55	20	B
GUEUX	PLACE DES	3	1	51	B
GUEUX	PLACE DES	5	4	59	B
GUEUX	PLACE DES	10	7	39	D
GUEUX	PLACE DES	13	11	38	D
GUEUX	PLACE DES	15	14	35	C
GUILDES	RUE DES	33	1	5	B
GUTENBERG	SQUARE	1	6	4	B
GUTENBERG	SQUARE	7	24	5	C
GUTENBERG	SQUARE	26	34	7	A
HOBBEMA	RUE	15	1	62	D
HOBBEMA	RUE	33	17	63	D
HOBBEMA	RUE	55	35	64	D
HOBBEMA	RUE	81	59	65	D
INQUISITION	RUE DE L'	2	38	12	D
INQUISITION	RUE DE L'	45	1	15	B
JENNEVAL	RUE	2	26	28	C
JENNEVAL	RUE	11	1	31	A
JENNEVAL	RUE	26	26	29	C
JENNEVAL	RUE	27	13	32	A
JENNEVAL	RUE	45	29	33	A
JENNEVAL	RUE	57	47	34	A
LE CORREGE	RUE	14	36	48	D
LE CORREGE	RUE	45	5	47	C
LE CORREGE	RUE	60	92	54	D
LE CORREGE	RUE	99	67	53	B
LE TINTORET	RUE	2	16	55	C
LE TINTORET	RUE	15	1	56	A
LE TINTORET	RUE	20	44	57	C
LE TINTORET	RUE	31	17	58	A
LE TITIEN	RUE	2	28	51	D
LE TITIEN	RUE	13	1	49	C
LE TITIEN	RUE	23	15	50	B
LE TITIEN	RUE	32	44	57	D
LE TITIEN	RUE	46	54	58	D
LE TITIEN	RUE	47	35	55	B
LE TITIEN	RUE	59	49	56	B
LEYS	RUE	5	1	62	A
LEYS	RUE	6	24	63	C
LEYS	RUE	28	58	68	C
LEYS	RUE	47	9	67	A
LIVINGSTONE	AVENUE	33	31	40	A
LOUVAIN	CHAUSSEE DE	226	214	8	B
LOUVAIN	CHAUSSEE DE	256	228	9	B
LOUVAIN	CHAUSSEE DE	294	258	10	B
LOUVAIN	CHAUSSEE DE	308	296	11	B
LOUVAIN	CHAUSSEE DE	342	310	12	B
LOUVAIN	CHAUSSEE DE	368	346	13	B
LUTHER	RUE	2	26	15	D
LUTHER	RUE	25	1	23	A
LUTHER	RUE	27	27	16	A
LUTHER	RUE	28	58	13	D
MARGUERITE	SQUARE	1	1	24	D
MARGUERITE	SQUARE	6	13	28	D
MARGUERITE	SQUARE	14	15	31	E
MARGUERITE	SQUARE	25	28	49	A
MARGUERITE	SQUARE	30	35	48	A
MARGUERITE	SQUARE	42	42	47	B

MARIE LOUISE	SQUARE	16	18	4	C
MARIE LOUISE	SQUARE	28	35	7	D
MARIE LOUISE	SQUARE	40	49	17	E
MARIE LOUISE	SQUARE	55	68	41	A
MARIE LOUISE	SQUARE	69	78	40	B
MARTEAU	RUE DU	52	70	1	D
MARTEAU	RUE DU	72	78	3	E
MICHEL ANGE	AVENUE	2	50	47	E
MICHEL ANGE	AVENUE	45	7	46	B
MICHEL ANGE	AVENUE	54	88	53	D
MICHEL ANGE	AVENUE	89	47	52	B
MURILLO	RUE	2	18	62	B
MURILLO	RUE	20	38	63	B
MURILLO	RUE	21	1	67	D
MURILLO	RUE	37	23	68	D
MURILLO	RUE	42	62	64	B
MURILLO	RUE	53	39	69	D
NEWTON	RUE	29	1	59	C
NOYER	RUE DU	11	1	13	C
NOYER	RUE DU	13	15	16	B
NOYER	RUE DU	41	17	27	B
NOYER	RUE DU	99	41	30	B
NOYER	RUE DU	135	101	37	B
NOYER	RUE DU	155	139	38	B
NOYER	RUE DU	185	161	39	B
NOYER	RUE DU	255	223	65	A
NOYER	RUE DU	281	259	69	B
NOYER	RUE DU	303	283	68	B
ORTELIUS	RUE	2	20	3	D
ORTELIUS	RUE	22	32	4	D
PACIFICATION	RUE DE LA	38	64	5	A
PACIFICATION	RUE DE LA	71	45	2	B
PACIFICATION	RUE DE LA	75	73	3	B
PALMERSTON	AVENUE	2	26	17	D
PALMERSTON	AVENUE	3	1	41	B
PALMERSTON	AVENUE	27	5	42	A
PATRIOTES	RUE DES	2	18	31	D
PATRIOTES	RUE DES	17	1	49	B
PATRIOTES	RUE DES	22	74	35	D
PATRIOTES	RUE DES	73	19	51	A
PATRIOTES	RUE DES	80	94	39	C
PAVIE	RUE DE	2	48	20	C
PAVIE	RUE DE	45	1	21	A
PAVIE	RUE DE	45	69	22	A
PAVIE	RUE DE	50	52	14	C
PAVIE	RUE DE	75	73	15	A
PAVIE	RUE DE	76	108	11	C
PAVIE	RUE DE	121	75	12	A
PHILIPPE LE BON	RUE	46	70	3	C
PHILIPPE LE BON	RUE	57	39	4	A
REMBRANDT	RUE	0	16	61	C
REMBRANDT	RUE	33	5	60	B
RENAISSANCE	AVENUE DE LA	1	21	60	D
RENAISSANCE	AVENUE DE LA	34	41	62	C
RENAISSANCE	AVENUE DE LA	42	58	67	C
SAINT QUENTIN	RUE	22	68	43	B
SAINT QUENTIN	RUE	73	19	44	A
SPA	RUE DE	46	50	1	C
SPA	RUE DE	79	33	2	A
STEVIN	RUE	58	75	40	D

STEVIN	RUE	78 108	43 C
STEVIN	RUE	110 134	44 E
STEVIN	RUE	142 170	45 C
STEVIN	RUE	172 226	52 D
TACITURNE	RUE DU	48 58	40 C
TACITURNE	RUE DU	51 39	41 E
TOCSIN	RUE DU	2 20	32 D
TOCSIN	RUE DU	13 1	31 B
VAN CAMPENHOUT	RUE	4 42	24 C
VAN CAMPENHOUT	RUE	42 64	25 C
VAN CAMPENHOUT	RUE	43 1	28 A
VAN CAMPENHOUT	RUE	43 43	29 A
VAN CAMPENHOUT	RUE	66 82	26 C
VAN CAMPENHOUT	RUE	75 45	30 A
VAN CAMPENHOUT	RUE	84 96	27 C
VAN OSTADE	RUE	2 24	64 C
VAN OSTADE	RUE	19 1	63 A
VAN OSTADE	RUE	26 46	69 C
VAN OSTADE	RUE	43 25	68 A
VERONESE	RUE	2 16	49 E
VERONESE	RUE	18 34	50 D
VERONESE	RUE	25 3	48 B
VERONESE	RUE	34 46	55 D
VERONESE	RUE	48 60	56 D
VERONESE	RUE	93 55	54 B
VERVIERS	RUE DE	15 1	1 B
WAPPERS	PLACE	12 15	69 A
WAPPERS	PLACE	17 19	65 B
WAPPERS	RUE	12 26	65 C
WAPPERS	RUE	19 1	64 A
WILSON JOHN WATERLOO	RUE	2 44	9 A
WILSON JOHN WATERLOO	RUE	33 1	8 C
WILSON JOHN WATERLOO	RUE	43 37	18 B
WILSON JOHN WATERLOO	RUE	48 88	19 A

Brussel Stad

(Liste en français à la page 3)

Straatnaam		Begin/eind	Blok
AMBIORIX	SQUARE	1 8	20 D
AMBIORIX	SQUARE	9 15	21 D
AMBIORIX	SQUARE	16 21	24 E
AMBIORIX	SQUARE	23 23	47 A
AMBIORIX	SQUARE	30 30	46 A
AMBIORIX	SQUARE	32 40	45 A
AMBIORIX	SQUARE	43 45	44 C
AMBIORIX	SQUARE	46 48	42 B
AMBIORIX	SQUARE	49 50	17 C
AMBIORIX	SQUARE	51 52	19 D
ARCHIMEDES	STRAAT	6 64	45 B
ARCHIMEDES	STRAAT	99 31	46 D
BELFORT	STRAAT	2 18	34 D
BELFORT	STRAAT	19 12	33 B
BELFORT	STRAAT	24 52	37 D
BELFORT	STRAAT	45 21	36 B
BESACE	STRAAT	6 22	38 C
BESACE	STRAAT	17 5	39 A
BODUOGNATUS	STRAAT	2 14	41 C
BODUOGNATUS	STRAAT	25 1	42 D
BORDIAU	STRAAT	2 12	31 C
BORDIAU	STRAAT	14 24	32 C
BORDIAU	STRAAT	23 1	35 A
BORDIAU	STRAAT	26 36	33 C
BORDIAU	STRAAT	37 25	36 A
BORDIAU	STRAAT	60 78	34 C
BORDIAU	STRAAT	71 49	37 A
BRABANCONNE	LAAN	0 0	16 C
BRABANCONNE	LAAN	2 38	21 C
BRABANCONNE	LAAN	40 56	22 C
BRABANCONNE	LAAN	41 1	24 A
BRABANCONNE	LAAN	58 78	23 C
BRABANCONNE	LAAN	63 43	25 A
BRABANCONNE	LAAN	85 65	26 A
BRABANCONNE	LAAN	117 87	27 A
CALVIJN	STRAAT	4 22	15 C
CALVIJN	STRAAT	24 28	12 C
CALVIJN	STRAAT	29 1	13 A
CLOVIS	LAAN	3 41	19 C
CLOVIS	LAAN	32 2	20 A
CLOVIS	LAAN	43 91	9 C
CLOVIS	LAAN	90 40	14 A
CORREGGIO	STRAAT	14 36	48 D
CORREGGIO	STRAAT	45 5	47 C
CORREGGIO	STRAAT	60 92	54 D
CORREGGIO	STRAAT	99 67	53 B
EBURONEN	STRAAT	24 66	18 C
EBURONEN	STRAAT	27 1	7 B
EBURONEN	STRAAT	70 72	19 E
EBURONEN	STRAAT	89 27	17 B
EEDGENOTEN	STRAAT	2 36	22 D
EEDGENOTEN	STRAAT	37 1	21 B
EEDGENOTEN	STRAAT	38 66	25 D
EEDGENOTEN	STRAAT	65 41	24 B

EEDGENOTEN	STRAAT	70	70	29	D
EEDGENOTEN	STRAAT	74	96	33	D
EEDGENOTEN	STRAAT	91	67	28	B
EEDGENOTEN	STRAAT	100	132	36	D
EEDGENOTEN	STRAAT	115	91	32	B
EEDGENOTEN	STRAAT	136	146	38	E
EEDGENOTEN	STRAAT	159	117	35	B
FILIPS DE GOEDE	STRAAT	46	70	3	C
FILIPS DE GOEDE	STRAAT	57	39	4	A
FRANKLIN	STRAAT	2	46	46	C
FRANKLIN	STRAAT	41	1	52	A
FRANKLIN	STRAAT	46	64	47	D
FRANKLIN	STRAAT	66	90	48	C
FRANKLIN	STRAAT	73	45	53	A
FRANKLIN	STRAAT	92	116	50	C
FRANKLIN	STRAAT	97	75	54	A
FRANKLIN	STRAAT	118	158	51	C
FRANKLIN	STRAAT	123	99	55	A
FRANKLIN	STRAAT	143	123	57	A
FRANKLIN	STRAAT	161	145	59	A
FULTON	STRAAT	2	22	59	E
FULTON	STRAAT	17	1	57	B
FULTON	STRAAT	27	19	58	B
GEUZEN	PLEIN	3	1	51	B
GEUZEN	PLEIN	5	4	59	B
GEUZEN	PLEIN	10	7	39	D
GEUZEN	PLEIN	13	11	38	D
GEUZEN	PLEIN	15	14	35	C
GILDEN	STRAAT	33	1	5	B
GREVELINGEN	STRAAT	2	38	8	D
GREVELINGEN	STRAAT	21	1	18	A
GREVELINGEN	STRAAT	40	66	9	D
GREVELINGEN	STRAAT	51	23	19	B
GREVELINGEN	STRAAT	68	64	14	D
GREVELINGEN	STRAAT	75	55	20	B
GUTENBERG	SQUARE	1	6	4	B
GUTENBERG	SQUARE	7	24	5	C
GUTENBERG	SQUARE	26	34	7	A
HAMER	STRAAT	52	70	1	D
HAMER	STRAAT	72	78	3	E
HOBBEWA	STRAAT	15	1	62	D
HOBBEWA	STRAAT	33	17	63	D
HOBBEWA	STRAAT	55	35	64	D
HOBBEWA	STRAAT	81	59	65	D
INQUISITIE	STRAAT	2	38	12	D
INQUISITIE	STRAAT	45	1	15	B
JENNEVAL	STRAAT	2	26	28	C
JENNEVAL	STRAAT	11	1	31	A
JENNEVAL	STRAAT	26	26	29	C
JENNEVAL	STRAAT	27	13	32	A
JENNEVAL	STRAAT	45	29	33	A
JENNEVAL	STRAAT	57	47	34	A
KARDINAALS	STRAAT	2	42	8	A
KARDINAALS	STRAAT	42	54	17	A
KARDINAALS	STRAAT	55	45	7	C
KAREL DE GROTE	LAAN	44	96	44	D
KAREL DE GROTE	LAAN	47	1	45	D
KAREL MARTEL	STRAAT	0	0	41	D
KAREL MARTEL	STRAAT	6	64	42	C
KAREL MARTEL	STRAAT	61	3	43	A

KAREL MARTEL	STRAAT	65	63	44	B
KEIZER KAREL	STRAAT	2	30	10	A
KEIZER KAREL	STRAAT	31	3	14	B
KEIZER KAREL	STRAAT	32	32	11	D
KEIZER KAREL	STRAAT	34	66	15	E
KEIZER KAREL	STRAAT	68	84	23	D
KEIZER KAREL	STRAAT	84	102	26	D
KEIZER KAREL	STRAAT	91	45	22	B
KEIZER KAREL	STRAAT	104	146	30	C
KEIZER KAREL	STRAAT	109	93	25	B
KEIZER KAREL	STRAAT	109	109	29	B
KEIZER KAREL	STRAAT	135	115	34	B
LEONARDO DA VINCI	STRAAT	6	20	60	C
LEONARDO DA VINCI	STRAAT	22	52	61	B
LEUVENSE	STEENWEG	226	214	8	B
LEUVENSE	STEENWEG	256	228	9	B
LEUVENSE	STEENWEG	294	258	10	B
LEUVENSE	STEENWEG	308	296	11	B
LEUVENSE	STEENWEG	342	310	12	B
LEUVENSE	STEENWEG	368	346	13	B
LEYS	STRAAT	5	1	62	A
LEYS	STRAAT	6	24	63	C
LEYS	STRAAT	28	58	68	C
LEYS	STRAAT	47	9	67	A
LIVINGSTONE	LAAN	33	31	40	A
LUTHER	STRAAT	2	26	15	D
LUTHER	STRAAT	25	1	23	A
LUTHER	STRAAT	27	27	16	A
LUTHER	STRAAT	28	58	13	D
MARGARETA	SQUARE	1	1	24	D
MARGARETA	SQUARE	6	13	28	D
MARGARETA	SQUARE	14	15	31	E
MARGARETA	SQUARE	25	28	49	A
MARGARETA	SQUARE	30	35	48	A
MARGARETA	SQUARE	42	42	47	B
MARIA-LOUIZA	SQUARE	16	18	4	C
MARIA-LOUIZA	SQUARE	28	35	7	D
MARIA-LOUIZA	SQUARE	40	49	17	E
MARIA-LOUIZA	SQUARE	55	68	41	A
MARIA-LOUIZA	SQUARE	69	78	40	B
MICHEL ANGELO	LAAN	2	50	47	E
MICHEL ANGELO	LAAN	45	7	46	B
MICHEL ANGELO	LAAN	54	88	53	D
MICHEL ANGELO	LAAN	89	47	52	B
MURILLO	STRAAT	2	18	62	B
MURILLO	STRAAT	20	38	63	B
MURILLO	STRAAT	21	1	67	D
MURILLO	STRAAT	37	23	68	D
MURILLO	STRAAT	42	62	64	B
MURILLO	STRAAT	53	39	69	D
NAP	STRAAT	2	14	36	C
NAP	STRAAT	16	22	37	C
NAP	STRAAT	27	1	38	A
NEWTON	STRAAT	29	1	59	C
NOTELAARS	STRAAT	11	1	13	C
NOTELAARS	STRAAT	13	15	16	B
NOTELAARS	STRAAT	41	17	27	B
NOTELAARS	STRAAT	99	41	30	B
NOTELAARS	STRAAT	135	101	37	B
NOTELAARS	STRAAT	155	139	38	B

NOTELAARS	STRAAT	185	161	39	B
NOTELAARS	STRAAT	255	223	65	A
NOTELAARS	STRAAT	281	259	69	B
NOTELAARS	STRAAT	303	283	68	B
ORTELIUS	STRAAT	2	20	3	D
ORTELIUS	STRAAT	22	32	4	D
PACIFICATIE	STRAAT	38	64	5	A
PACIFICATIE	STRAAT	71	45	2	B
PACIFICATIE	STRAAT	75	73	3	B
PALMERSTON	LAAN	2	26	17	D
PALMERSTON	LAAN	3	1	41	B
PALMERSTON	LAAN	27	5	42	A
PATRIOTTEN	STRAAT	2	18	31	D
PATRIOTTEN	STRAAT	17	1	49	B
PATRIOTTEN	STRAAT	22	74	35	D
PATRIOTTEN	STRAAT	73	19	51	A
PATRIOTTEN	STRAAT	80	94	39	C
PAVIA	STRAAT	2	48	20	C
PAVIA	STRAAT	45	1	21	A
PAVIA	STRAAT	45	69	22	A
PAVIA	STRAAT	50	52	14	C
PAVIA	STRAAT	75	73	15	A
PAVIA	STRAAT	76	108	11	C
PAVIA	STRAAT	121	75	12	A
PRIEEL	STRAAT	2	38	2	C
PRIEEL	STRAAT	41	1	3	A
REMBRANDT	STRAAT	0	16	61	C
REMBRANDT	STRAAT	33	5	60	B
RENAISSANCE	LAAN	1	21	60	D
RENAISSANCE	LAAN	34	41	62	C
RENAISSANCE	LAAN	42	58	67	C
RIDDERSCHAPS	LAAN	2	22	67	B
RINGSTEEK	STRAAT	2	0	11	A
RINGSTEEK	STRAAT	19	5	10	C
SAINT QUENTIN	STRAAT	22	68	43	B
SAINT QUENTIN	STRAAT	73	19	44	A
SPA	STRAAT	46	50	1	C
SPA	STRAAT	79	33	2	A
STANDAARD	STRAAT	13	1	50	A
STANDAARD	STRAAT	4	18	49	D
STEVIN	STRAAT	58	76	40	D
STEVIN	STRAAT	78	108	43	C
STEVIN	STRAAT	110	134	44	E
STEVIN	STRAAT	142	170	45	C
STEVIN	STRAAT	172	226	52	D
STORMKLOK	STRAAT	2	20	32	D
STORMKLOK	STRAAT	13	1	31	B
TINTORETTO	STRAAT	2	16	55	C
TINTORETTO	STRAAT	15	1	56	A
TINTORETTO	STRAAT	20	44	57	C
TINTORETTO	STRAAT	31	17	58	A
TITIAAN	STRAAT	2	28	51	D
TITIAAN	STRAAT	13	1	49	C
TITIAAN	STRAAT	23	15	50	B
TITIAAN	STRAAT	32	44	57	D
TITIAAN	STRAAT	46	54	58	D
TITIAAN	STRAAT	47	35	55	B
TITIAAN	STRAAT	59	49	56	B
TROONAFSTANDS	STRAAT	0	0	16	D
TROONAFSTANDS	STRAAT	2	24	27	D

TROONAFSTANDS	STRAAT	19	3	23	B
TROONAFSTANDS	STRAAT	45	27	26	B
TWEEKERKEN	STRAAT	73	51	1	A
VAN CAMPENHOUT	STRAAT	4	42	24	C
VAN CAMPENHOUT	STRAAT	42	64	25	C
VAN CAMPENHOUT	STRAAT	43	1	28	A
VAN CAMPENHOUT	STRAAT	43	43	29	A
VAN CAMPENHOUT	STRAAT	66	82	26	C
VAN CAMPENHOUT	STRAAT	75	45	30	A
VAN CAMPENHOUT	STRAAT	84	96	27	C
VAN OSTADE	STRAAT	2	24	64	C
VAN OSTADE	STRAAT	19	1	63	A
VAN OSTADE	STRAAT	26	46	69	C
VAN OSTADE	STRAAT	43	25	68	A
VERONESE	STRAAT	2	16	49	E
VERONESE	STRAAT	18	34	50	D
VERONESE	STRAAT	25	3	48	B
VERONESE	STRAAT	34	46	55	D
VERONESE	STRAAT	48	60	56	D
VERONESE	STRAAT	93	55	54	B
VERVIERS	STRAAT	15	1	1	B
WAPPERS	PLEIN	12	15	69	A
WAPPERS	PLEIN	17	19	65	B
WAPPERS	STRAAT	12	26	65	C
WAPPERS	STRAAT	19	1	64	A
WILLEM DE ZWIJGER	STRAAT	48	58	40	C
WILLEM DE ZWIJGER	STRAAT	51	39	41	E
WILSON JOHN WATERLOO	STRAAT	2	44	9	A
WILSON JOHN WATERLOO	STRAAT	33	1	8	C
WILSON JOHN WATERLOO	STRAAT	43	37	18	B
WILSON JOHN WATERLOO	STRAAT	48	88	19	A

Commune d'Etterbeek

(Zie Nederlandse lijst op bladzijde 16)

Nom de rue		Début/fin	Ilot
AUDERGHEM	AVENUE D'	0 0	96 B
AUDERGHEM	AVENUE D'	54 102	88 D
AUDERGHEM	AVENUE D'	104 138	90 D
AUDERGHEM	AVENUE D'	107 77	91 B
AUDERGHEM	AVENUE D'	142 158	95 E
AUDERGHEM	AVENUE D'	160 194	99 D
AUDERGHEM	AVENUE D'	167 135	100 B
BOERS	RUE DES	4 32	82 D
BOERS	RUE DES	21 1	92 B
BOONE	RUE DOYEN	0 0	85 C
BOONE	RUE DOYEN	2 6	83 E
BOONE	RUE DOYEN	15 1	93 B
BURLET	SQUARE	1 1	75 B
CELTES	AVENUE DES	35 1	80 C
CELTES	AVENUE DES	75 37	81 C
CHEVALERIE	AVENUE DE LA	33 1	72 A
CLOCHER	RUE DU	2 46	90 B
CLOCHER	RUE DU	49 1	89 E
CORNET	RUE DU	76 110	88 C
CORNET	RUE DU	91 3	91 A
CORNET	RUE DU	99 93	90 A
CORNET	RUE DU	114 124	86 C
CORNET	RUE DU	121 103	89 A
CORNET	RUE DU	149 123	87 A
CORNET	RUE DU	164 174	84 B
CORNET	RUE DU	199 181	83 A
D'OULTREMONT	RUE	4 26	72 C
D'OULTREMONT	RUE	27 1	76 A
D'OULTREMONT	RUE	28 48	75 D
D'OULTREMONT	RUE	47 29	77 A
D'OULTREMONT	RUE	79 49	78 A
DE BRAECKELEER HENRI	RUE	2 30	78 C
DE BRAECKELEER HENRI	RUE	21 1	79 A
DE BURLET JULES	SQUARE	0 0	74 D
DE BURLET JULES	SQUARE	3 3	73 C
DE JAMBLINNE DE MEUX	PLACE	17 1	66 A
DE LANTSHEERE LEON	RUE	2 16	73 D
DE LANTSHEERE LEON	RUE	17 3	75 A
DE LANTSHEERE LEON	RUE	20 50	74 C
DEGROUX CHARLES	RUE	2 72	77 B
DEGROUX CHARLES	RUE	39 1	79 C
DEGROUX CHARLES	RUE	59 41	78 D
DEGROUX CHARLES	RUE	74 94	75 C
DEGROUX CHARLES	RUE	96 128	73 B
DEGROUX CHARLES	RUE	117 95	74 E
DEKENS	RUE	4 34	86 D
DEKENS	RUE	39 3	88 B
FRANCS	RUE DES	2 32	80 D
FRANCS	RUE DES	43 3	81 B
GAULOIS	AVENUE DES	17 1	81 A
GAULOIS	AVENUE DES	36 18	80 A
GAUTIER ANTOINE	RUE	2 28	97 D
GAUTIER ANTOINE	RUE	27 1	98 B
GERARD	RUE	2 46	73 E

GERARD	RUE	43	3	72	B
GERARD	RUE	50	70	75	E
GERARD	RUE	72	150	77	C
GERARD	RUE	107	45	76	B
HAP FELIX	RUE	11	1	85	B
HAP FELIX	RUE	12	16	83	F
HAP LOUIS	RUE	0	0	98	C
HAP LOUIS	RUE	2	16	103	D
HAP LOUIS	RUE	18	30	102	C
HAP LOUIS	RUE	36	48	101	C
HAP LOUIS	RUE	50	80	100	C
HAP LOUIS	RUE	90	100	99	C
HAP LOUIS	RUE	102	120	97	C
HAP LOUIS	RUE	122	170	92	C
HAP LOUIS	RUE	172	246	82	C
JONNIAUX	RUE	4	40	89	B
JONNIAUX	RUE	27	1	87	C
JOURDAN	PLACE	13	33	91	D
JOURDAN	PLACE	35	38	103	A
JOURDAN	PLACE	109	109	96	D
KIPS RICHARD	RUE	2	28	100	D
KIPS RICHARD	RUE	29	1	101	B
LAMBERT	RUE BARON	2	28	98	D
LAMBERT	RUE BARON	25	1	99	B
LEMAN	RUE GENERAL	2	120	91	C
LEMAN	RUE GENERAL	99	3	96	A
LEMAN	RUE GENERAL	124	168	90	C
LEMAN	RUE GENERAL	147	119	95	A
LINTHOUT	RUE DE	138	116	74	B
LINTHOUT	RUE DE	190	166	78	B
LINTHOUT	RUE DE	246	194	79	B
METAUX	RUE DES	2	32	101	D
METAUX	RUE DES	31	1	102	B
MEURICE ALBERT	RUE	1	19	94	D
MEURICE ALBERT	RUE	14	2	95	C
MONT DU CINQUANTENAIRE		2	4	83	C
MONT DU CINQUANTENAIRE		3	1	81	F
NERVIENS	AVENUE DES	37	1	88	A
NERVIENS	AVENUE DES	79	41	86	A
NERVIENS	AVENUE DES	111	105	84	A
NERVIENS	AVENUE DES	135	115	83	B
NERVIENS	AVENUE DES	141	139	81	G
ORME	RUE DE L'	29	1	73	A
ORME	RUE DE L'	77	35	74	A
POSSCHIER	RUE	2	30	102	D
POSSCHIER	RUE	27	1	103	C
SAINT PIERRE	CHAUSSEE	2	100	96	C
SAINT PIERRE	CHAUSSEE	79	1	103	B
SAINT PIERRE	CHAUSSEE	97	81	102	A
SAINT PIERRE	CHAUSSEE	111	99	101	A
SAINT PIERRE	CHAUSSEE	140	166	95	D
SAINT PIERRE	CHAUSSEE	145	113	100	A
SAINT PIERRE	CHAUSSEE	157	143	99	A
SAINT PIERRE	CHAUSSEE	170	178	94	C
SAINT PIERRE	CHAUSSEE	173	161	98	A
SAINT PIERRE	CHAUSSEE	182	202	93	C
SAINT PIERRE	CHAUSSEE	193	181	97	A
SAINT PIERRE	CHAUSSEE	208	250	83	D
SAINT PIERRE	CHAUSSEE	241	195	92	A
SAINT PIERRE	CHAUSSEE	253	243	82	A

SAINT PIERRE	CHAUSSÉE	254	298	81	E
SAINT PIERRE	PLACE	3	1	82	B
SAINT PIERRE	PLACE	44	24	81	D
SAINTE GERTRUDE	RUE	0	0	84	C
SAINTE GERTRUDE	RUE	0	0	86	B
SAINTE GERTRUDE	RUE	2	4	89	C
SAINTE GERTRUDE	RUE	6	28	87	B
SAINTE GERTRUDE	RUE	25	1	85	A
TERVUREN	AVENUE DE	8	16	76	D
TERVUREN	AVENUE DE	11	1	80	B
TONGRES	RUE DES	4	60	76	C
VAN GELE	RUE COLONEL	2	10	93	D
VAN GELE	RUE COLONEL	12	44	92	D
VAN GELE	RUE COLONEL	25	1	94	B
VAN GELE	RUE COLONEL	29	27	97	B
VAN MEYEL	PLACE	1	1	95	B
VAN MEYEL	PLACE	4	5	89	D
VAN MEYEL	PLACE	10	17	85	D
VAN MEYEL	PLACE	18	28	93	A
VAN MEYEL	PLACE	29	31	94	A
WAVRE	CHAUSSÉE DE	396	458	103	E
YSER	AVENUE DE L'	13	2	76	E
YSER	AVENUE DE L'	37	16	72	D

Gemeente Etterbeek

(Liste en français à la page 13)

Straatnaam		Begin/eind	Blok
BOEREN	STRAAT	4 32	82 D
BOEREN	STRAAT	21 1	92 B
BOONE	STRAAT DEKEN	0 0	85 C
BOONE	STRAAT DEKEN	2 6	83 E
BOONE	STRAAT DEKEN	15 1	93 B
D'OULTREMONT	STRAAT	4 26	72 C
D'OULTREMONT	STRAAT	27 1	76 A
D'OULTREMONT	STRAAT	28 48	75 D
D'OULTREMONT	STRAAT	47 29	77 A
D'OULTREMONT	STRAAT	79 49	78 A
DE BRAECKELEER HENRI	STRAAT	2 30	78 C
DE BRAECKELEER HENRI	STRAAT	21 1	79 A
DE BURLET JULES	PLEIN	0 0	74 D
DE BURLET JULES	PLEIN	1 1	75 B
DE BURLET JULES	PLEIN	3 3	73 C
DE JAMBLINNE DE MEUX	PLEIN	17 1	66 A
DE LANTSHEERE LEON	STRAAT	2 16	73 D
DE LANTSHEERE LEON	STRAAT	17 3	75 A
DE LANTSHEERE LEON	STRAAT	20 50	74 C
DEGROUX CHARLES	STRAAT	2 72	77 B
DEGROUX CHARLES	STRAAT	39 1	79 C
DEGROUX CHARLES	STRAAT	59 41	78 D
DEGROUX CHARLES	STRAAT	74 94	75 C
DEGROUX CHARLES	STRAAT	96 128	73 B
DEGROUX CHARLES	STRAAT	117 95	74 E
DEKENS	STRAAT	4 34	86 D
DEKENS	STRAAT	39 3	88 B
FRANKEN	STRAAT	2 32	80 D
FRANKEN	STRAAT	43 3	81 B
GALLIERS	LAAN	17 1	81 A
GALLIERS	LAAN	36 18	80 A
GAUTIER ANTOINE	STRAAT	2 28	97 D
GAUTIER ANTOINE	STRAAT	27 1	98 B
GERARD	STRAAT	2 46	73 E
GERARD	STRAAT	43 3	72 B
GERARD	STRAAT	50 70	75 E
GERARD	STRAAT	72 150	77 C
GERARD	STRAAT	107 45	76 B
HAP FELIX	STRAAT	11 1	85 B
HAP FELIX	STRAAT	12 16	83 F
HAP LOUIS	STRAAT	0 0	98 C
HAP LOUIS	STRAAT	2 16	103 D
HAP LOUIS	STRAAT	18 30	102 C
HAP LOUIS	STRAAT	36 48	101 C
HAP LOUIS	STRAAT	50 80	100 C
HAP LOUIS	STRAAT	90 100	99 C
HAP LOUIS	STRAAT	102 120	97 C
HAP LOUIS	STRAAT	122 170	92 C
HAP LOUIS	STRAAT	172 246	82 C
HOORN	STRAAT	76 110	88 C
HOORN	STRAAT	91 3	91 A
HOORN	STRAAT	99 93	90 A
HOORN	STRAAT	114 124	86 C
HOORN	STRAAT	121 103	89 A

HOORN	STRAAT	149 123	87 A
HOORN	STRAAT	164 174	84 B
HOORN	STRAAT	199 181	83 A
IJZER	LAAN	13 2	76 E
IJZER	LAAN	37 16	72 D
JONNIAUX	STRAAT	4 40	89 B
JONNIAUX	STRAAT	27 1	87 C
JOURDAN	PLEIN	13 33	91 D
JOURDAN	PLEIN	35 38	103 A
JOURDAN	PLEIN	109 109	96 D
JUBELBERG		2 4	83 C
JUBELBERG		3 1	81 F
KELTEN	LAAN	35 1	80 C
KELTEN	LAAN	75 37	81 C
KIPS RICHARD	STRAAT	2 28	100 D
KIPS RICHARD	STRAAT	29 1	101 B
KLOKTOREN	STRAAT	2 46	90 B
KLOKTOREN	STRAAT	49 1	89 E
LAMBERT	STRAAT BARON	2 28	98 D
LAMBERT	STRAAT BARON	25 1	99 B
LEMAN	STRAAT GENERAAL	2 120	91 C
LEMAN	STRAAT GENERAAL	99 3	96 A
LEMAN	STRAAT GENERAAL	124 168	90 C
LEMAN	STRAAT GENERAAL	147 119	95 A
LINTHOUT	STRAAT	138 116	74 B
LINTHOUT	STRAAT	190 166	78 B
LINTHOUT	STRAAT	246 194	79 B
METALEN	STRAAT	2 32	101 D
METALEN	STRAAT	31 1	102 B
MEURICE ALBERT	STRAAT	1 19	94 D
MEURICE ALBERT	STRAAT	14 2	95 C
NERVIERS	LAAN	37 1	88 A
NERVIERS	LAAN	79 41	86 A
NERVIERS	LAAN	111 105	84 A
NERVIERS	LAAN	135 115	83 B
NERVIERS	LAAN	141 139	81 G
OLM	STRAAT	29 1	73 A
OLM	STRAAT	77 35	74 A
OUDEGEMSE	LAAN	0 0	96 B
OUDEGEMSE	LAAN	54 102	88 D
OUDEGEMSE	LAAN	104 138	90 D
OUDEGEMSE	LAAN	107 77	91 B
OUDEGEMSE	LAAN	142 158	95 E
OUDEGEMSE	LAAN	160 194	99 D
OUDEGEMSE	LAAN	167 135	100 B
POSSCHIER	STRAAT	2 30	102 D
POSSCHIER	STRAAT	27 1	103 C
RIDDERSCHAPS	LAAN	33 1	72 A
SINT GEERTRUIDE	STRAAT	0 0	84 C
SINT GEERTRUIDE	STRAAT	0 0	86 B
SINT GEERTRUIDE	STRAAT	2 4	89 C
SINT GEERTRUIDE	STRAAT	6 28	87 B
SINT GEERTRUIDE	STRAAT	25 1	85 A
SINT-PIETERS	PLEIN	3 1	82 B
SINT-PIETERS	PLEIN	44 24	81 D
SINT-PIETERS	STEENWEG	2 100	96 C
SINT-PIETERS	STEENWEG	79 1	103 B
SINT-PIETERS	STEENWEG	97 81	102 A
SINT-PIETERS	STEENWEG	111 99	101 A
SINT-PIETERS	STEENWEG	140 166	95 D

SINT-PIETERS	STEENWEG	145 113	100 A
SINT-PIETERS	STEENWEG	157 143	99 A
SINT-PIETERS	STEENWEG	170 178	94 C
SINT-PIETERS	STEENWEG	173 161	98 A
SINT-PIETERS	STEENWEG	182 202	93 C
SINT-PIETERS	STEENWEG	193 181	97 A
SINT-PIETERS	STEENWEG	208 250	83 D
SINT-PIETERS	STEENWEG	241 195	92 A
SINT-PIETERS	STEENWEG	253 243	82 A
SINT-PIETERS	STEENWEG	254 298	81 E
TERVUREN	LAAN	8 16	76 D
TERVUREN	LAAN	11 1	80 B
TONGEREN	STRAAT	4 60	76 C
VAN GELE	STRAAT KOLONEL	2 10	93 D
VAN GELE	STRAAT KOLONEL	12 44	92 D
VAN GELE	STRAAT KOLONEL	25 1	94 B
VAN GELE	STRAAT KOLONEL	29 27	97 B
VAN MEYEL	PLEIN	1 1	95 B
VAN MEYEL	PLEIN	4 5	89 D
VAN MEYEL	PLEIN	10 17	85 D
VAN MEYEL	PLEIN	18 28	93 A
VAN MEYEL	PLEIN	29 31	94 A
WAVERSE	STEENWEG	396 458	103 E

Commune de Saint-Josse-Ten-Noode

Nom de rue		Début/fin	Ilot
DEUX EGLISES	RUE DES	73 57	1 A
VERVIERS	RUE DE	1	1 B

Gemeente Sint-Joost-Ten-Node

Straatnaam		Begin/eind	Blok
TWEEKERKEN	STRAAT	73 57	1 A
VERVIERS	STRAAT	1	1 B

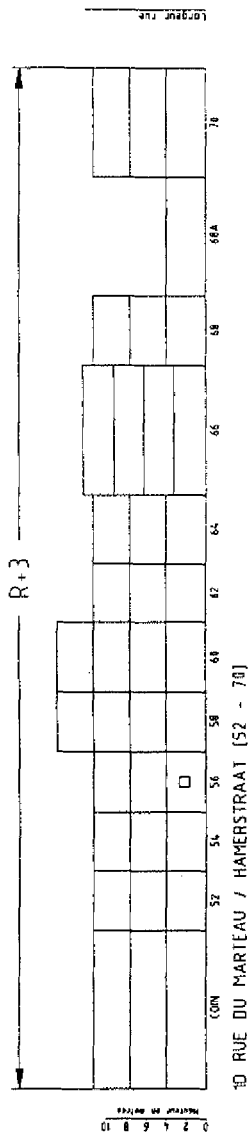
Commune de Schaerbeek

Nom de rue		Début/fin	Ilot
LEFEVRE VICTOR	RUE	1 61	70 C
LEFEVRE VICTOR	RUE	90 2	71 A
LINTHOUT	RUE DE	72 2	66 B
LINTHOUT	RUE DE	84 74	70 B
LINTHOUT	RUE DE	100 90	71 B
NOYER	RUE DU	254 306	66 E
NOYER	RUE DU	312 350	71 D
ORME	RUE DE L'	2 76	71 C
ROOSEVELT THEODORE	RUE	7 61	66 C
ROOSEVELT THEODORE	RUE	64 8	70 A
WAPPERS	PLACE	1 5	66 D
WAPPERS	PLACE	7 10	70 D

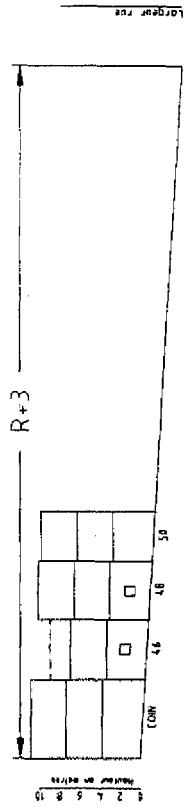
Gemeente Schaarbeek

Straatnaam		Begin/eind	Blok
LEFEVRE VICTOR	STRAAT	1 61	70 C
LEFEVRE VICTOR	STRAAT	90 2	71 A
LINTHOUT	STRAAT	72 2	66 B
LINTHOUT	STRAAT	84 74	70 B
LINTHOUT	STRAAT	100 90	71 B
NOTELAARS	STRAAT	254 306	66 E
NOTELAARS	STRAAT	312 350	71 D
OLM	STRAAT	2 76	71 C
ROOSEVELT THEODORE	STRAAT	7 61	66 C
ROOSEVELT THEODORE	STRAAT	64 8	70 A
WAPPERS	PLEIN	1 5	66 D
WAPPERS	PLEIN	7 10	70 D

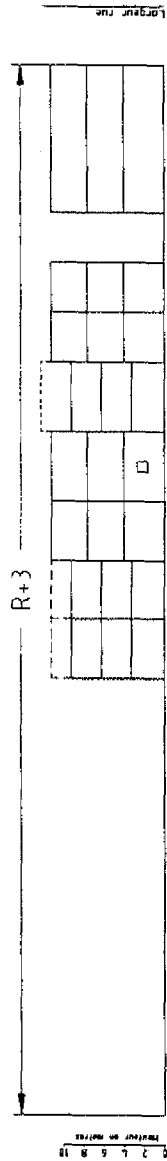
ILOT / BLOK 1



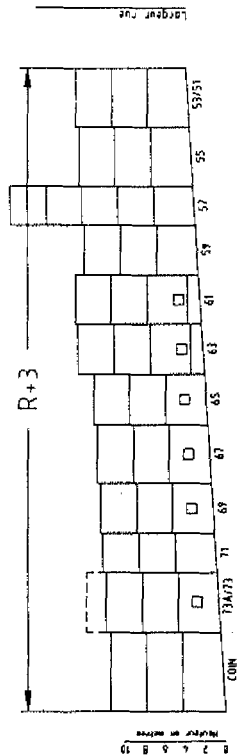
1D RUE DU MARTEAU / HAMERSTRAAT (52 - 70)



1C RUE DE SPA STRAAT (46 - 50)



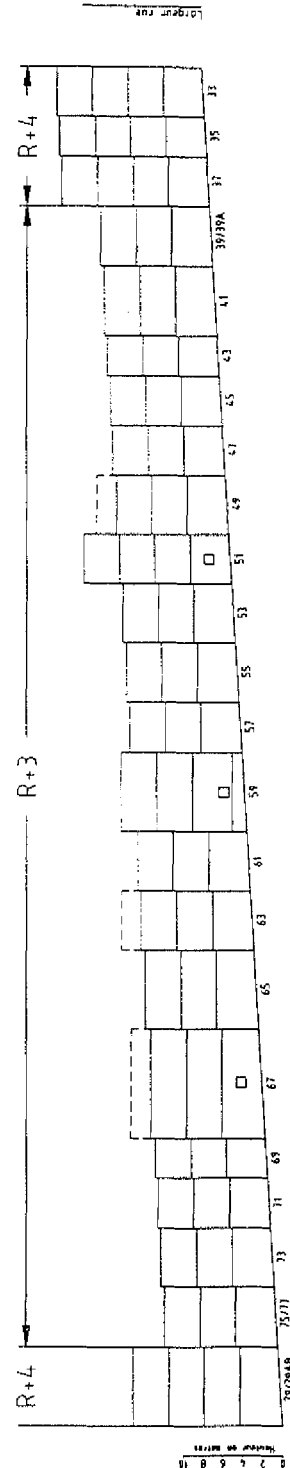
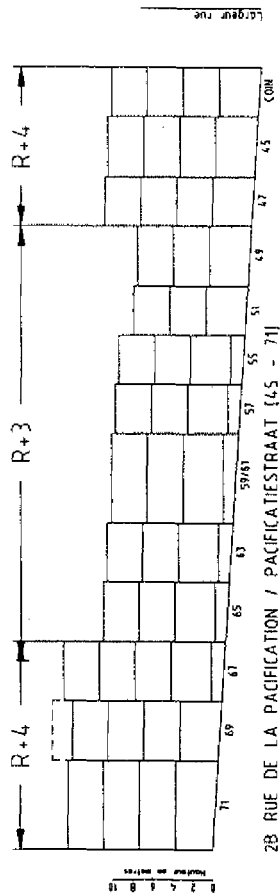
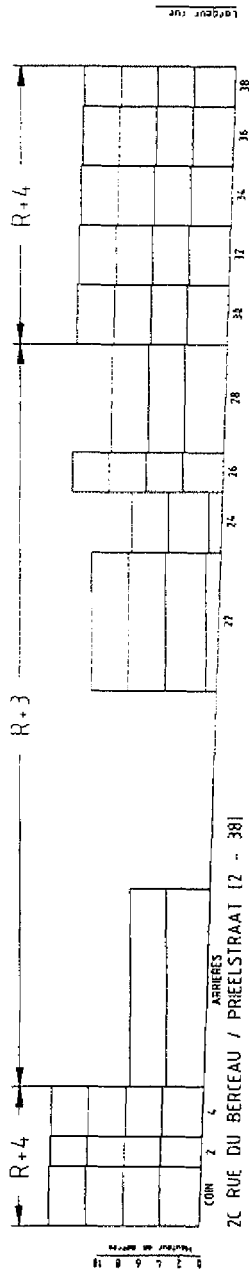
1B RUE DE VERVIERS STRAAT (11 - 15)



1A RUE DES DEUX EGLISES / TWEE-KERKENSTRAAT (53 - 73)

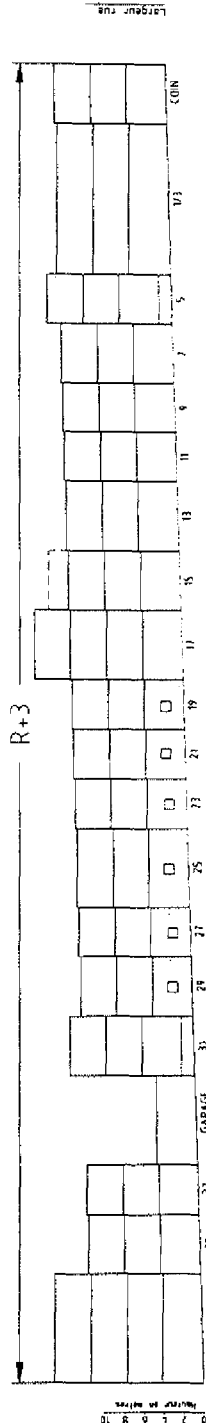
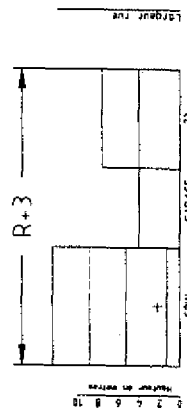
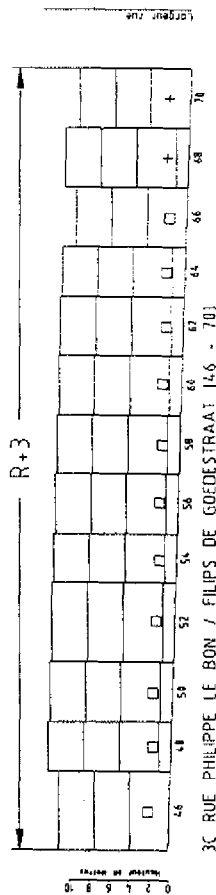
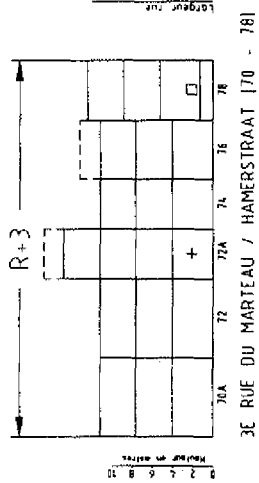
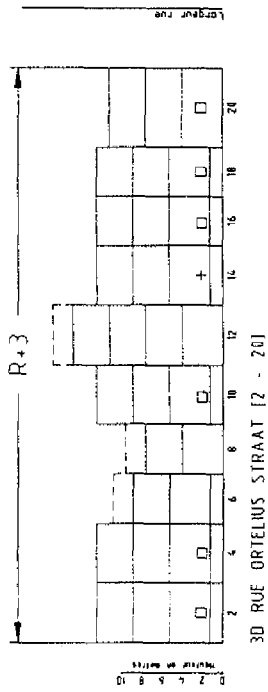
0 2 4 6 8 10metres

ILOT / BLOK 2



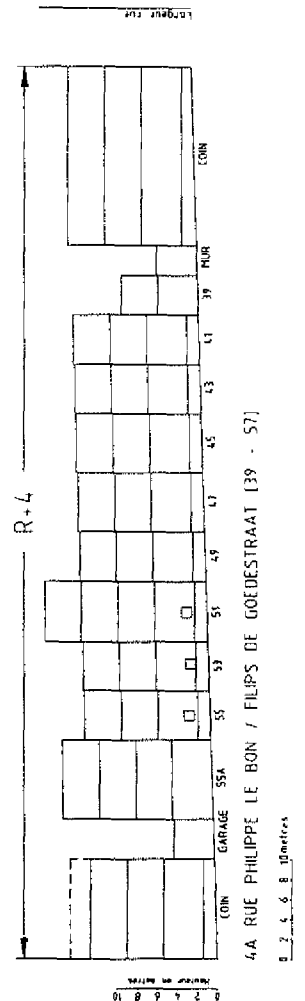
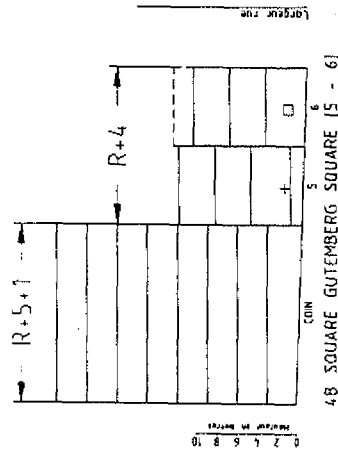
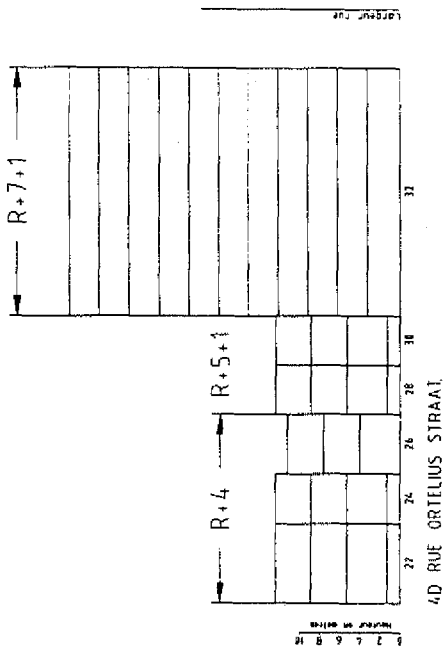
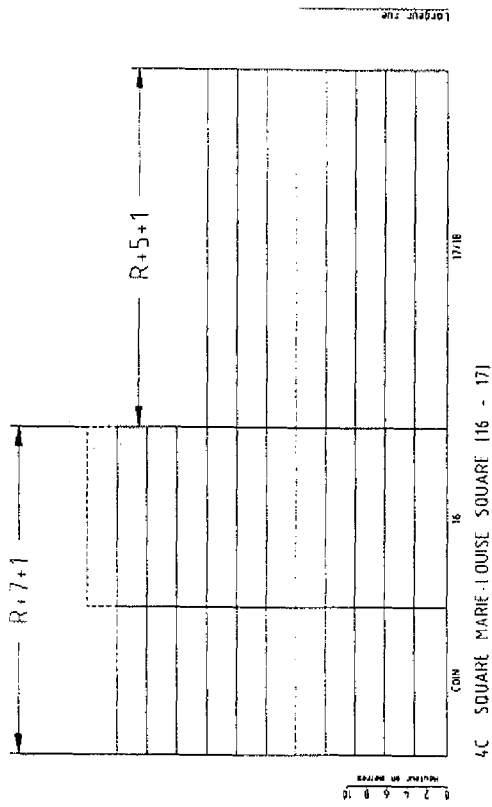
0 2 4 6 8 10 mètres

ILOT / BLOK 3



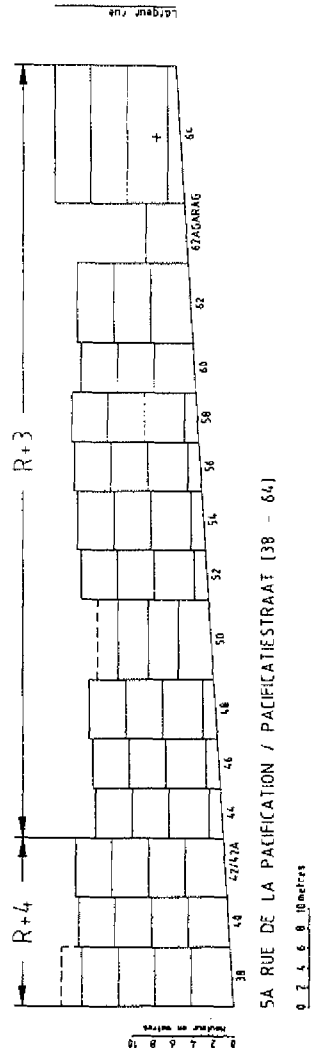
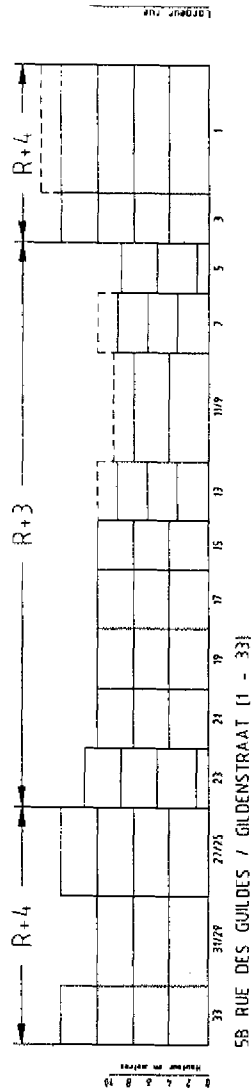
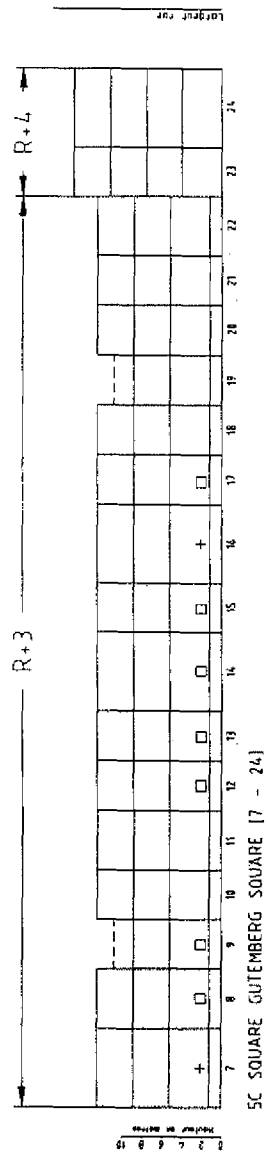
0 2 4 6 8 10metres

ILOT / BLOK 4

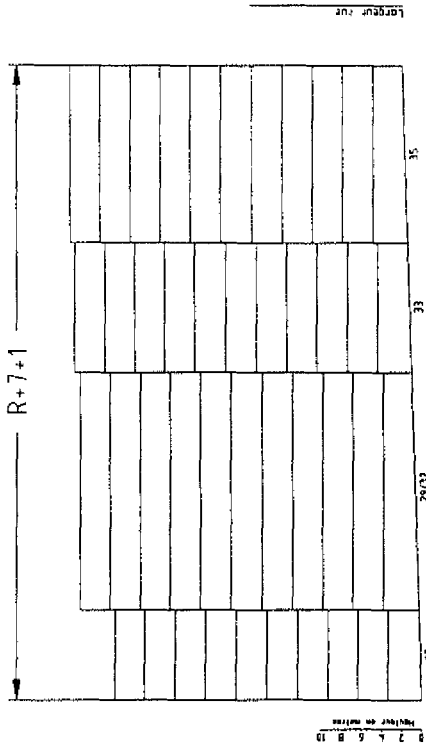


0 2 4 6 8 10 MÈTRES

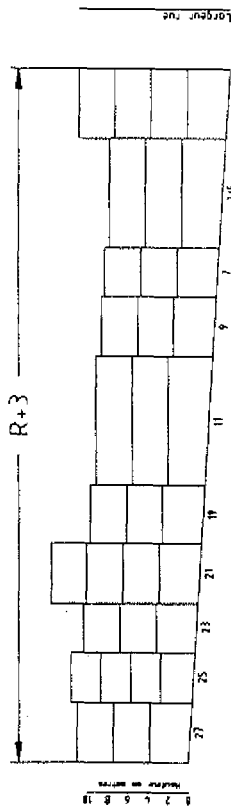
ILOT / BLOK 5



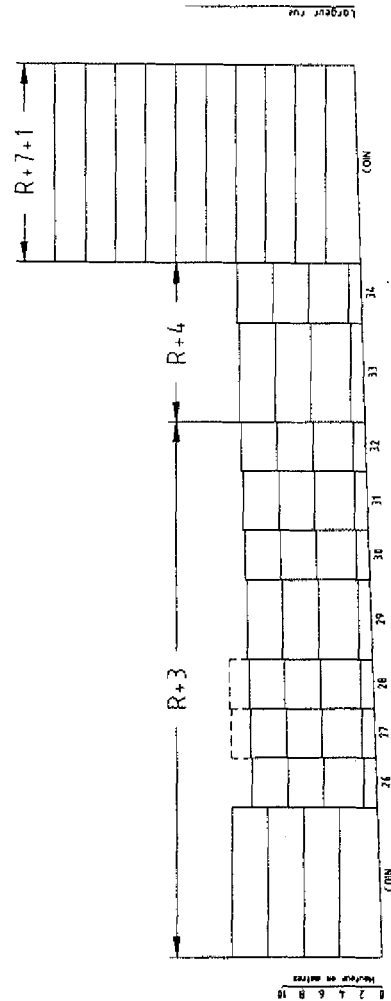
ILOT / BLOK 7



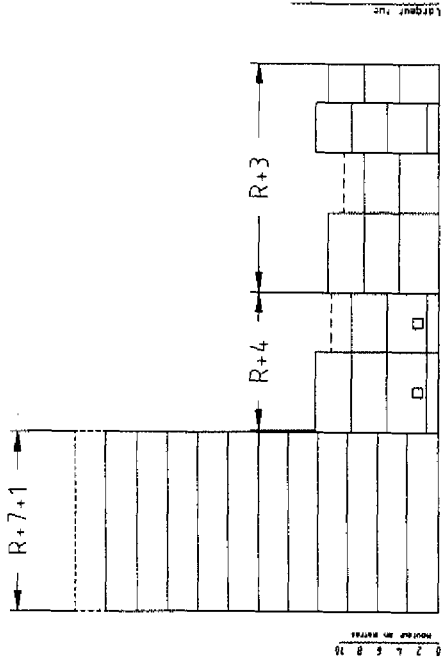
7D SQUARE MARIE-LOUISE SQUARE (28 - 35)



7B RUE DES EBURONS / EBURONENSTRAAT (11 - 27)

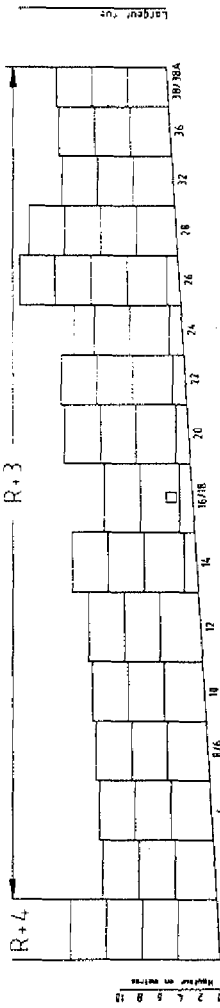


7A SQUARE GUTENBERG SQUARE (26 - 34)

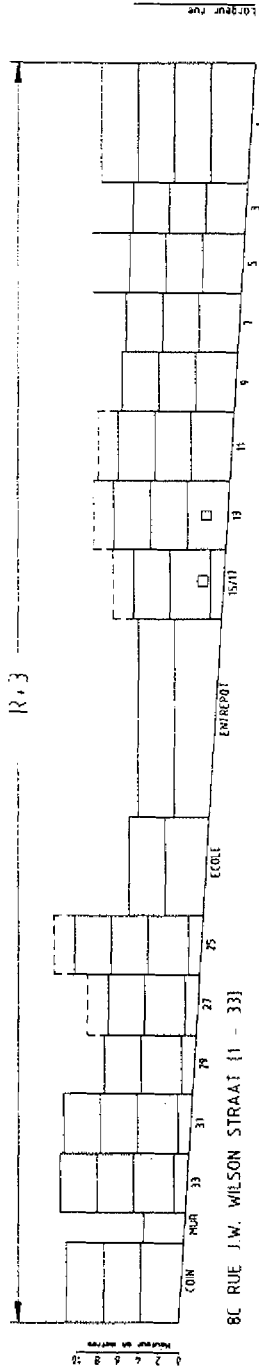


7C RUE DU CARDINAL / KARDINAALSTRAAT (45 - 55)

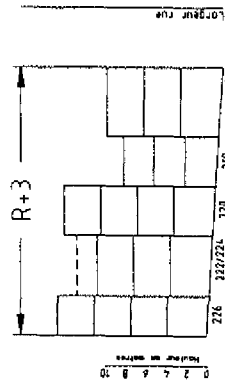
ILOT / BLOK 8



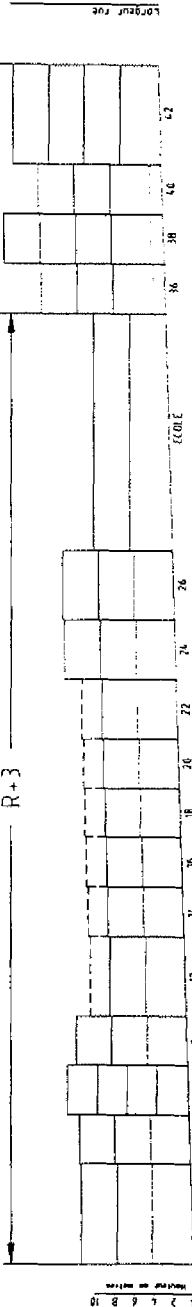
8D RUE DE GRAVELINES / GREVELINGENSTRAAT (2 - 38)



8C RUE J.W. WILSON STRAAT (1 - 33)



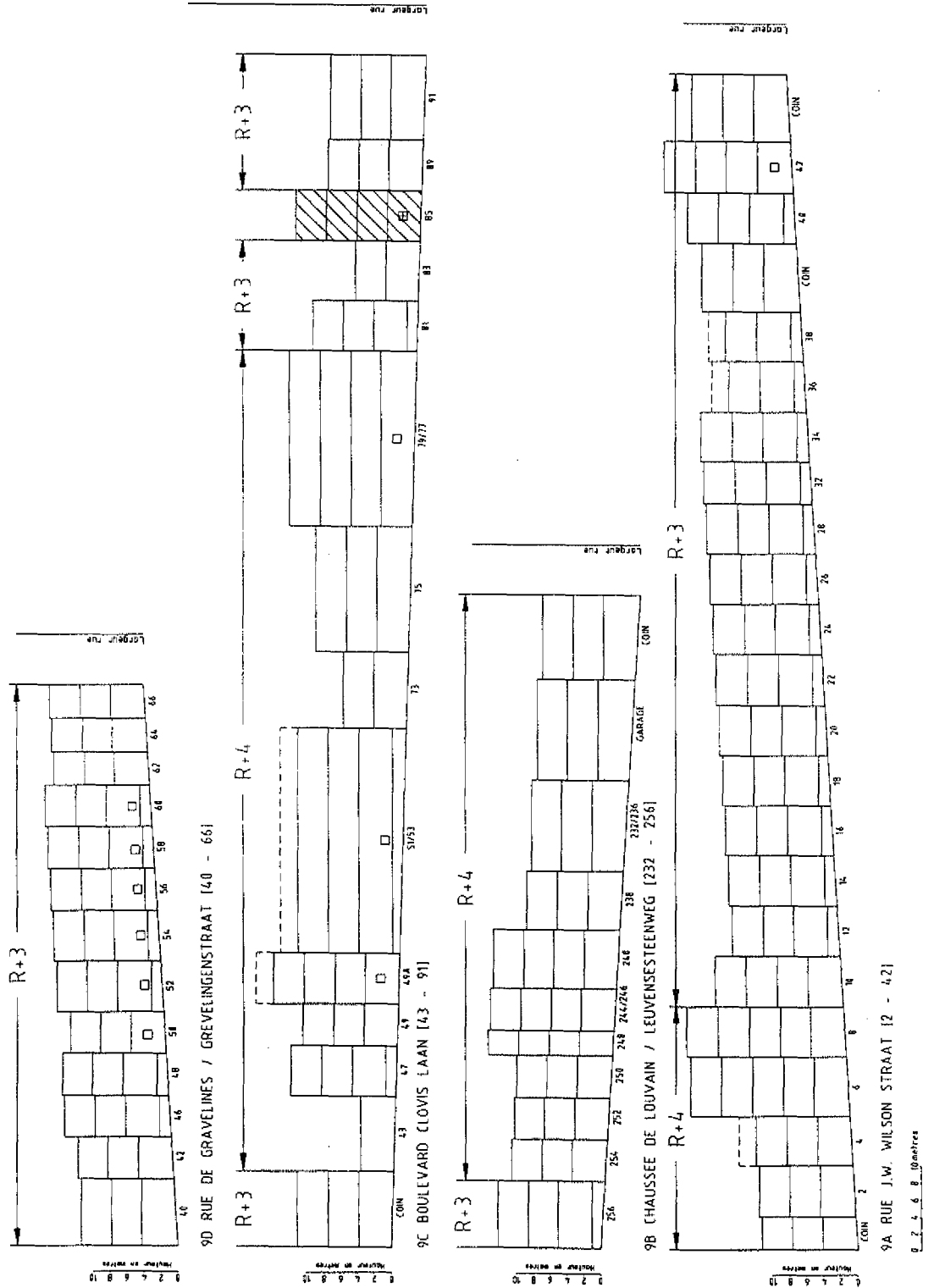
8B CHAUSSEE DE LOUVAIN / LEUVENSESTEENWEG (214 - 226)



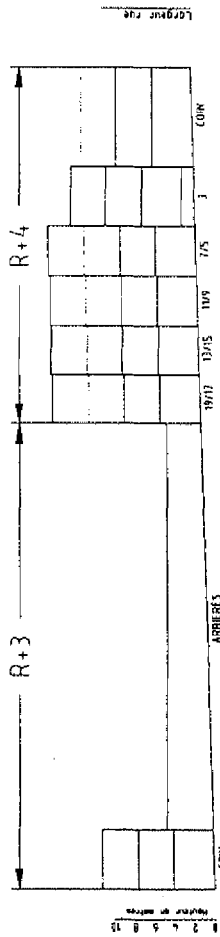
8A RUE DU CARDINAL / KARDINAALSTRAAT (2 - 42)

0 2 4 6 8 10 Mètres

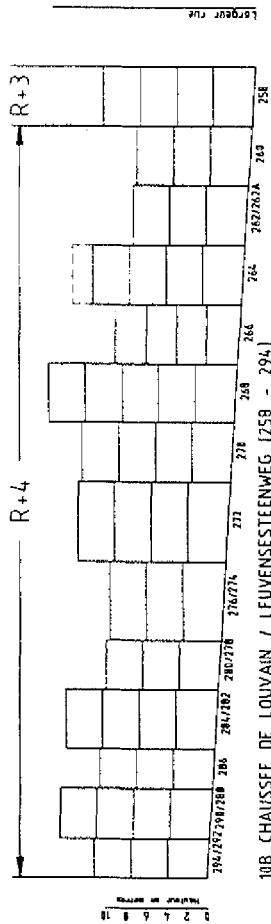
ILOT / BLOK 9



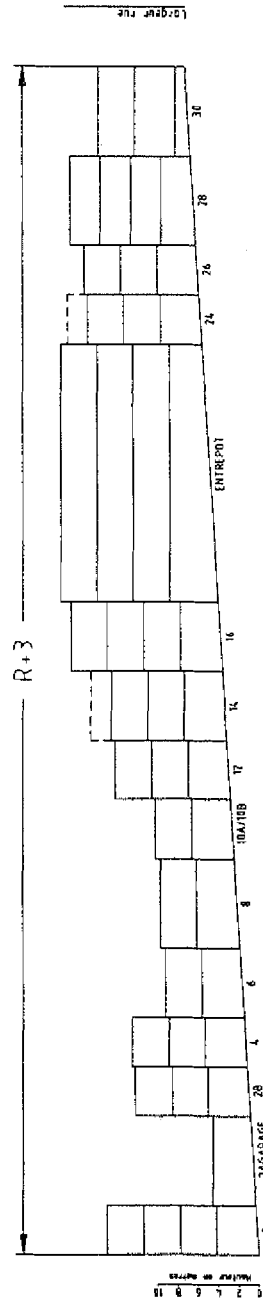
ILOT / BLOK 10



10C RUE DU CARROUSEL / STEEKSPELSTRAAT (3 - 171)



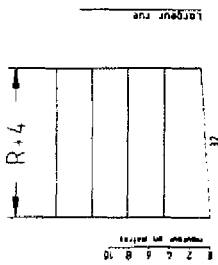
10B CHAUSSEE DE LOUVAIN / LEUVENSESTEENWEG (259 - 294)



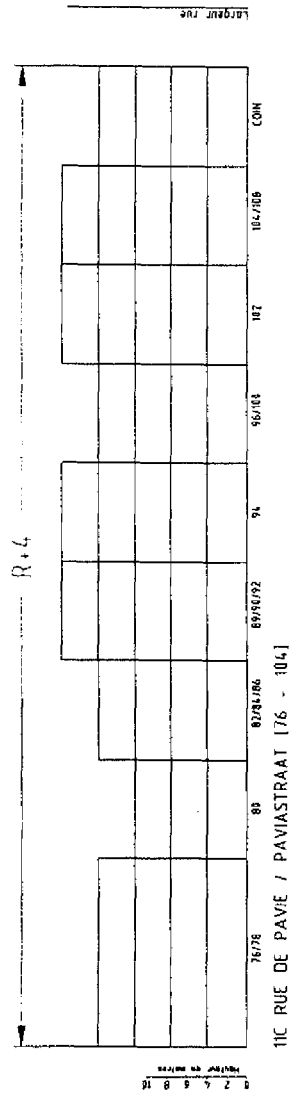
10A RUE CHARLES QUINT / KEIZER KAREL STRAAT (2 - 30)

0 2 4 6 8 10metres

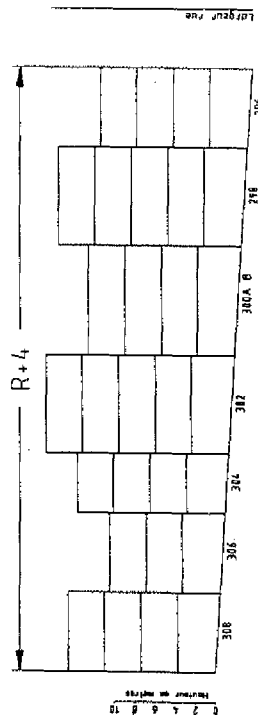
ILOT / BLOK 11



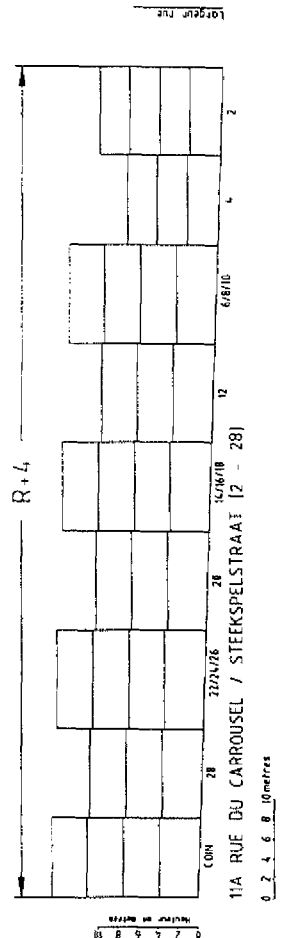
11D RUE CHARLES QUINT / KEIZER KAREL STRAAT (32)



11C RUE DE PAVIE / PAVIA STRAAT (76 - 104)



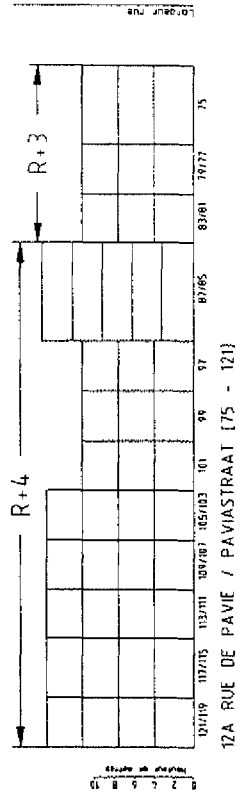
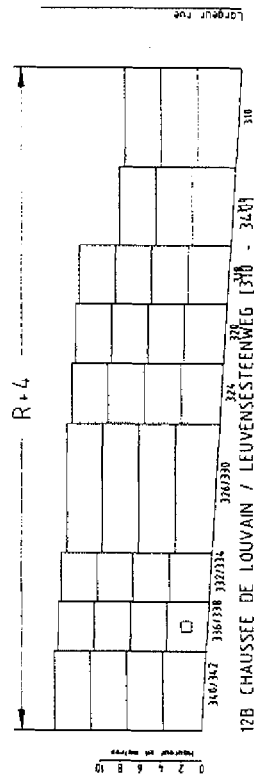
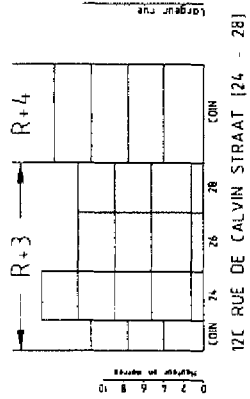
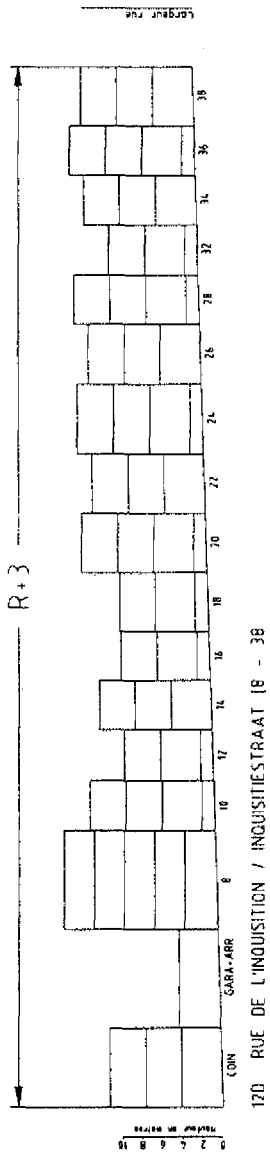
11B CHAUSSEE DE LOUVAIN / LEUVENSESTEENWEG (296 - 308)



11A RUE DU CARROUSEL / STEEKSPEL STRAAT (2 - 28)

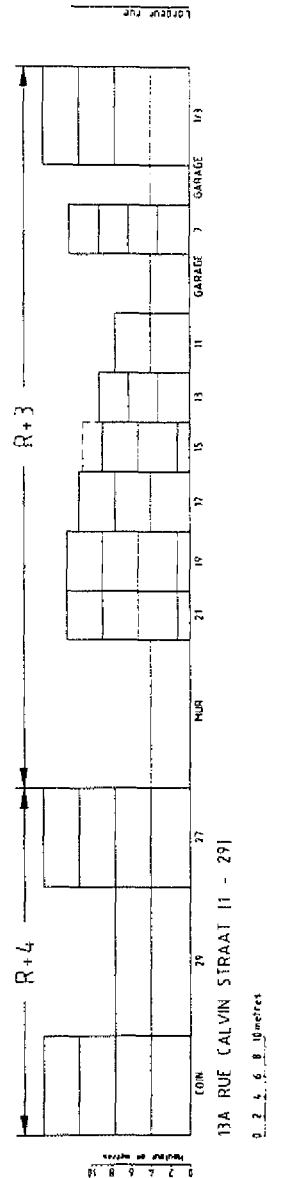
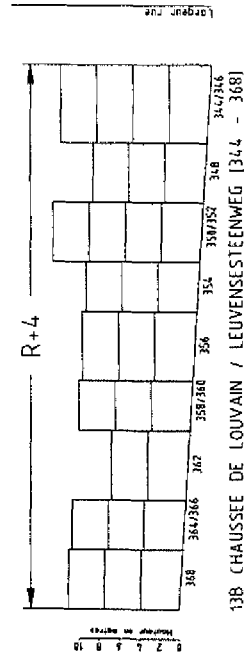
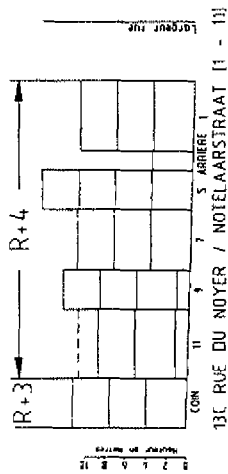
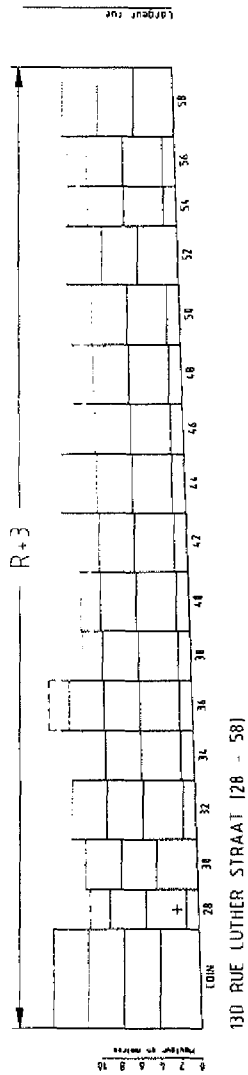
0, 2, 4, 6, 8, 10 metres

ILOT / BLOK 12

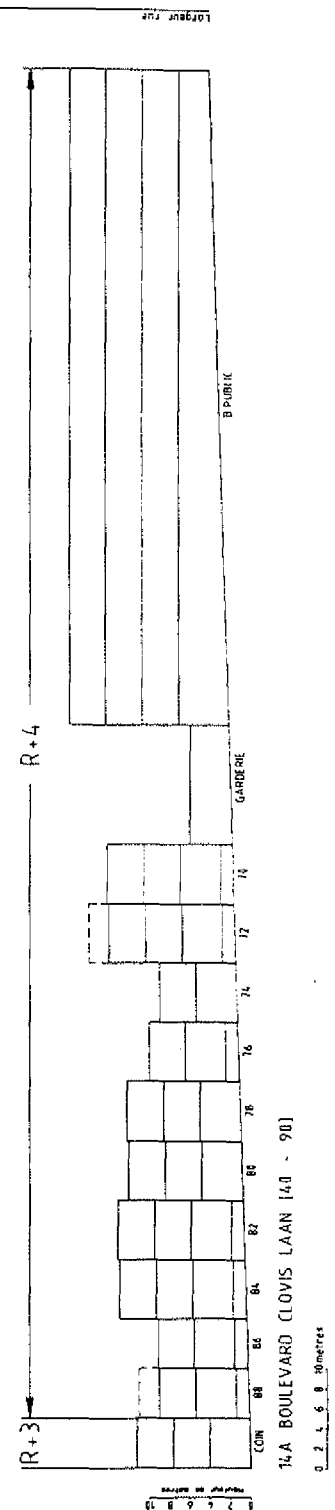
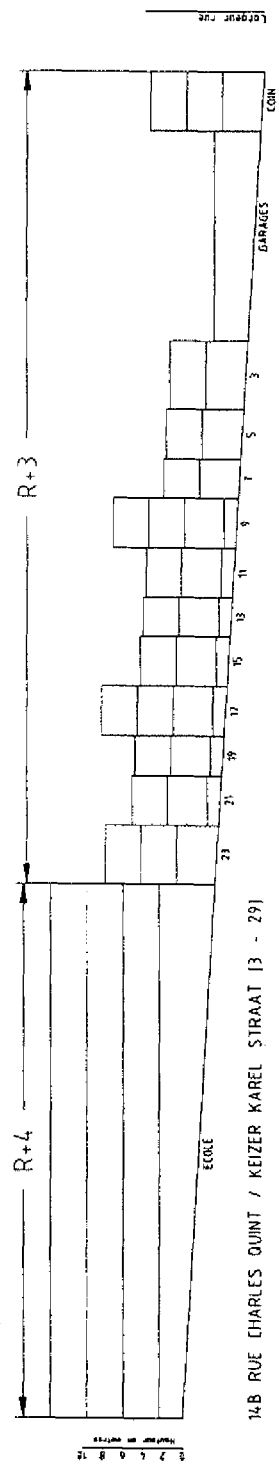
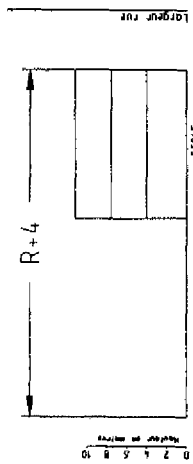
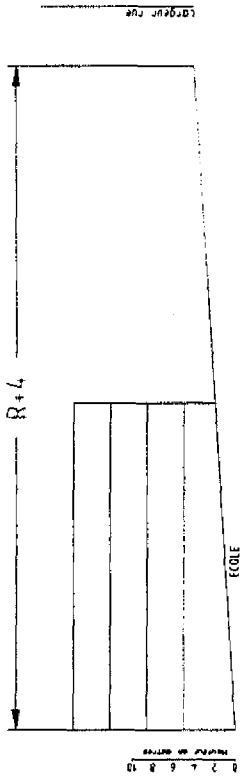


0 2 4 6 8 10 mètres

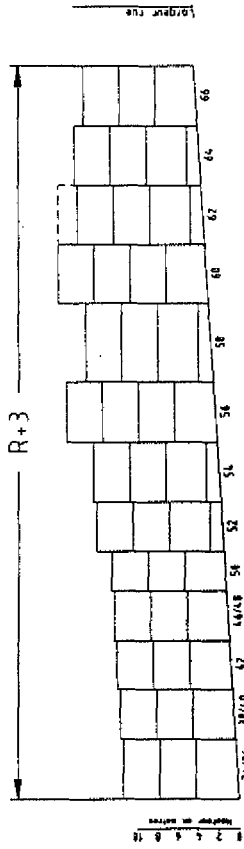
LOT / BLOK 13



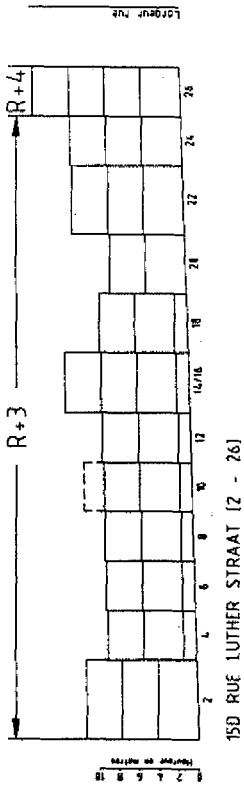
ILOT / BLOK 14



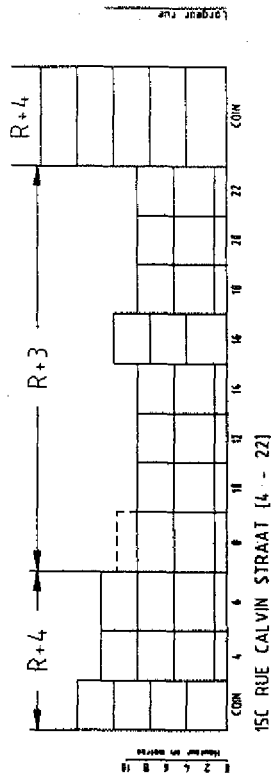
ILOT / BLOK 15



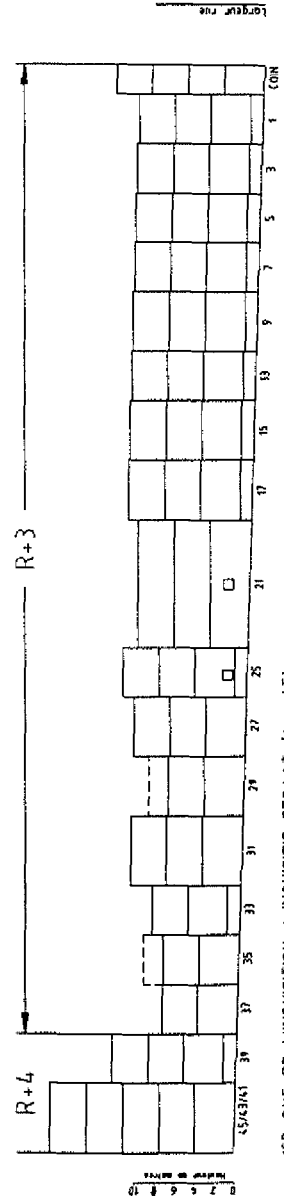
15E RUE CHARLES QUINT / KEIZER KAREL STRAAT (34 - 66)



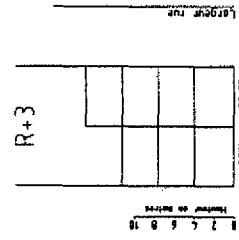
15D RUE LUTHER STRAAT (2 - 26)



15C RUE CALVIN STRAAT (4 - 22)




15B RUE DE L'INQUISITION / INQUISITIE STRAAT (11 - 45)

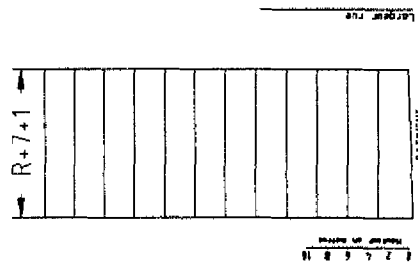


15A RUE DE PAVIE / PAVIA STRAAT (75)


ILOT / BLOK 16



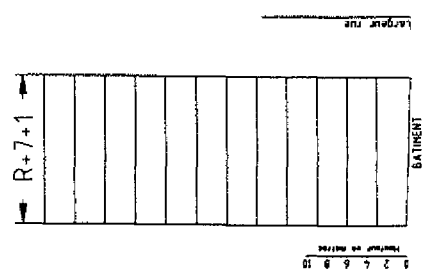
16C RUE DE LA BRABANCONNE LAAN



16D RUE DE L'ABBICATION / TROONAFREDINSTRRAAT

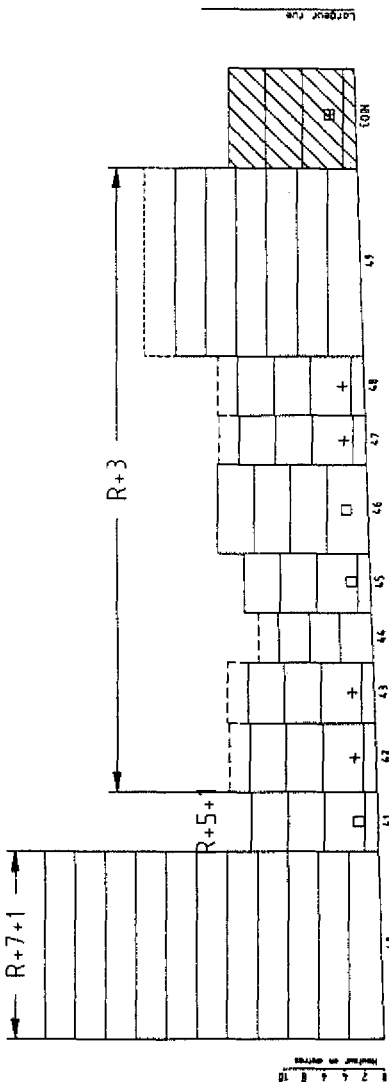


16A RUE LUTHER STRAAT

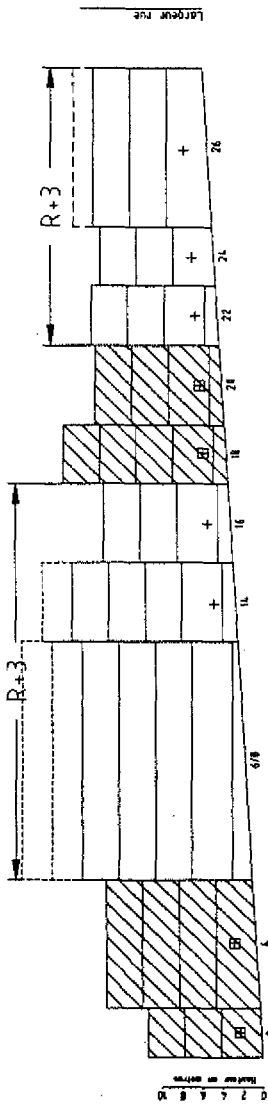


16B RUE DU NOYER / NOTELAARSTRRAAT

ILOT / BLOK 17

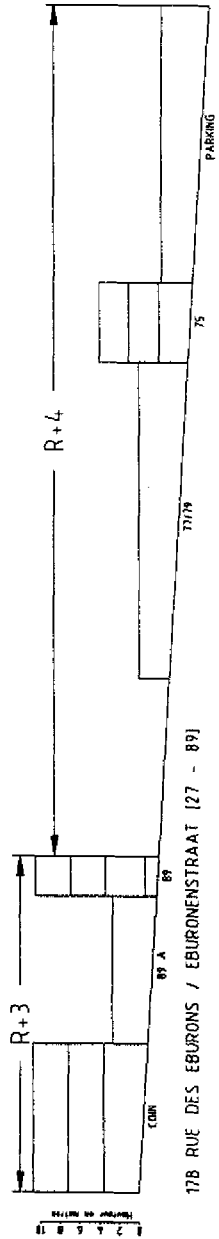


17E SQUARE MARIE LOUISE SQUARE (40 - 49)

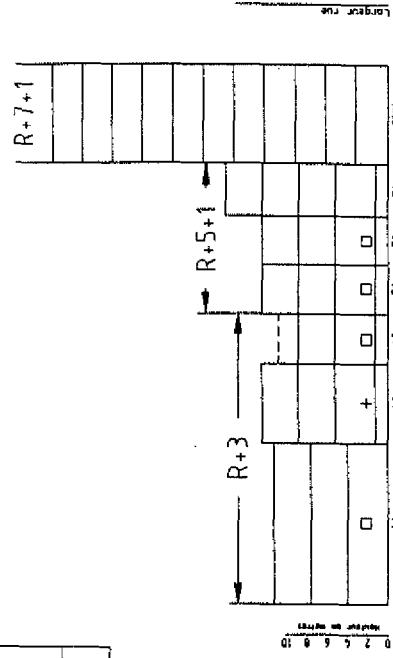


17C SQUARE AMBROIX SQUARE (49 - 50)

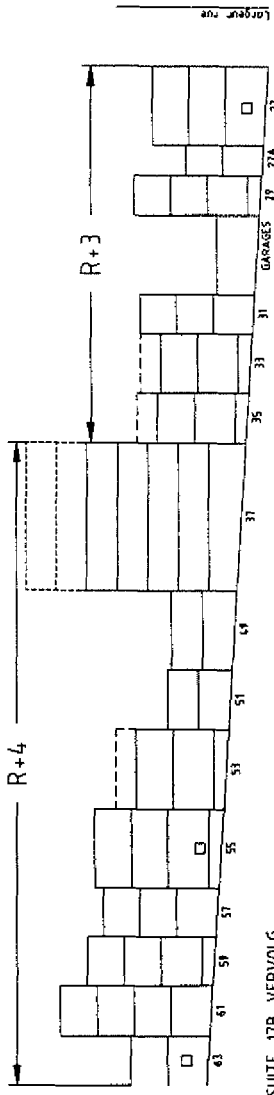
17D AVENUE PALMERSTON LAAN (2 - 26)



17B RUE DES EBURONS / EBURONENSTRAAT (27 - 89)

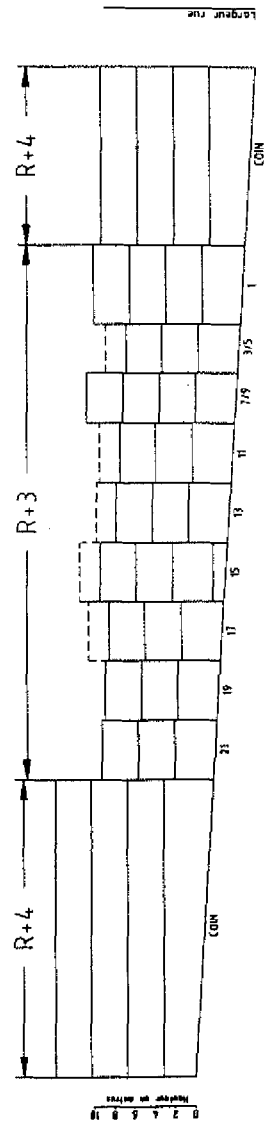
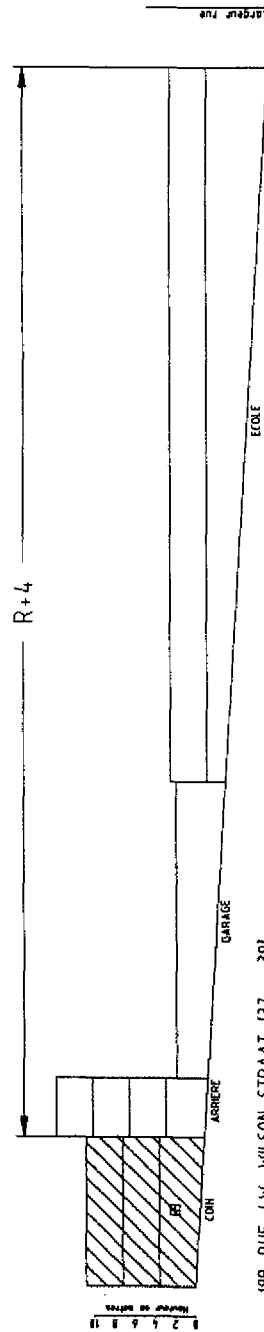
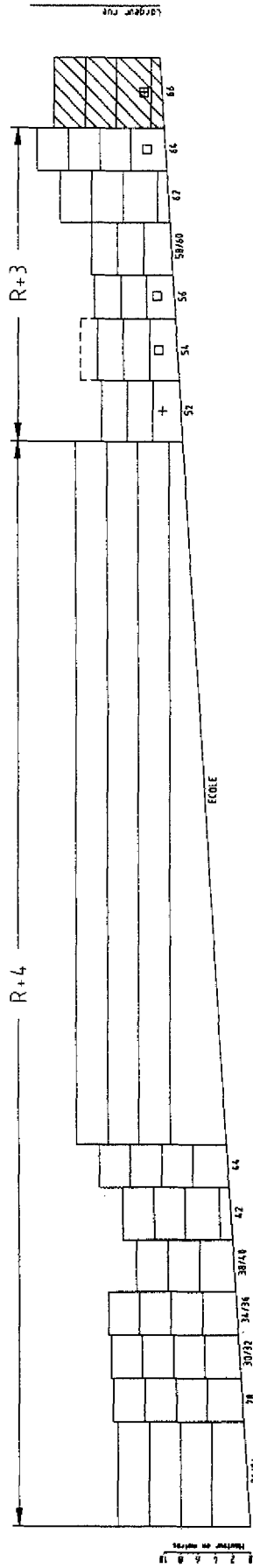


17A RUE DU CARDINAL / KARDOINAALSTRAAT (44 - 54)

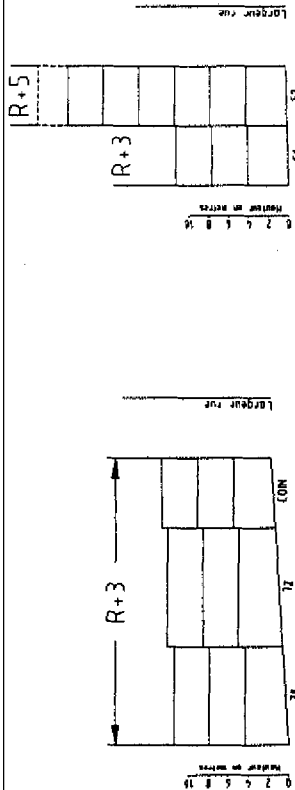


SUITE 17B VERVOLG

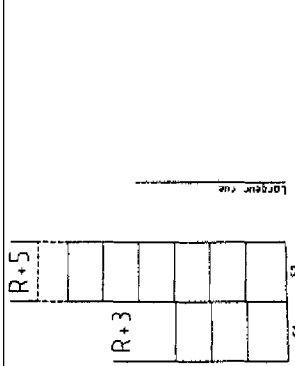
ILOT / BLOK 18



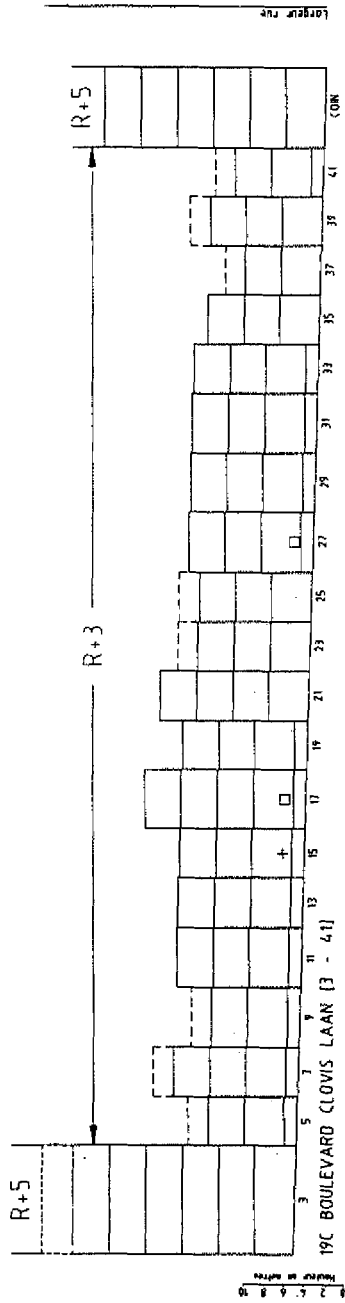
ILOT / BLOK 19



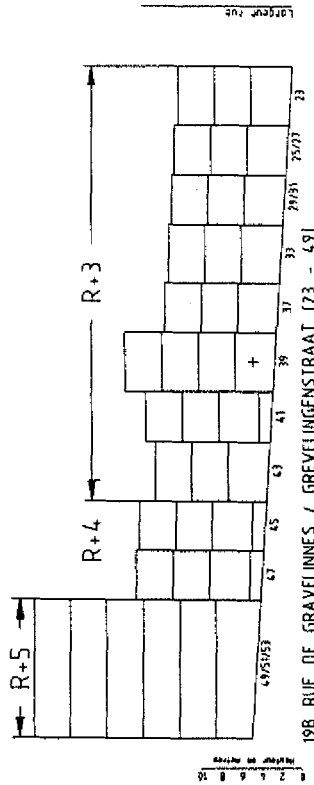
19E RUE DES EBURONS / EBURONENSTRAAT (70 - 72)



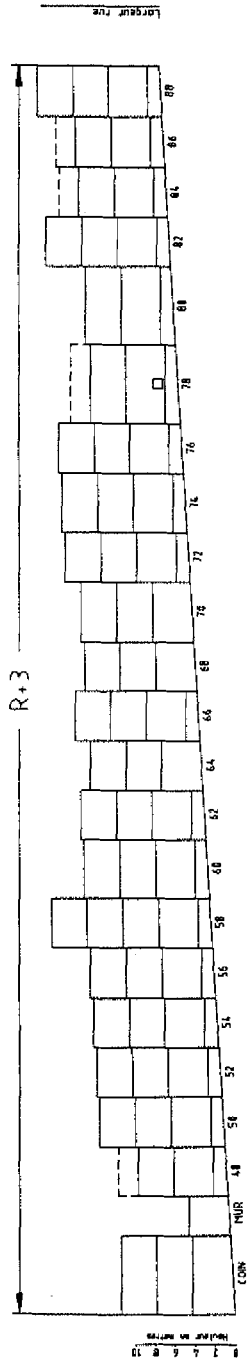
19D SQUARE AMBODRIX SQUARE (51 - 52)



19C BOULEVARD CLOVIS LAAN (3 - 41)



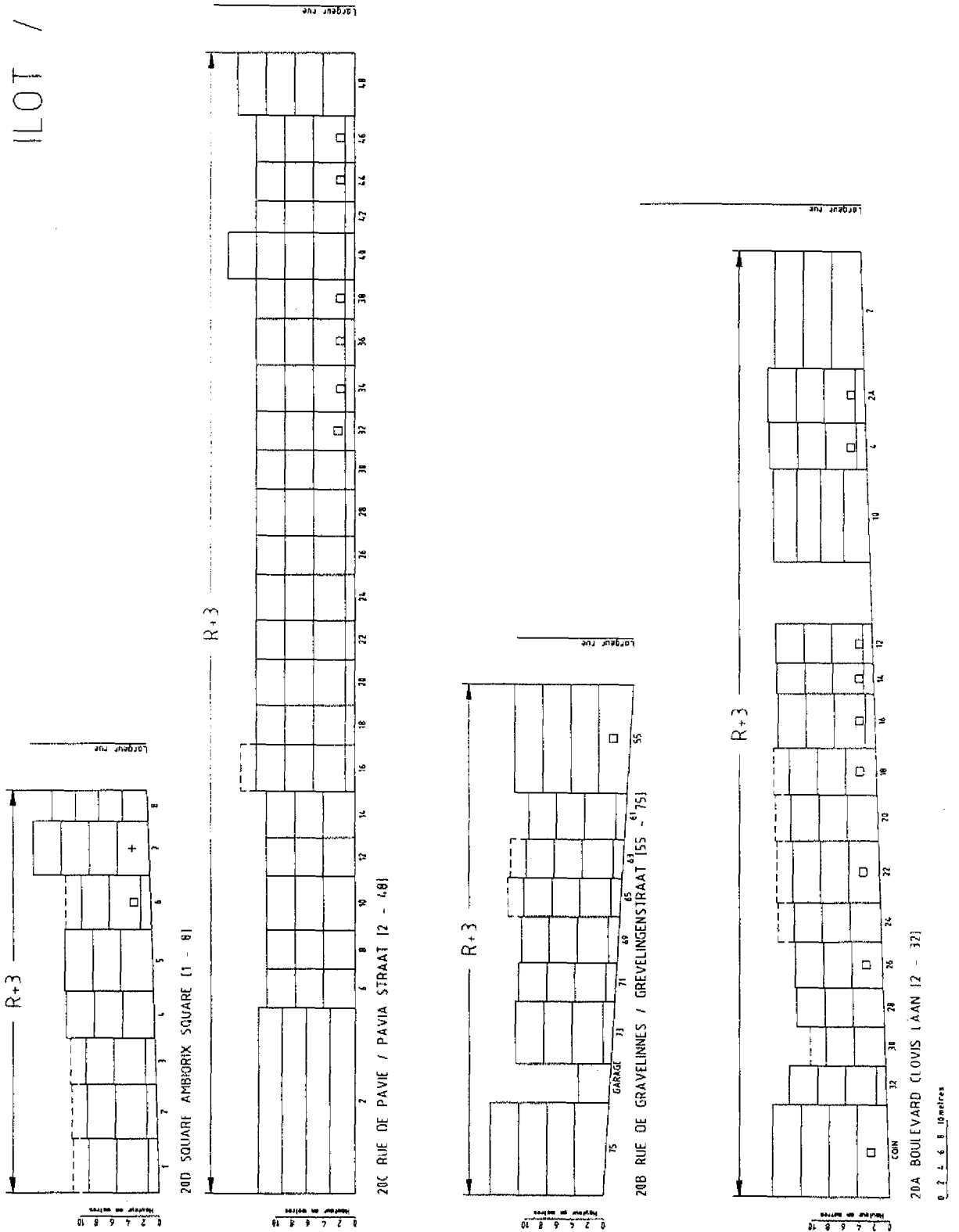
19B RUE DE GRAVELINNES / GREVELINGENSTRAAT (23 - 49)



19A RUE J.W. WILSON STRAAT (48 - 88)

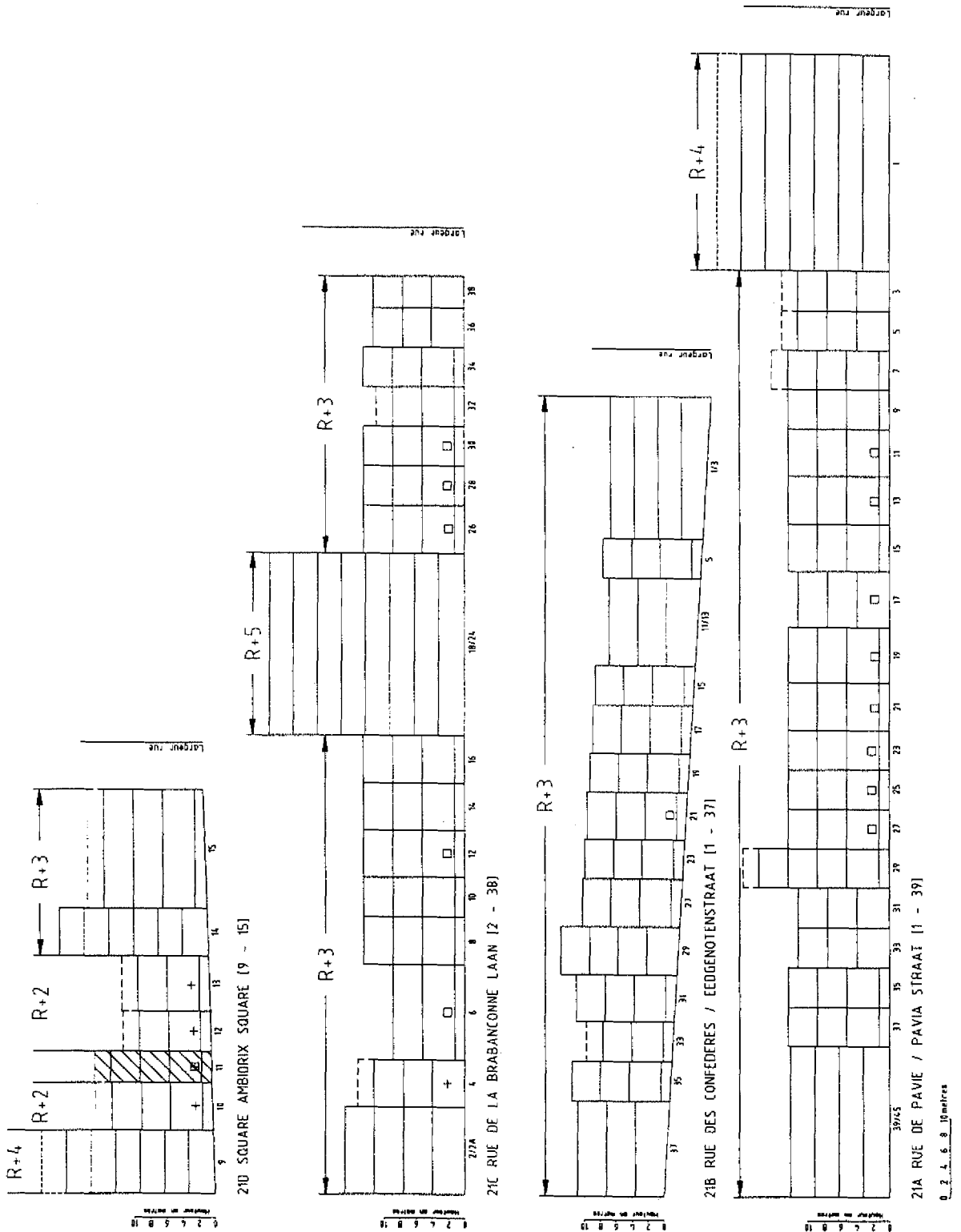
0 2 4 6 8 10metres

ILOT / BLOK 20

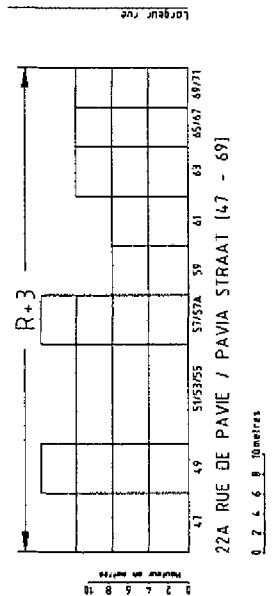
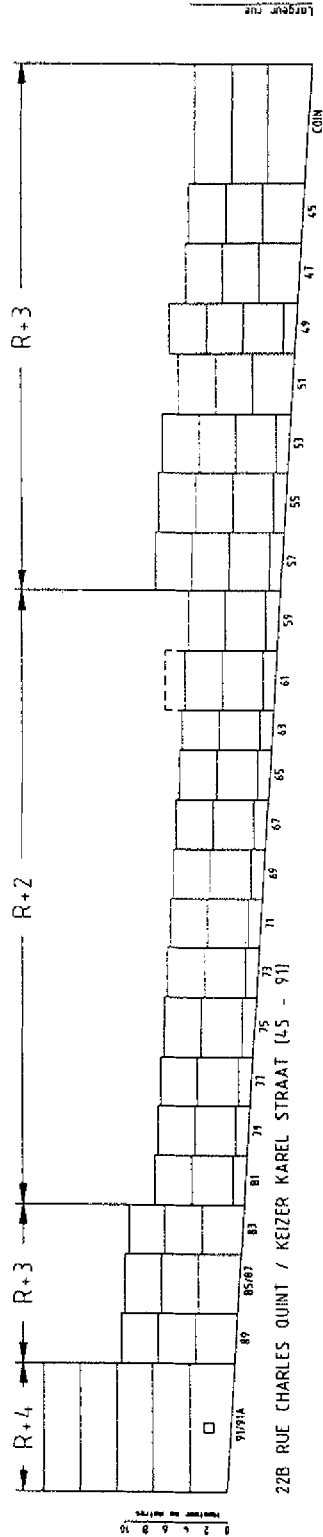
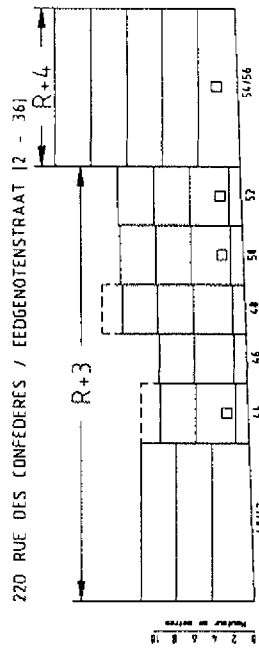
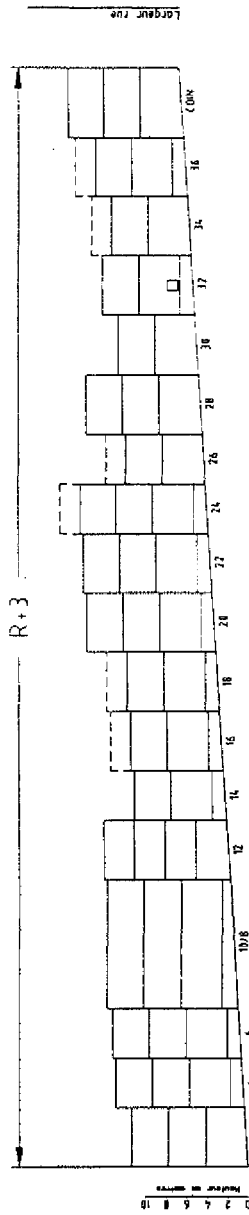


0 2 4 6 8 10metres

ILOT / BLOK 21

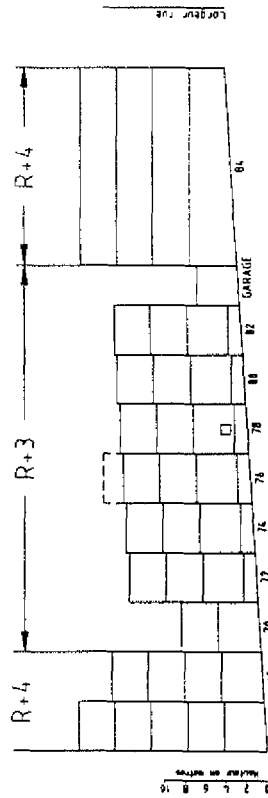


ILOT / BLOK 22

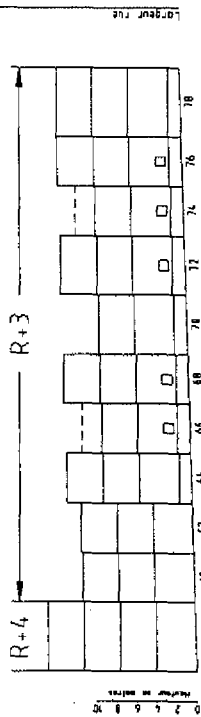


0 2 4 6 8 10 Mètres

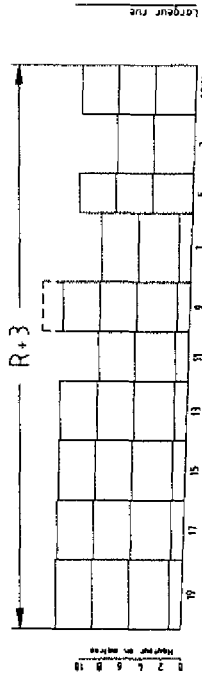
ILOT / BLOK 23



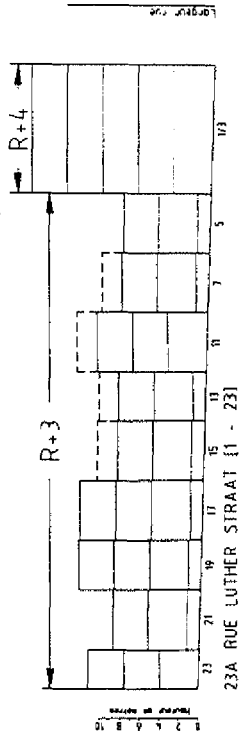
23D RUE CHARLES QUINT / KEIZER KAREL STRAAT (68 - 84)



23C RUE DE LA BRABANCONNE LAAN (58 - 78)



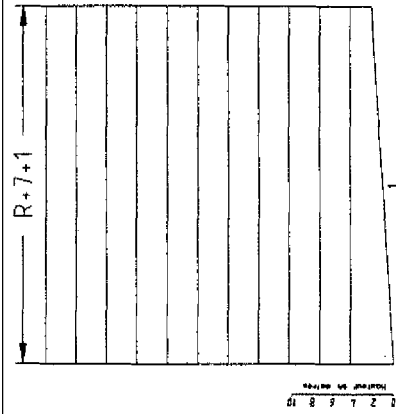
23B RUE DE L'ABBIGATION / TROONAFREDINGSTRAAT (3 - 19)



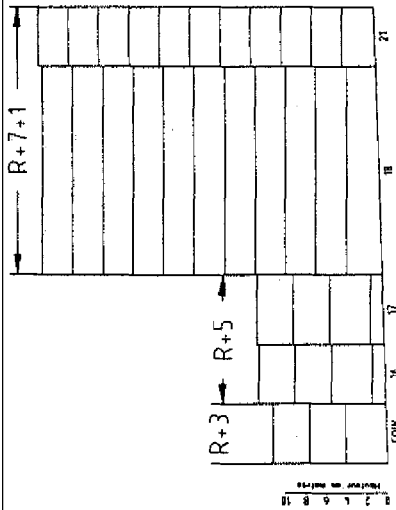
23A RUE LUTHER STRAAT (1 - 23)

0 2 4 6 8 10 metres

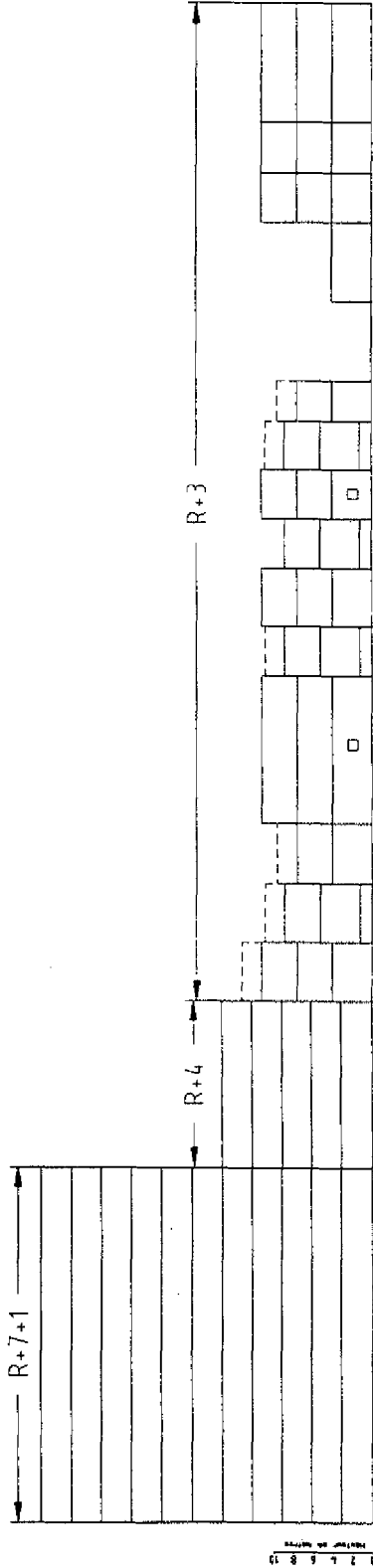
ILOT / BLOK 24



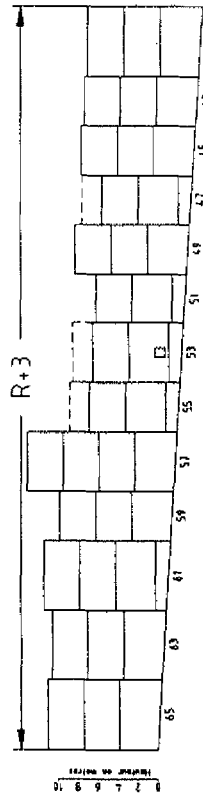
24D SQUARE MARGUERITE SQUARE (1)



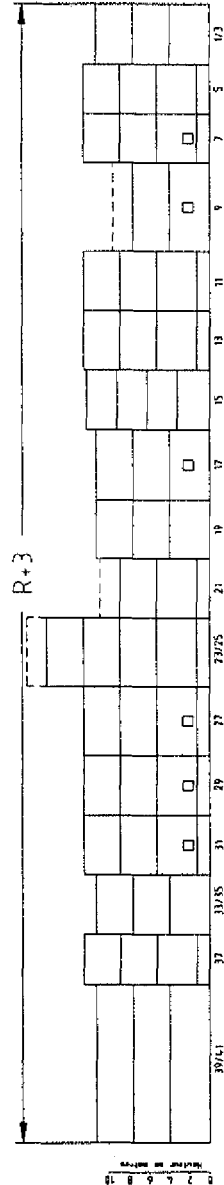
SQUARE AMBRIORIX SQUARE (16 - 21)



24C RUE VAN CAMPENHOUT STRAAT (4 - 42)



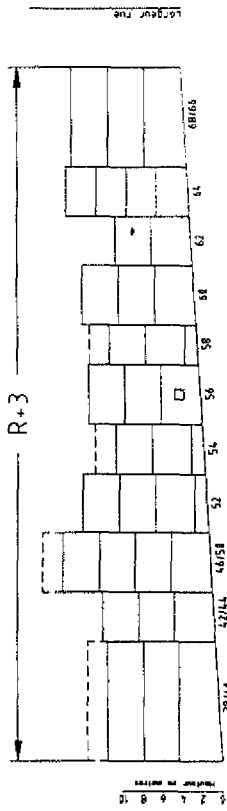
24B RUE DES CONFEDERES / EEDGENOTENSTRAAT (41 - 65)



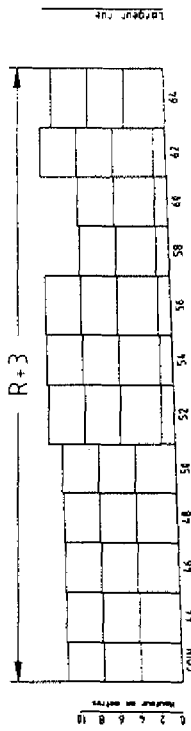
24A RUE DE LA BRABANCONNE LAAN (1 - 39)

0 2 4 6 8 10 metres

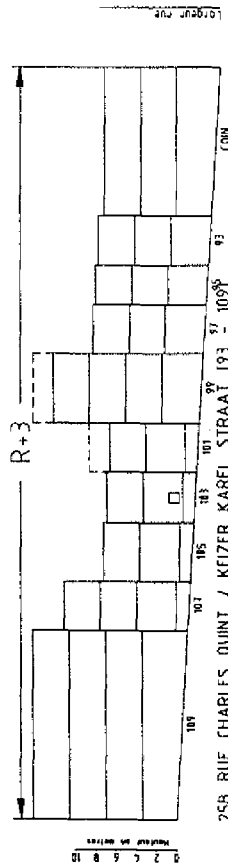
ILOT / BLOK 25



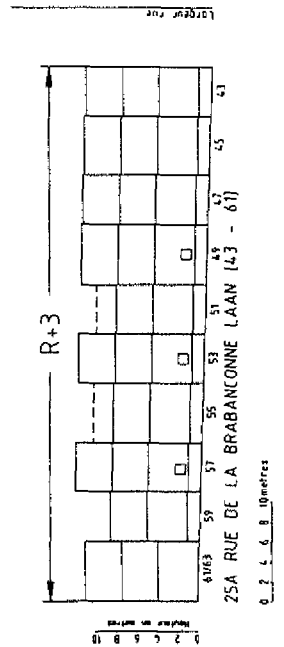
25D RUE DES CONFEDERES / EEDGENDOTENSTRAAT (38 - 68)



25C RUE VAN CAMPENHOUT STRAAT (44 - 64)

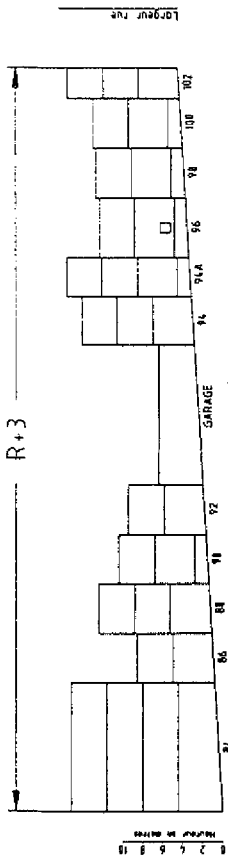


25B RUE CHARLES QUINT / KEIZER KAREL STRAAT (93 - 109)

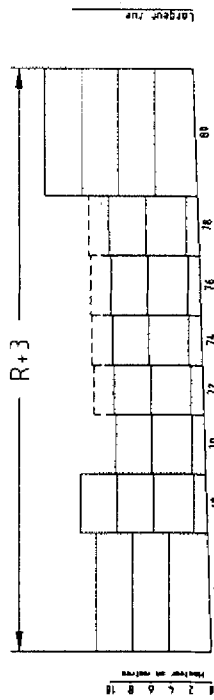


25A RUE DE LA BRABANCONNE LAAN (43 - 61)

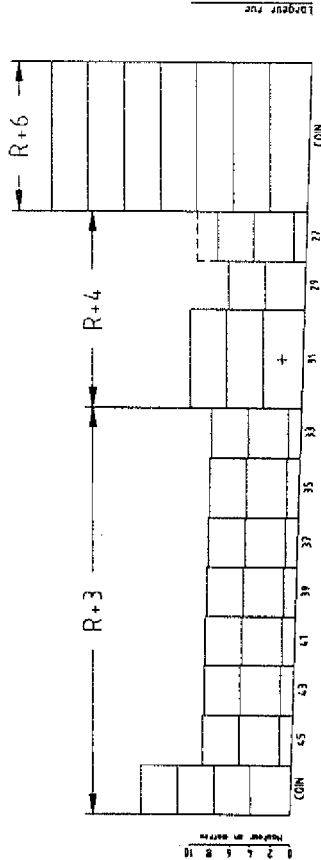
ILOT / BLOK 26



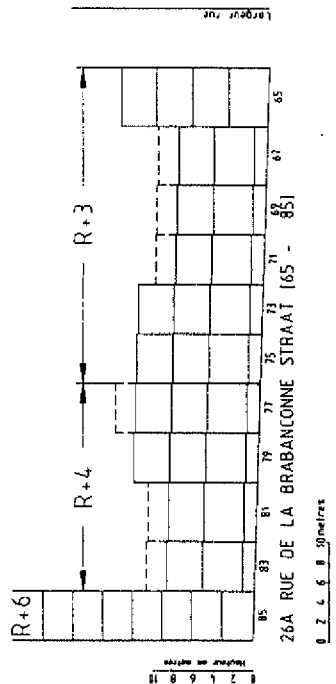
260 RUE CHARLES QUINT / KEIZER KAREL STRAAT (84 - 102)



266 RUE VAN CAMPENHOUT STRAAT (66 - 80)



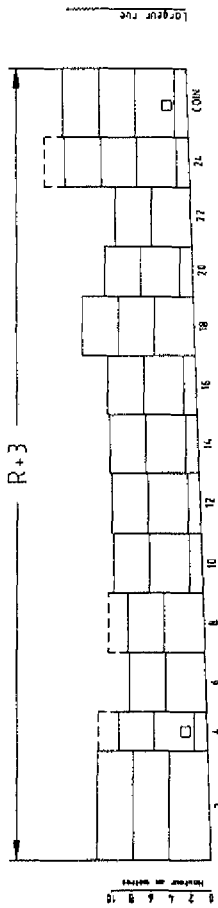
268 RUE DE L'ABDICTION / TROONAFREDINGSTRAAT (27 - 45)



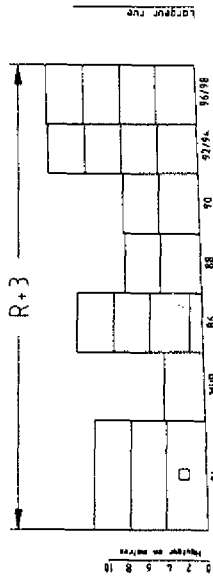
26A RUE DE LA BRABANÇONNE STRAAT (65 - 85)

0 2 4 6 8 10 mètres

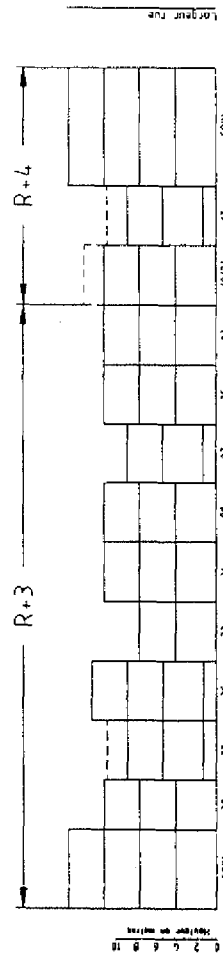
ILOT / BLOK 27



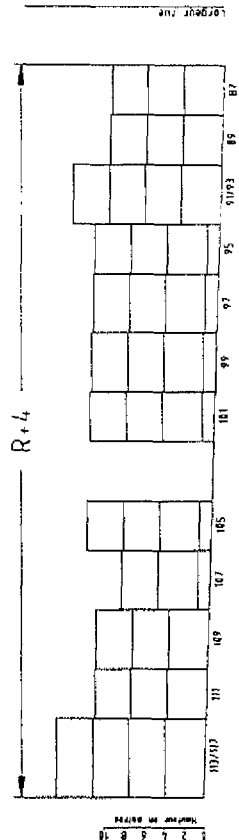
27D RUE DE L'ABDICTION / TROONAFREEDINGSTRAAT (2 - 24)



27C RUE VAN CAMPENHOUT STRAAT (84 - 96)



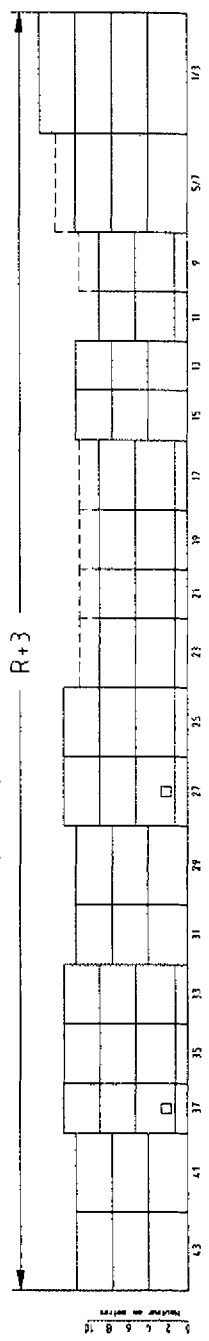
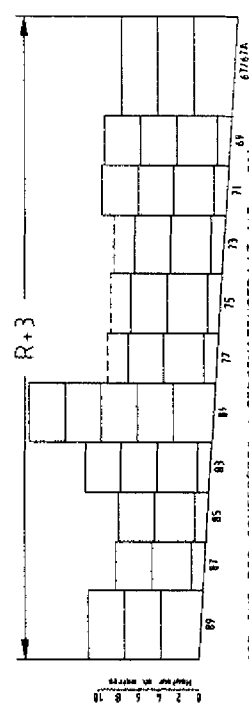
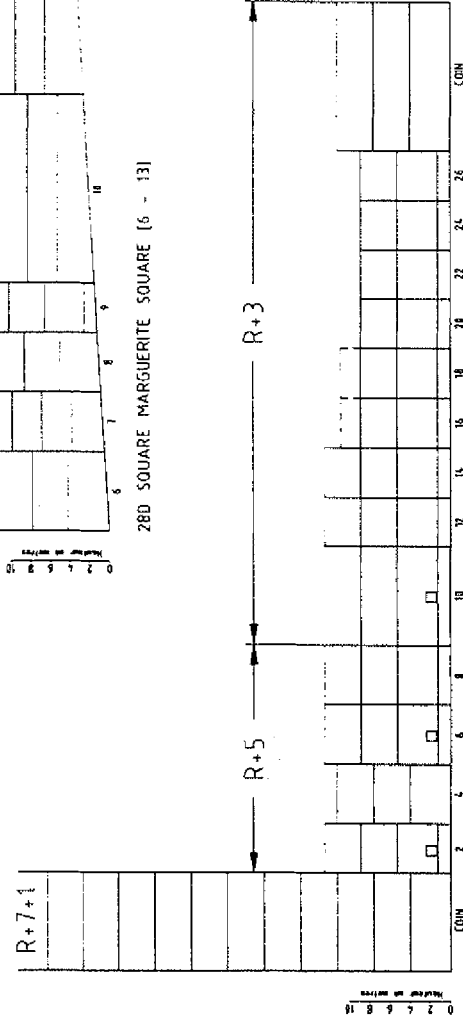
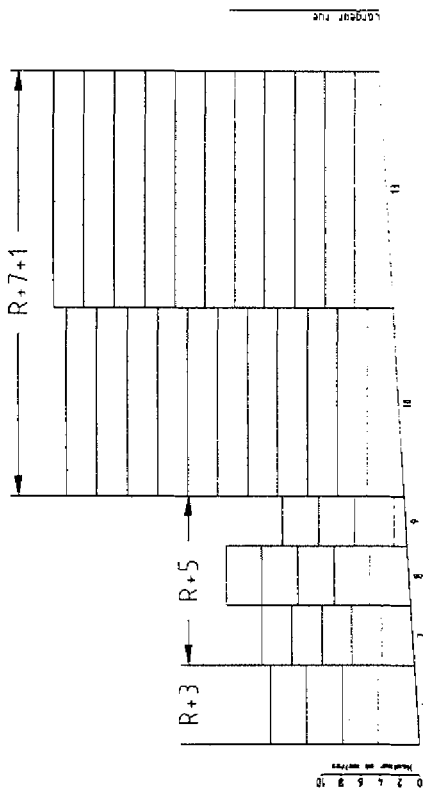
27B RUE DU NOYER / NOTELAARSTRAAT (17 - 39)



27A RUE DE LA BRABANCONNE LAAN (87 - 113)

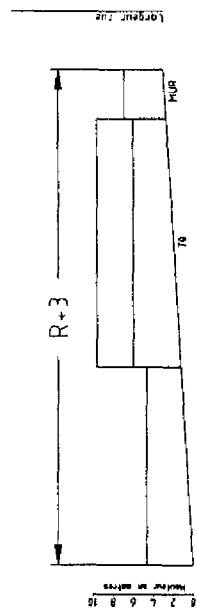
0 2 4 6 8 10
metres

ILOT / BLOK 28

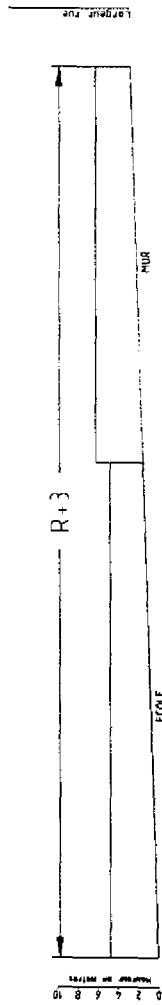


0 2 4 6 8 10metres

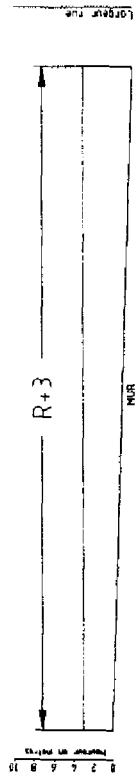
ILOT /BLOK 29



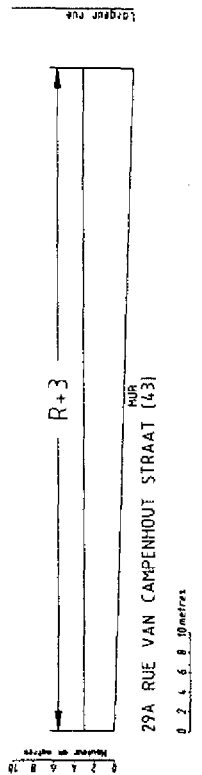
29B RUE DES CONFEDERES / EEDGENOTENSTRAAT (70)



29C RUE JENNEVAL STRAAT (26)

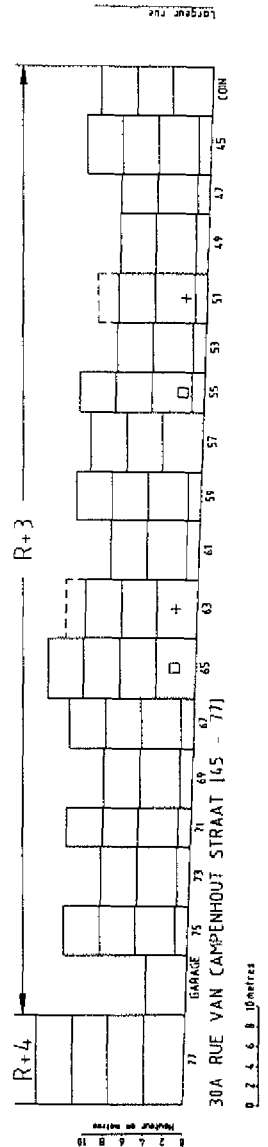
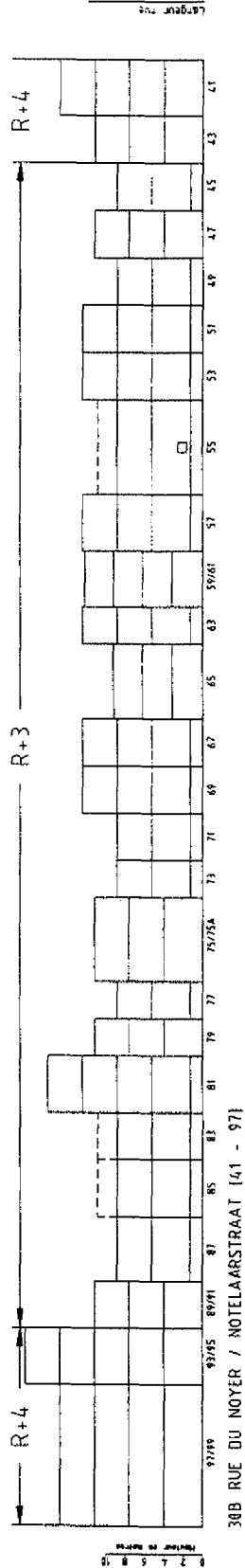
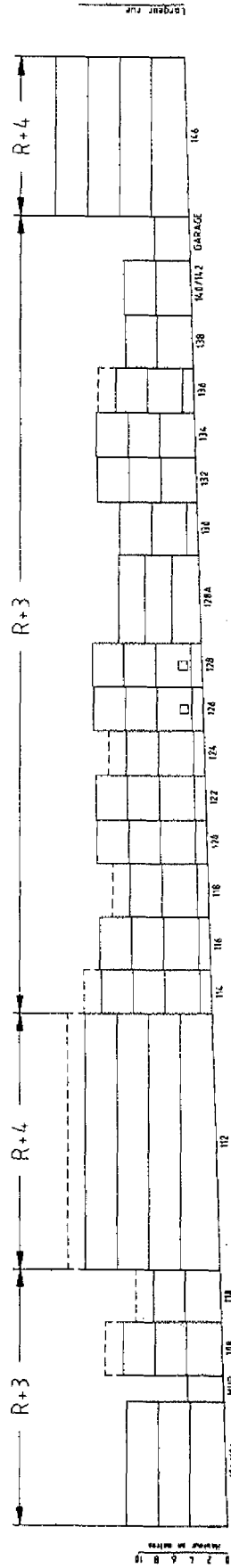


29B RUE CHARLES QUINT / KEIZER KAREL STRAAT (109)

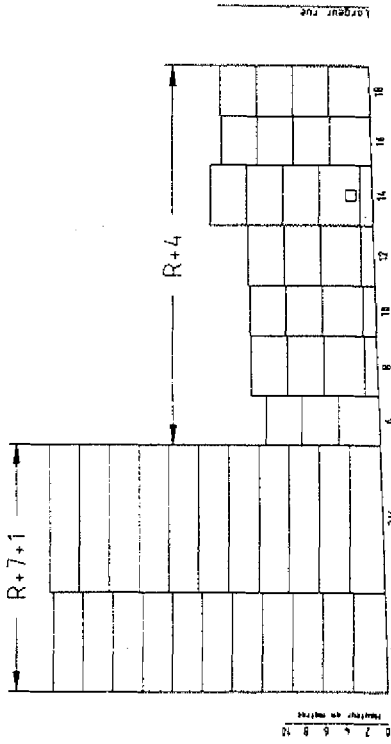


29A RUE VAN CAMPENHOUT STRAAT (43)

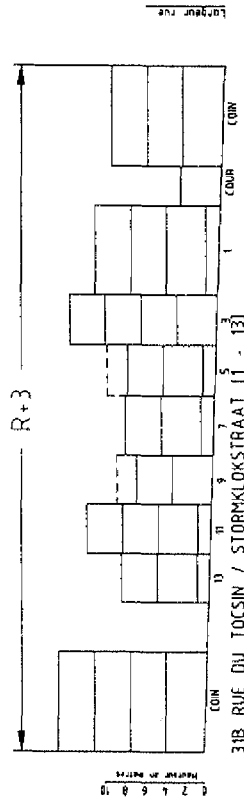
ILOT / BLOK 30



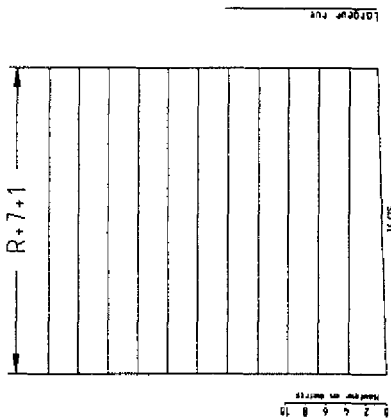
ILOT / BLOK 31



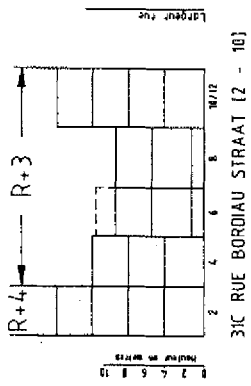
31D RUE DES PATRIOTES / PATRIOTTENSTRAAT (2 - 18)



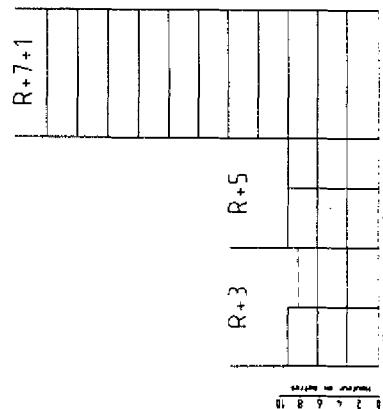
31B RUE DU TOCSIN / STORMKLOKSTRAAT (1 - 13)



31E SQUARE MARGUERITE SQUARE (14)



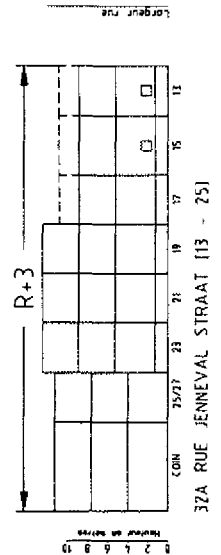
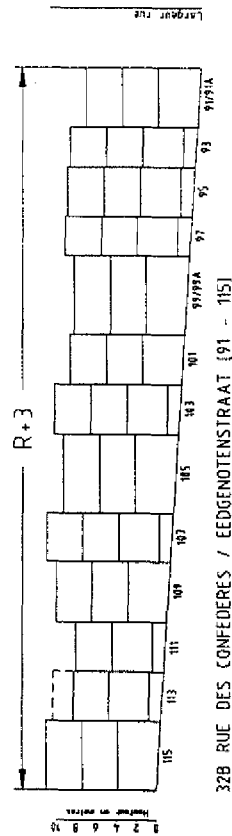
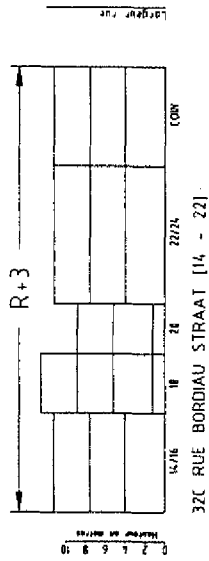
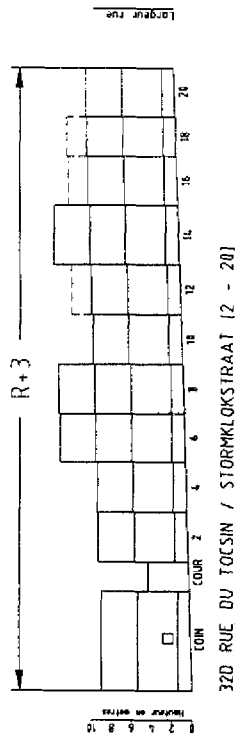
31C RUE BORDIAU STRAAT (2 - 10)



31A RUE JENNEVAL STRAAT (1 - 11)

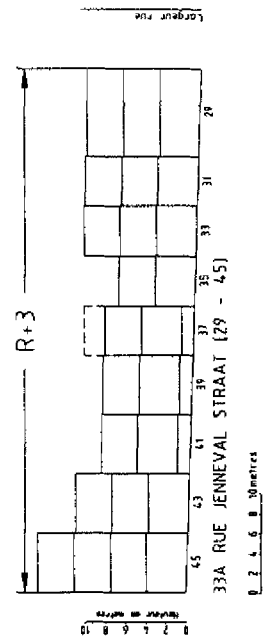
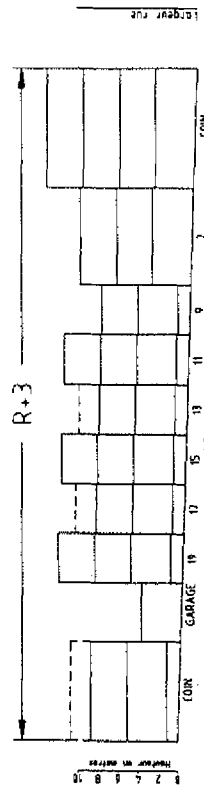
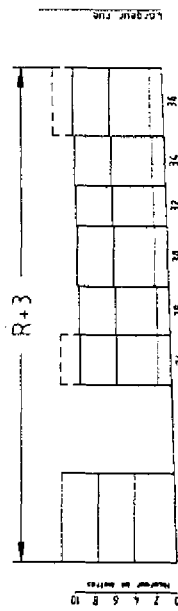
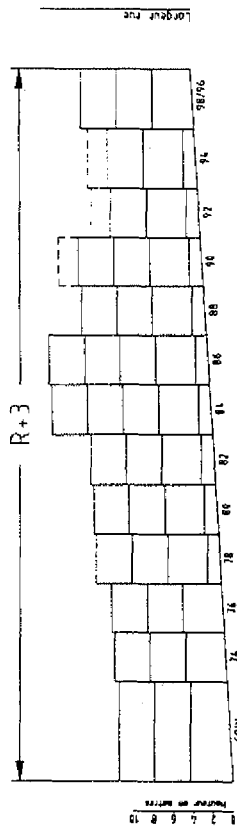
0 2 4 6 8 10 mètres

ILOT / BLOK 32



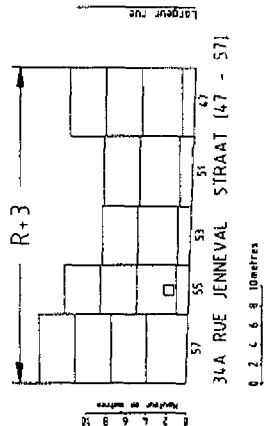
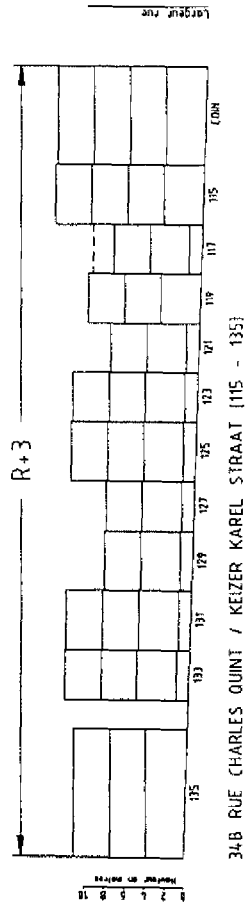
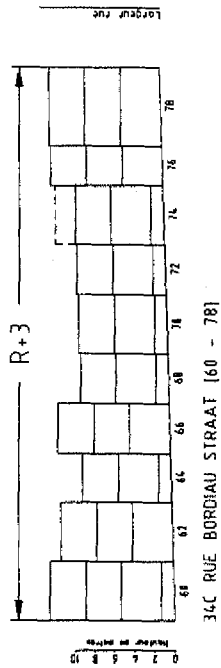
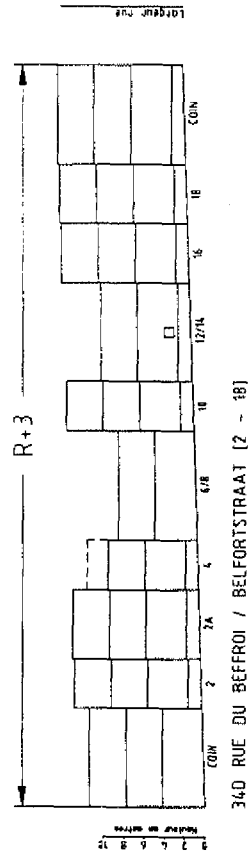
0 2 4 6 8 10metres

ILOT / BLOK 33



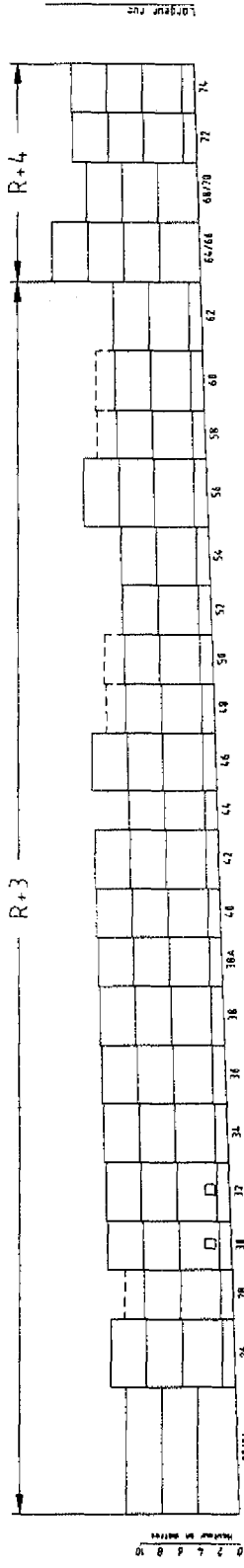
0 2 4 6 8 10 metres

ILOT / BLOK 34

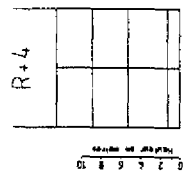


0 2 4 6 8 10metres

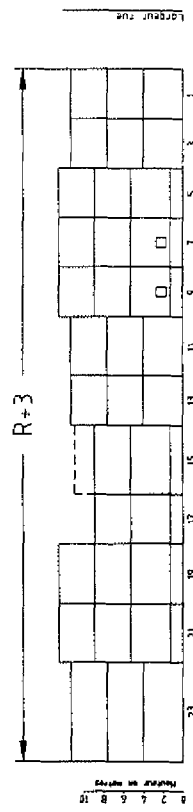
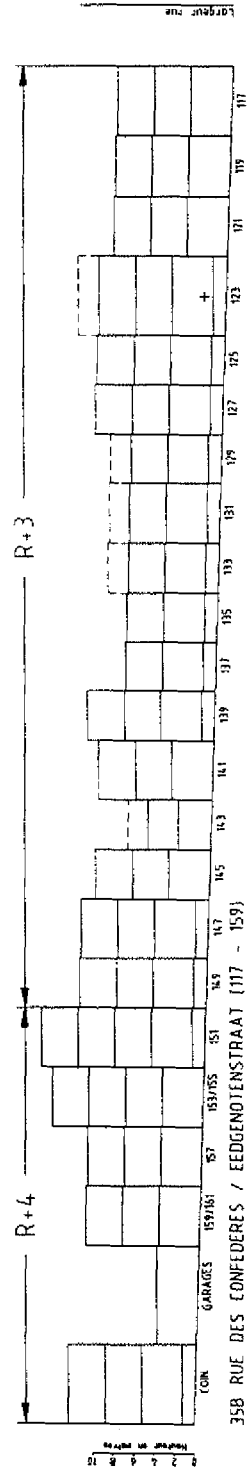
ILOT / BLOK 35



35D RUE DES PATRIOTES / PATRIOTTENSTRAAT (20 - 74)



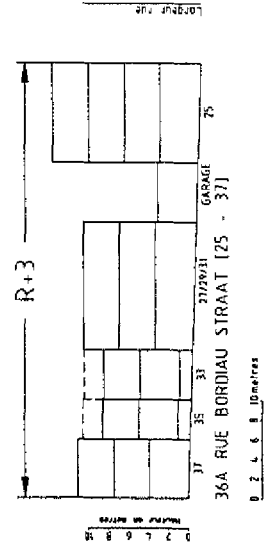
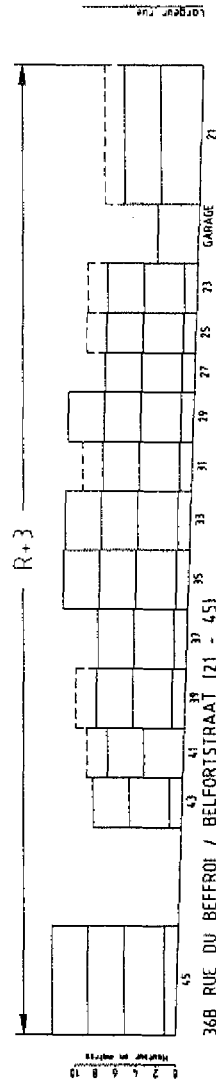
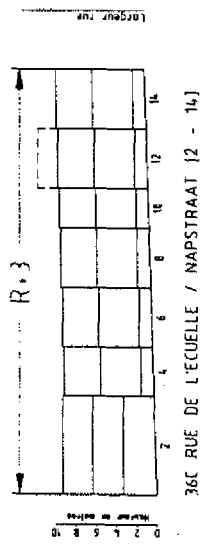
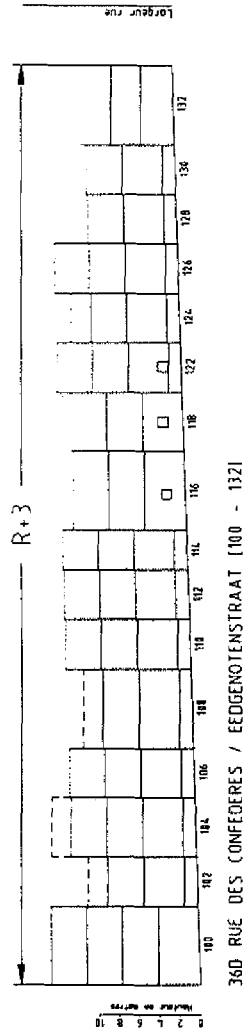
35C PLACE DES GUEUX / GEUZENPLEIN (14 - 45)



35A RUE BORDIAU STRAAT (1 - 23)

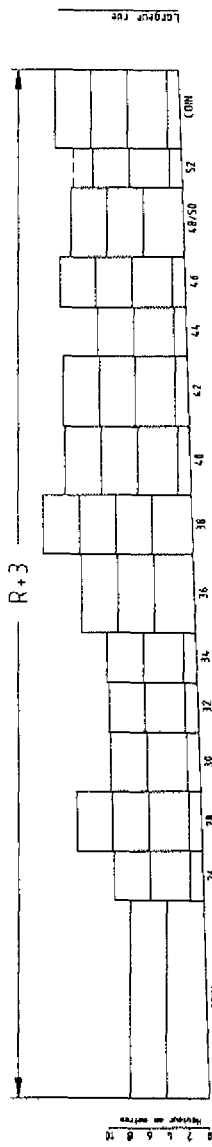
0 2 4 6 8 10metres

ILOT / BLOK 36

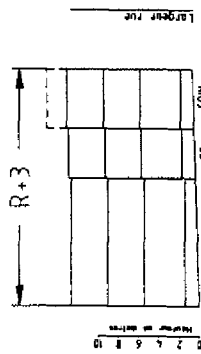


0 2 4 6 8 10 meters

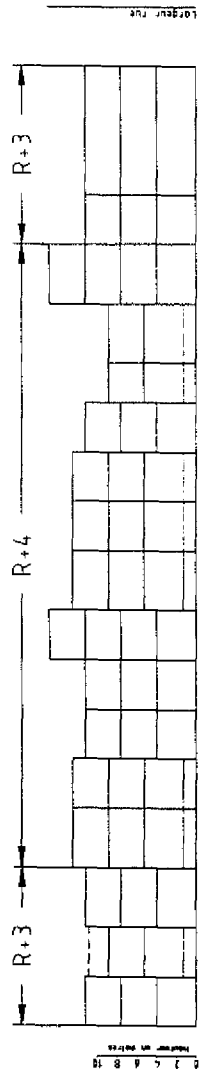
ILOT / BLOK 37



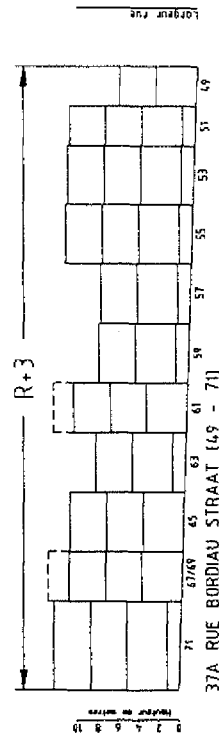
37D RUE DU BEFFROI / BELFORTSTRAAT (26 - 52)



37C RUE DE L'ECUELLE / NAPSTRAAT (16 - 22)



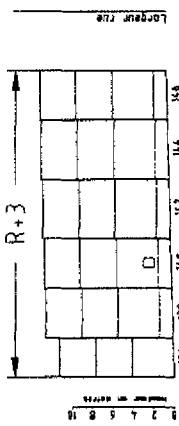
37B RUE DU NOYER / NOTELAARSTRAAT (101 - 135)



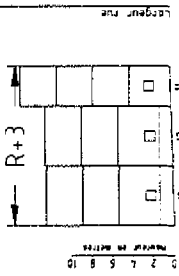
37A RUE BORDIAU STRAAT (49 - 71)

0 2 4 6 8 10

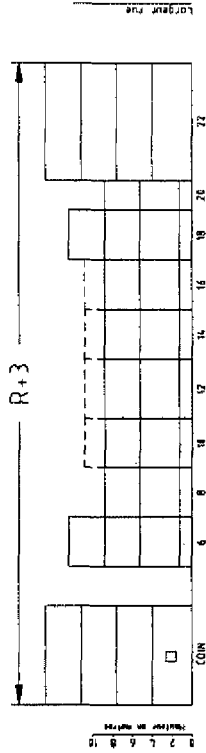
ILOT / BLOK 38



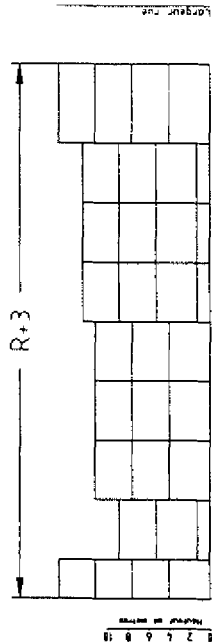
38E RUE DES CONFERES / EEDGENOTENSTRAAT [136 - 146]



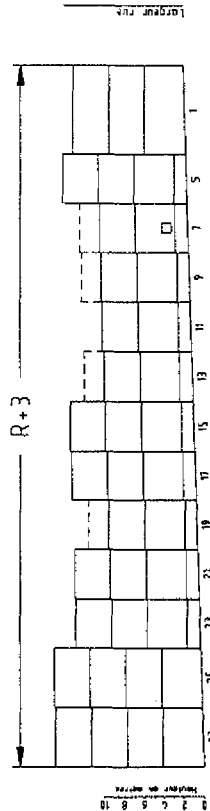
38D PLACE DES GUEUX / GEUZEN PLEIN [11 - 13]



38C RUE DE LA BESACE / KNAPZAKSTRAAT [16 - 22]



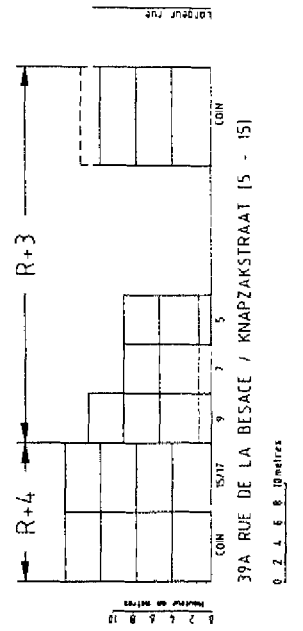
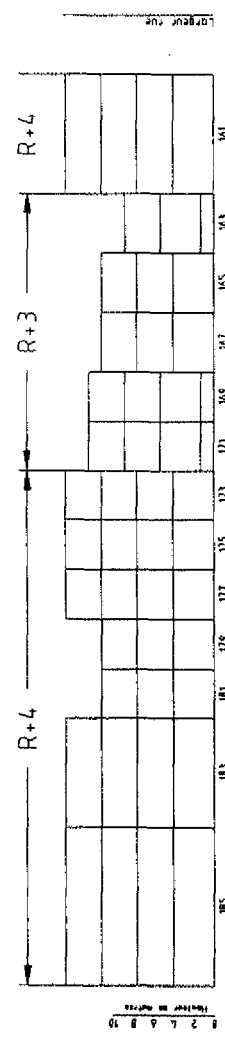
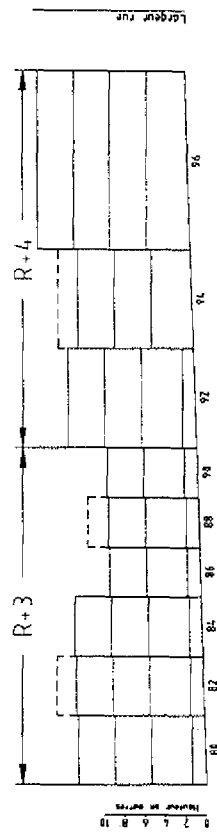
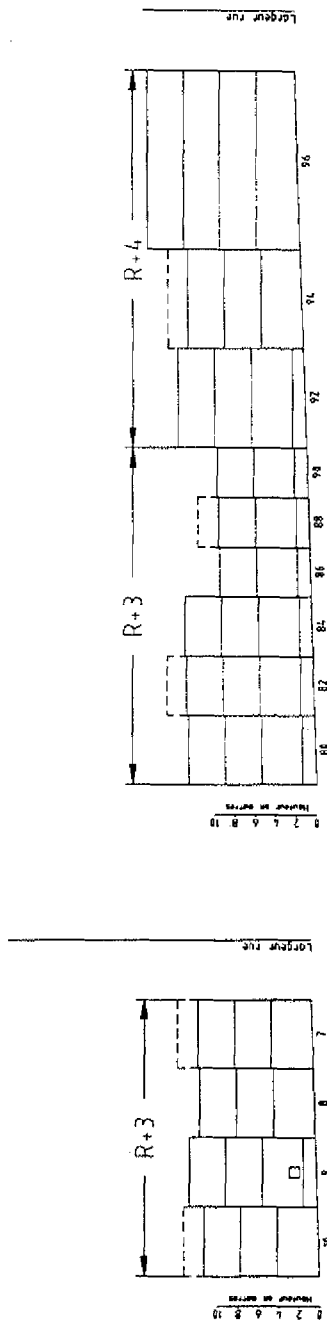
38G RUE DU NOYER / NOTELAARSTRAAT [141 - 155]



38A RUE DE L'ECUELLE / NAPSTRAAT [1 - 27]

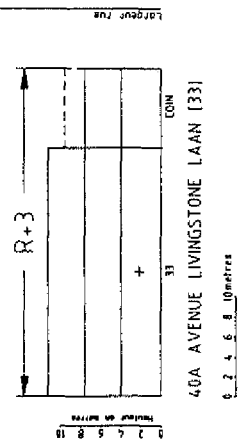
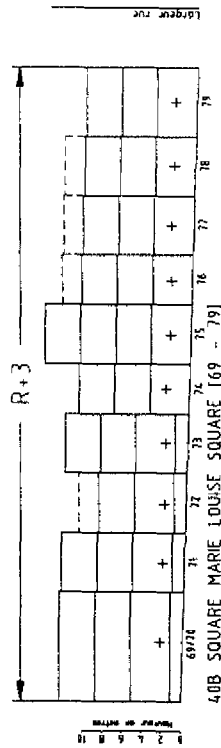
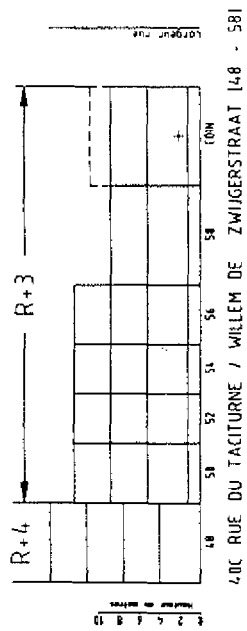
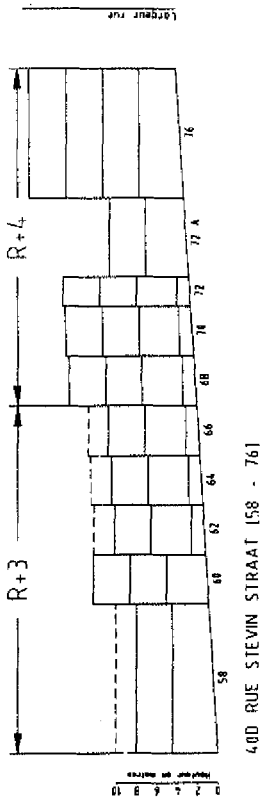
0 2 4 6 8 10 mètres

ILOT / BLOK 39

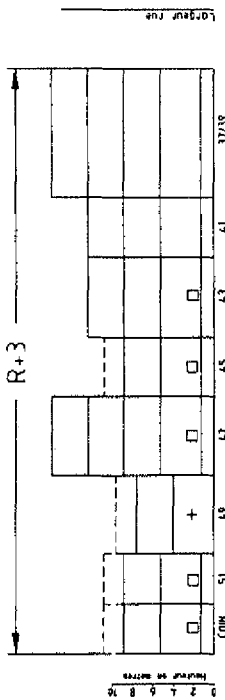


0 2 4 6 8 10 metres

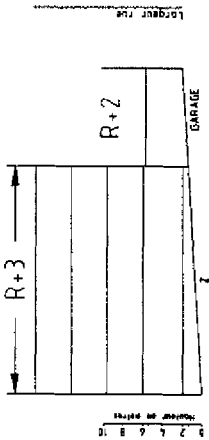
ILOT / BLOK 40



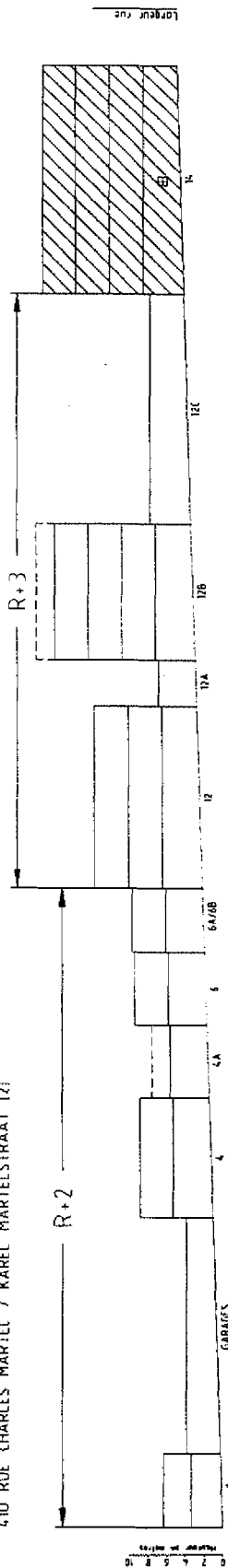
ILOT / BLOK 41



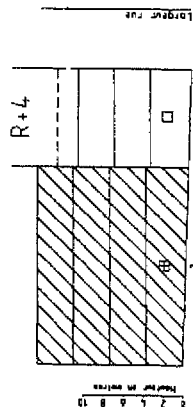
41E RUE DU TACTURNE / WILLEM DE ZWIJGERSTRAAT (37 - 51)



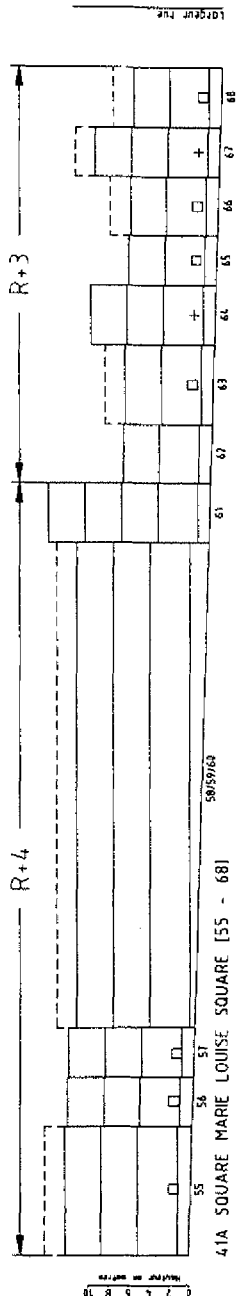
41D RUE CHARLES MARTEL / KAREL MARTELSTRAAT (2)



41C RUE BODUIGNAT STRAAT (2 - 14)



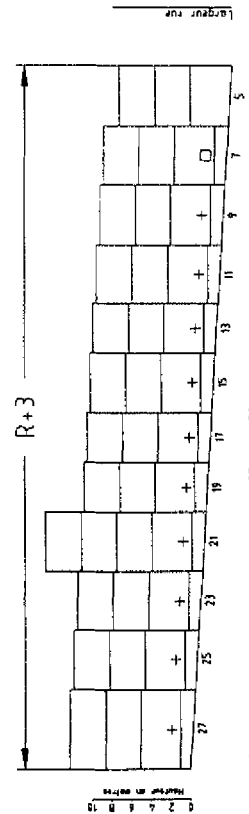
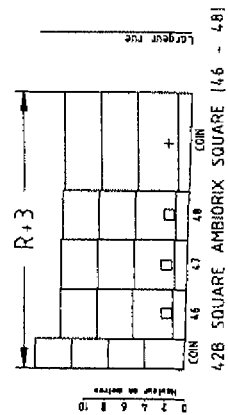
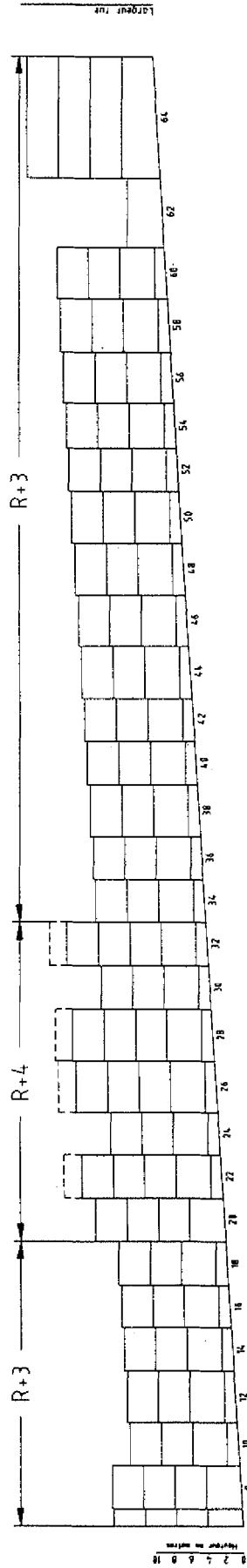
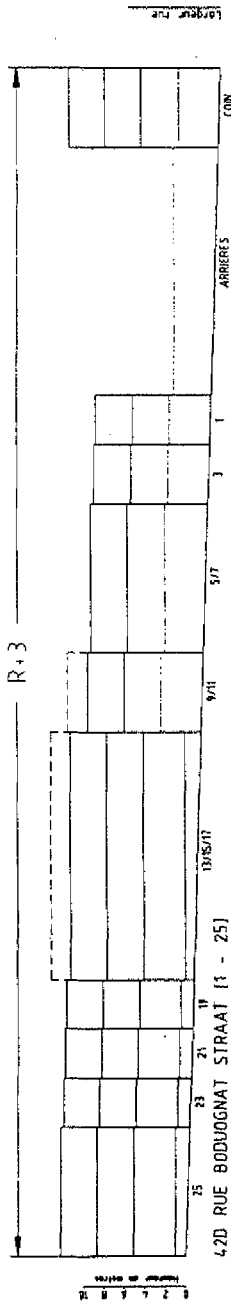
41B AVENUE PALMERSTON LAAN (3)



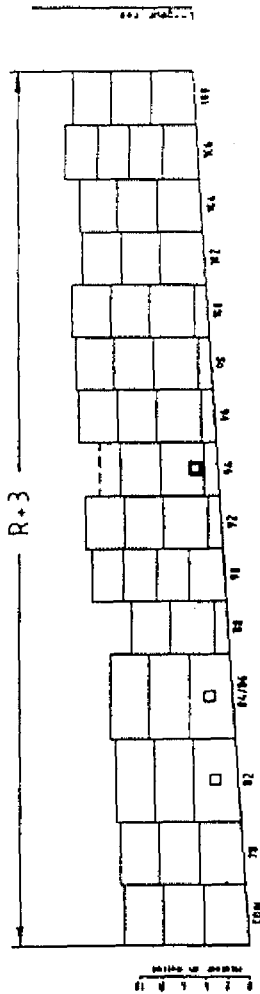
41A SQUARE MARIE LOUISE SQUARE (55 - 68)

0 2 4 6 8 10 metres

ILOT / BLOK 42

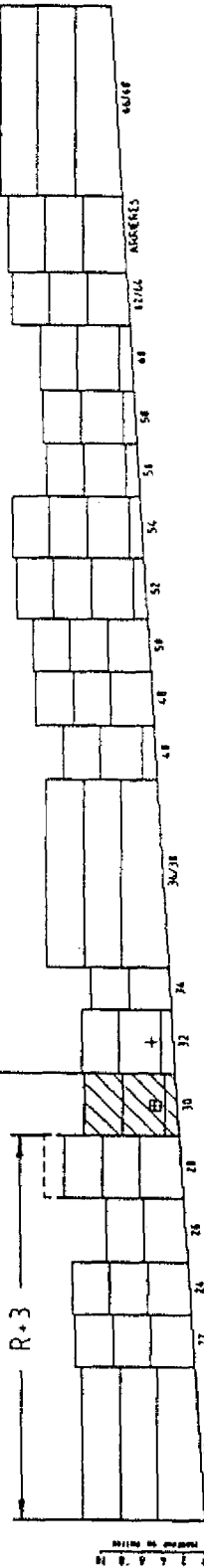


BLOK - ILOT 43



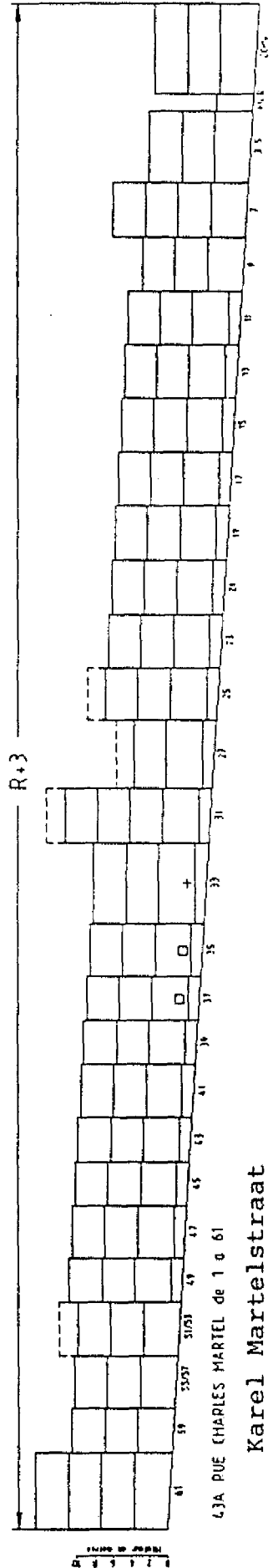
43C RUE STEVIN de 78 a 108 Stevinstraat

R+3



43B RUE SAINT QUENTIN de 22 a 66 Saint Quentinstraat

R+3

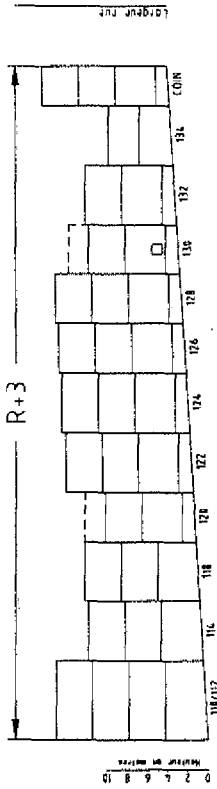


43A RUE CHARLES MARTEL de 1 a 61

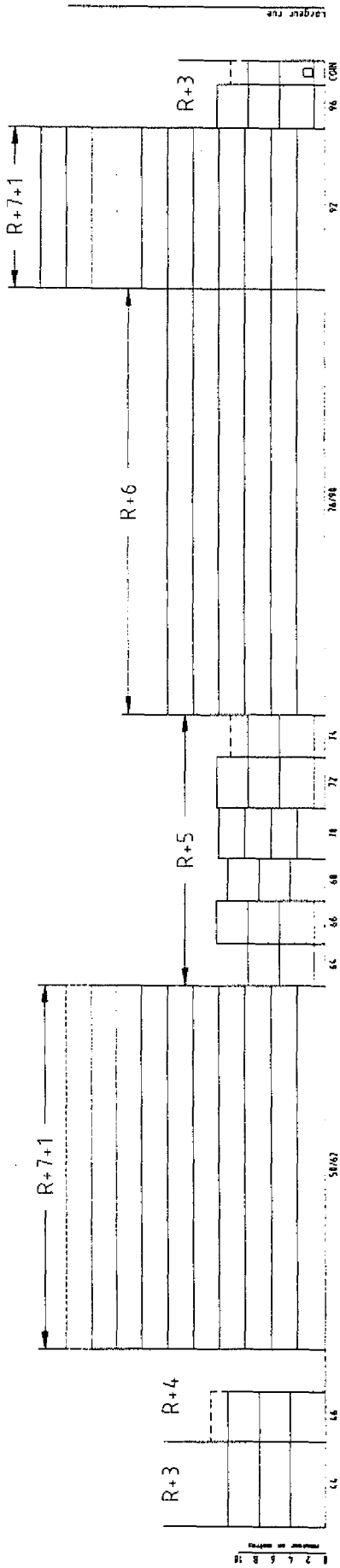
Karel Martelstraat

R+3

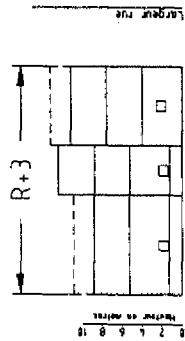
ILOT / BLOK 44



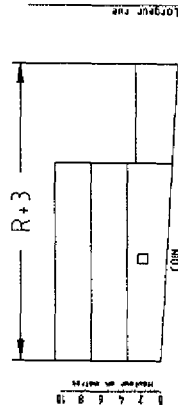
44E RUE STEVIN STRAAT (110 - 134)



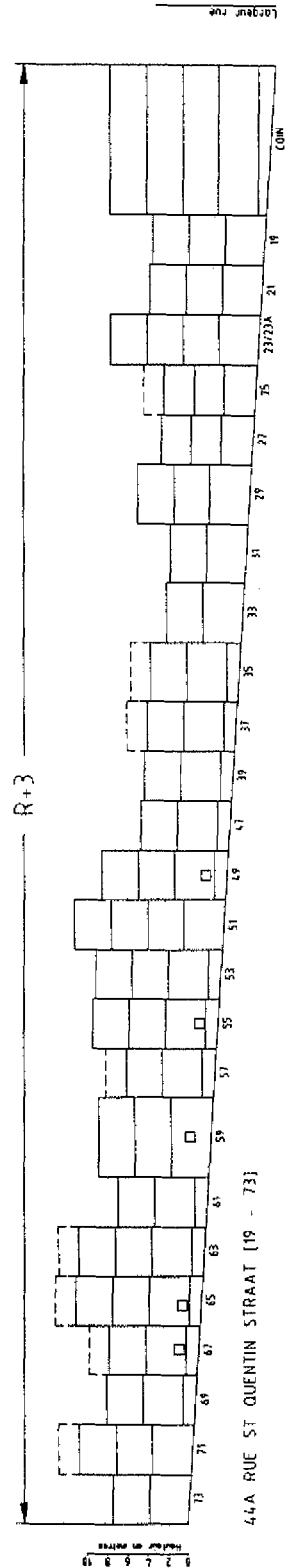
44D BOULEVARD CHARLEMAGNE LAAN (44 - 96)



44C SQUARE AMBROIX SQUARE (43 - 45)

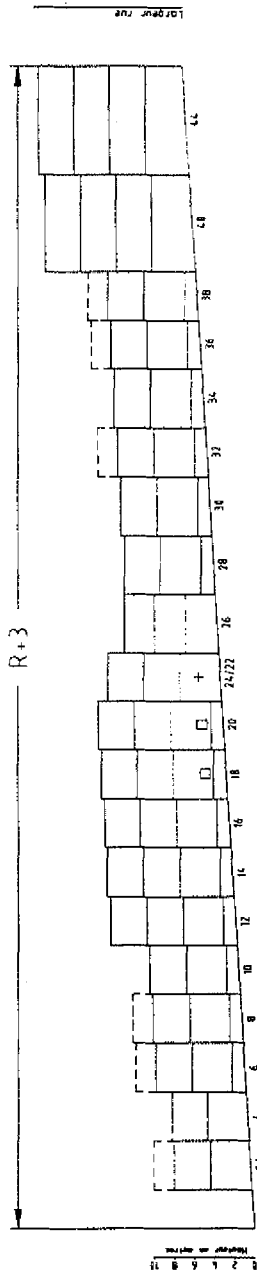


44B RUE CHARLES MARTEL / KAREL MARTELSTRAAT (63)

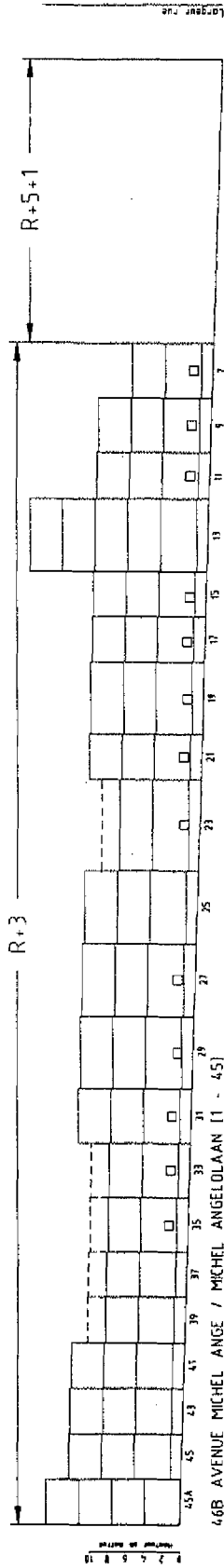


44A RUE ST QUENTIN STRAAT (19 - 73)

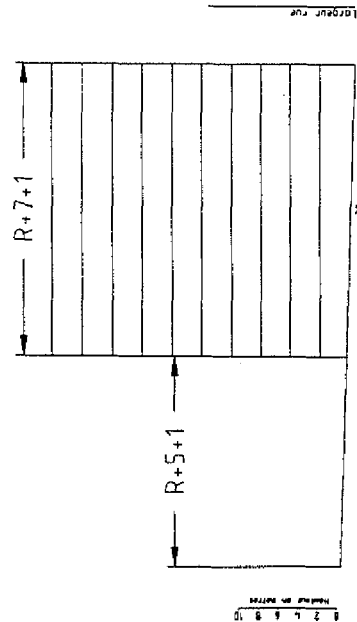
ILOT / BLOK 46



46C RUE FRANKLIN STRAAT (2 - 44)

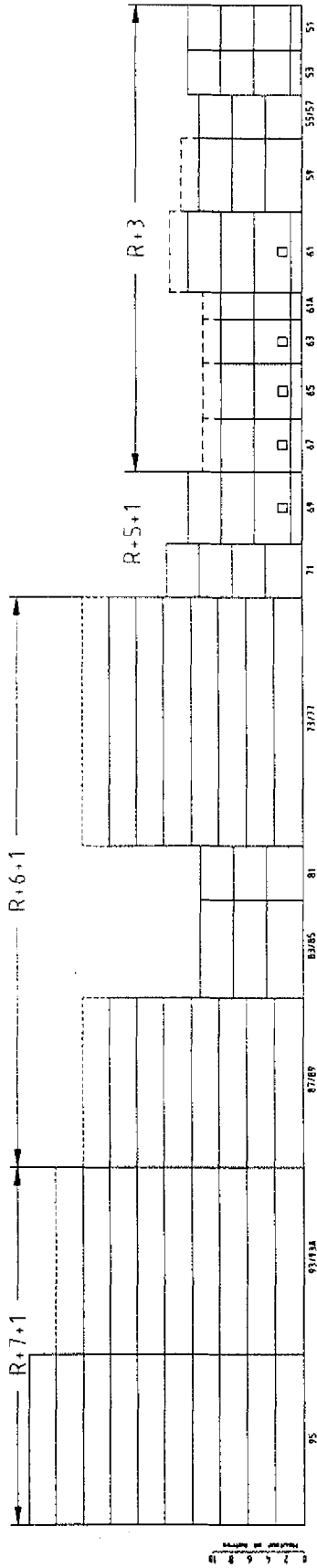


46A AVENUE MICHEL ANGE / MICHEL ANGELOLAAN (1 - 45)

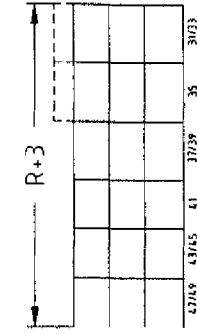


46A SQUARE AMBROIX SQUARE (30)

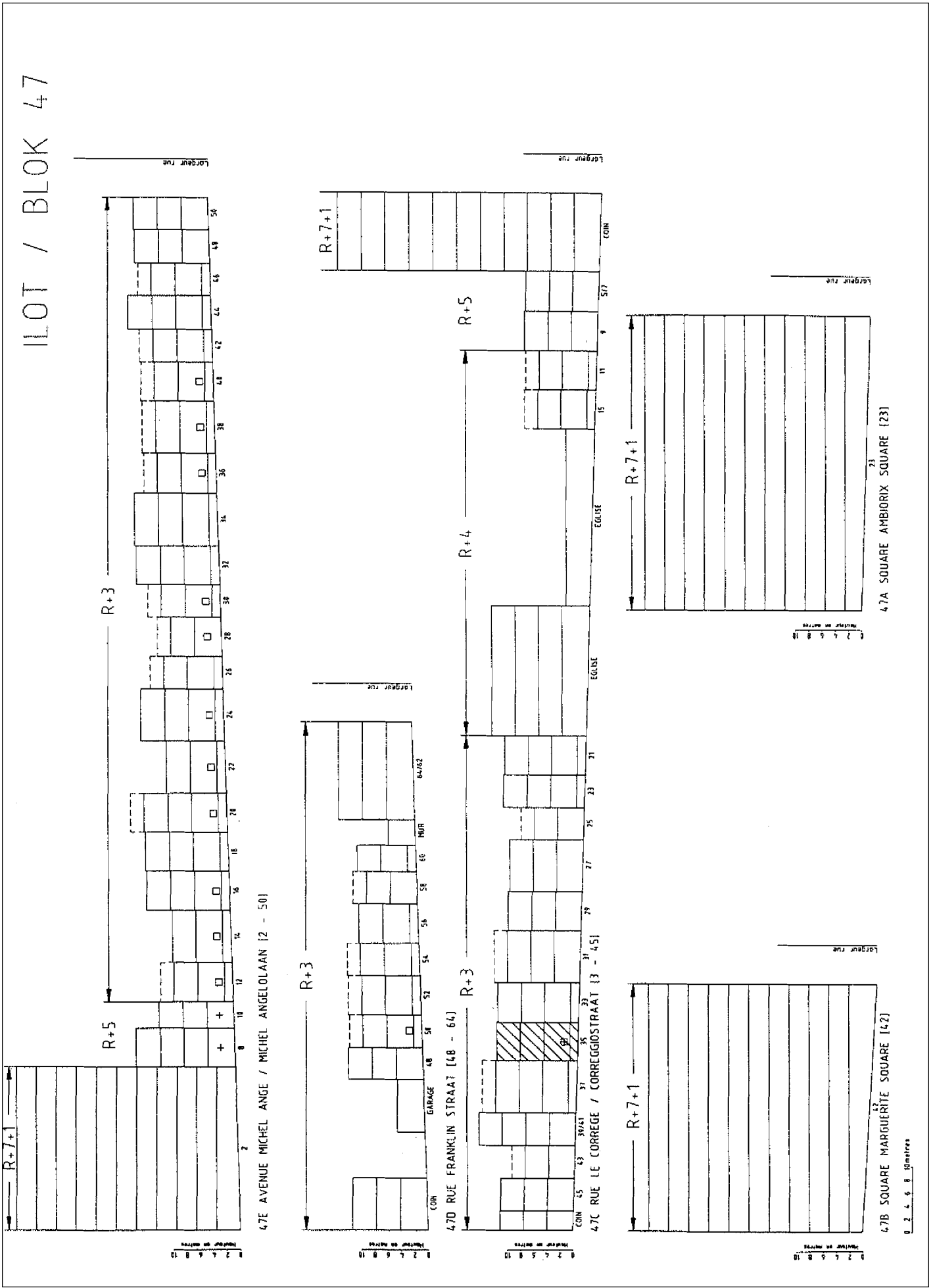
ILOT 46 SUITE / BLOK 46 VERVOLG



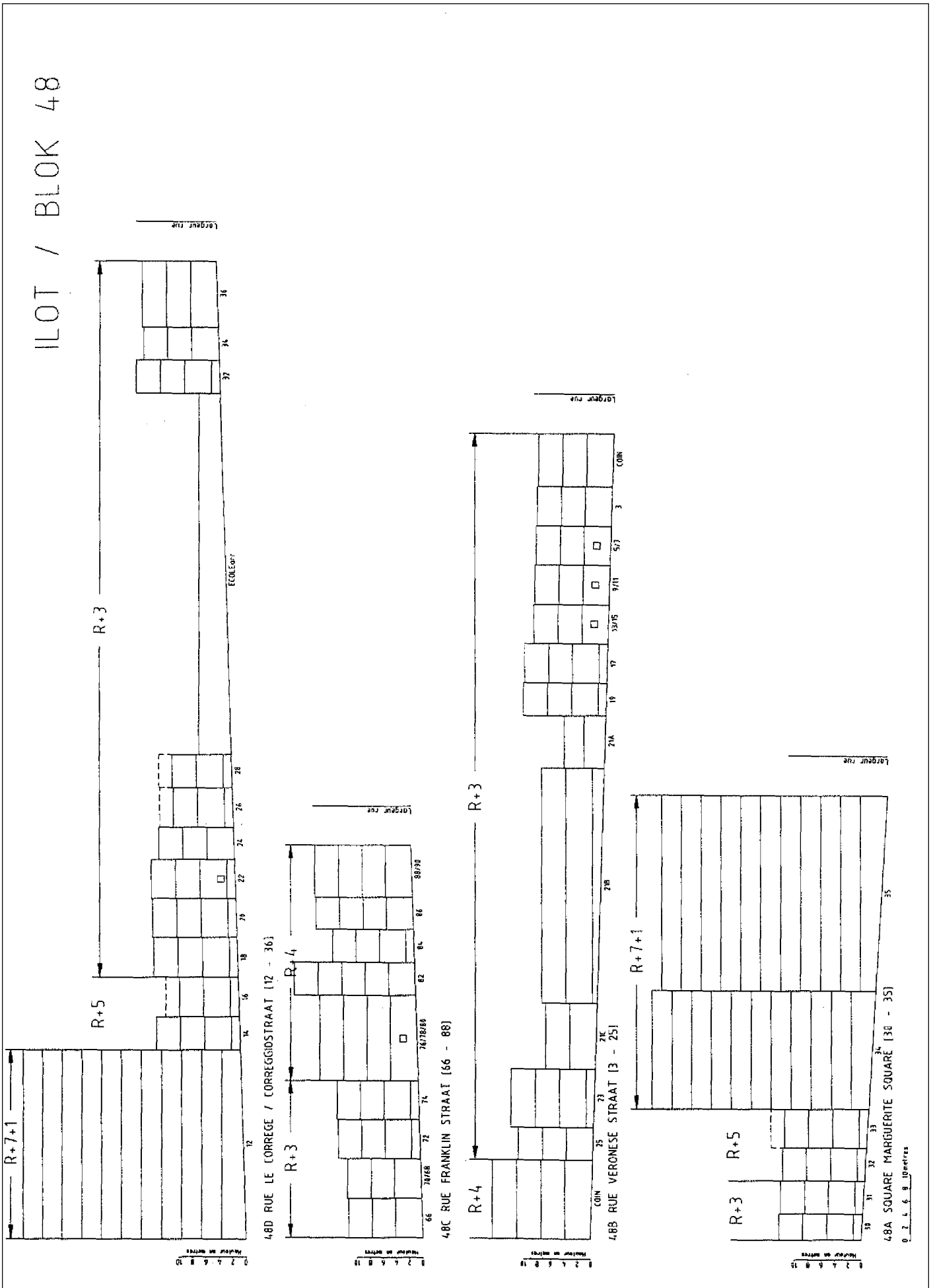
460 RUE ARCHIMEDE STRAAT (31 - 95)



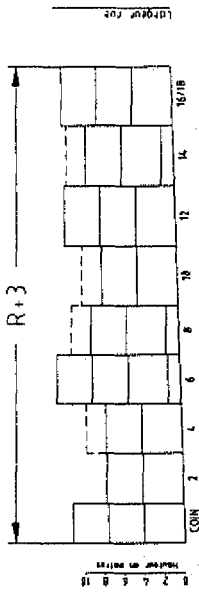
SUITE RUE ARCHIMEDE STRAAT VERVOLG



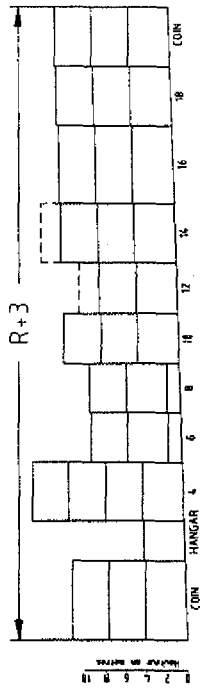
ILOT / BLOK 48



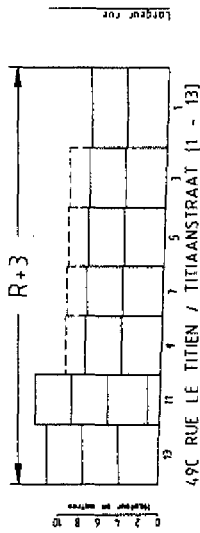
ILOT / BLOK 49



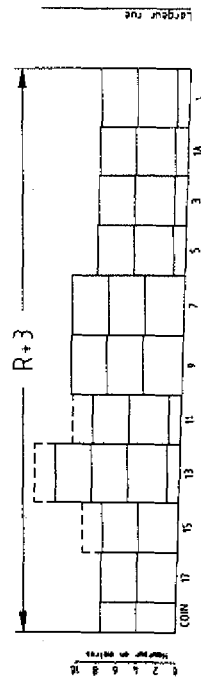
49E RUE VERONESE STRAAT (2 - 16)



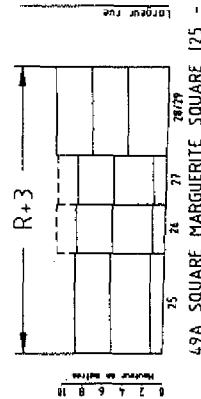
49D RUE DE L'ETENDARD / STANDAARDSTRAAT (4 - 18)



49C RUE LE TITEN / TITIAANSTRAAT (1 - 13)



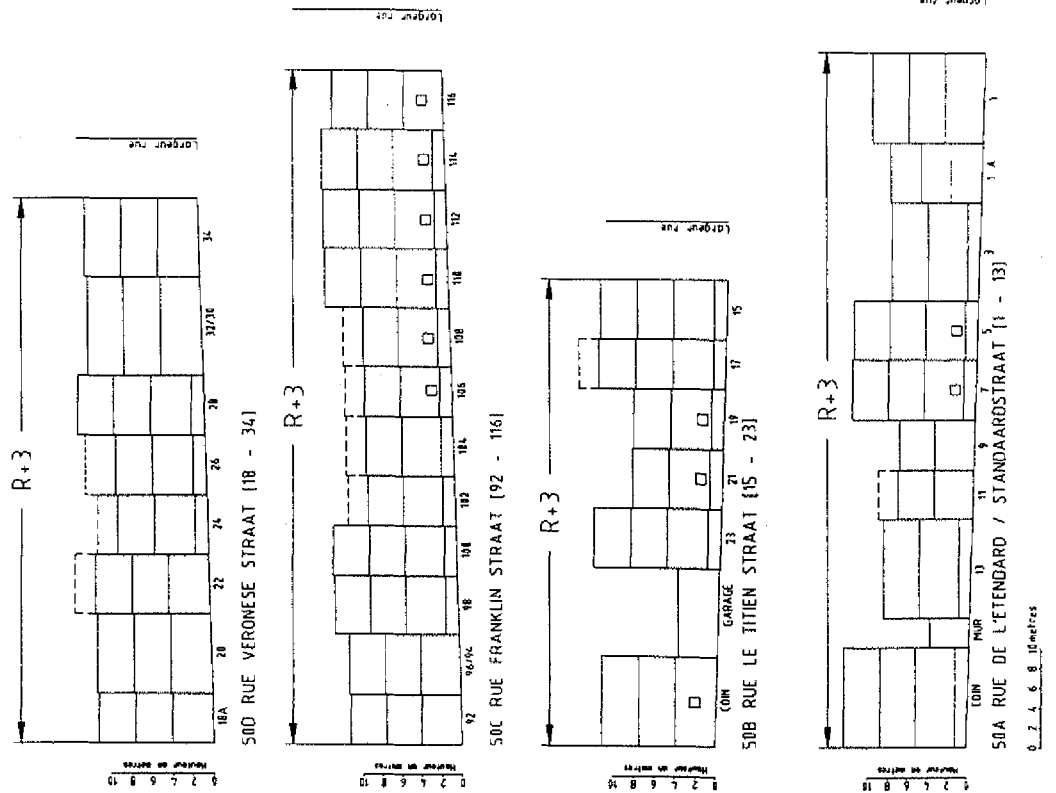
49B RUE DES PATRIOTES / PATRIOTTENSTRAAT (1 - 17)



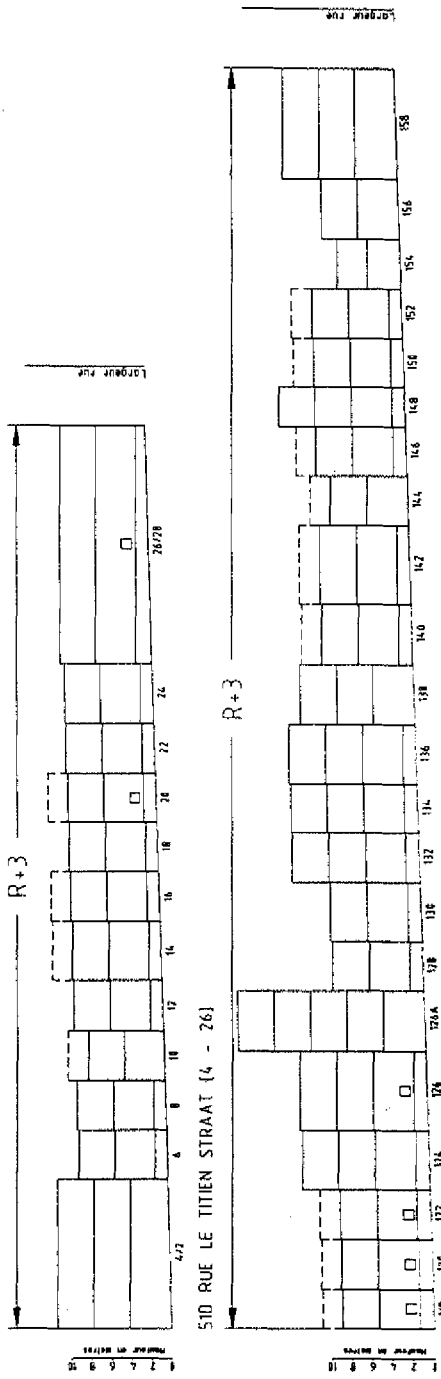
49A SQUARE MARGUERITE SQUARE (25 - 28)

0 2 4 6 8 10 mètres

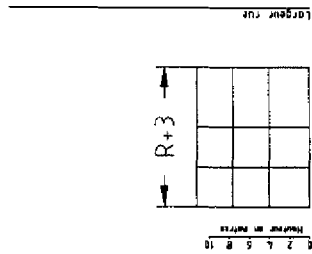
ILOT / BLOK 50



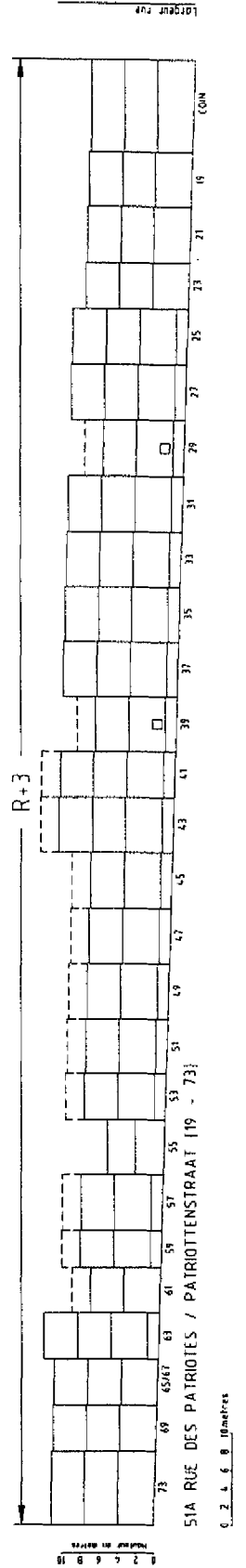
ILOT / BLOK 51



51C RUE FRANKLIN STRAAT (118 - 158)

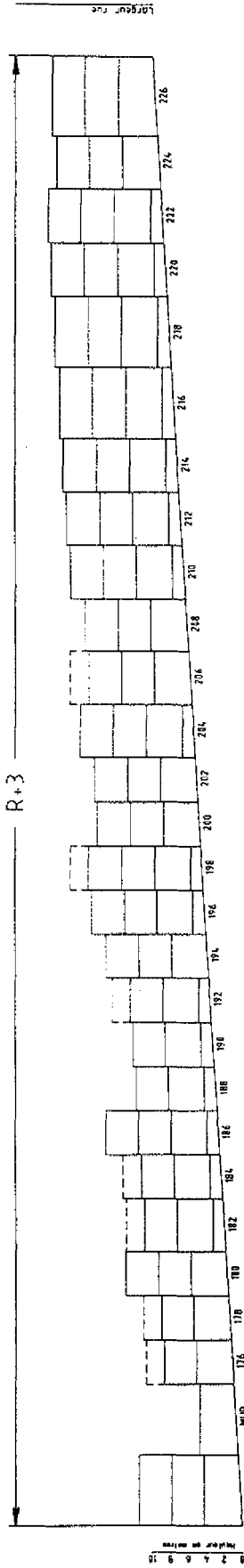


51B PLACE DES GUEUX / GEUZENPLEIN (1 - 3)



51A RUE DES PATRIOTES / PATRIOTTENSTRAAT (19 - 73)

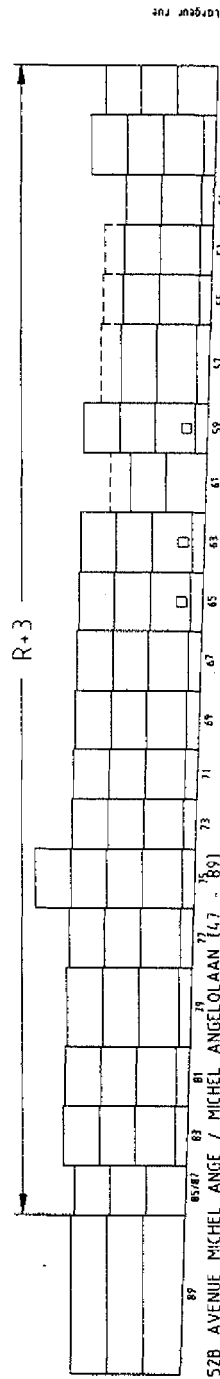
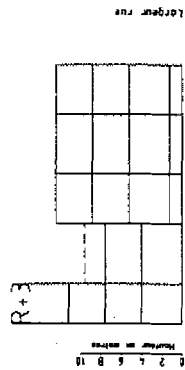
ILOT / BLOK 52



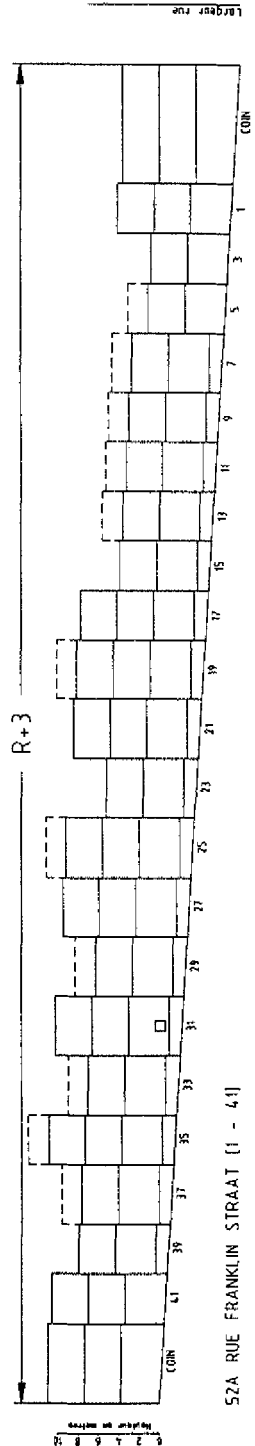
RUE STEVIN STRAAT (172 - 226)

ATTENTION, L'AVENUE DE CORTENBERG N'EST PAS CONCERNEE PAR LE REGLEMENT
 OPGELET, KORTENBERGLAAN VALT NIET ONDER DE TOEPASSING VAN DE VERORDENING

52C AVENUE DE CORTENBERG / KORTENBERGLAAN (48 - 56)



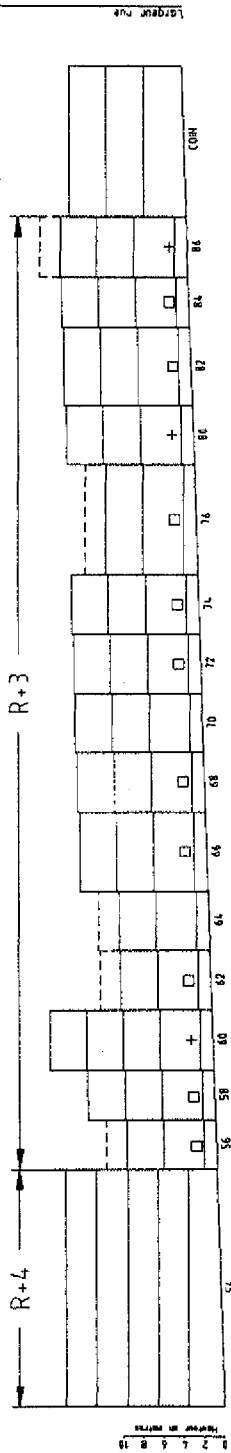
52B AVENUE MICHEL ANGE / MICHEL ANGELOLAAN (47 - 89)



52A RUE FRANKLIN STRAAT (1 - 41)

0 2 4 6 8 10 mètres

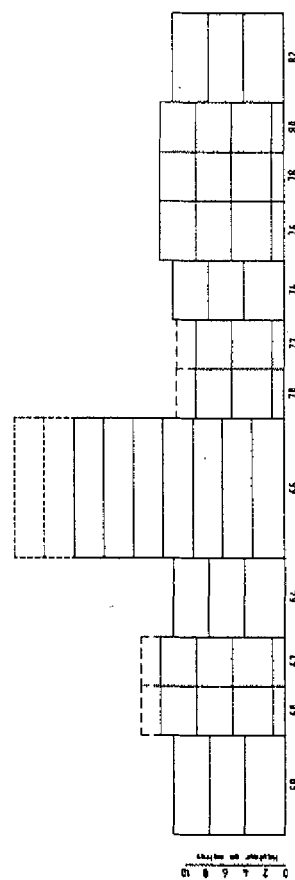
ILOT /BLOK 53



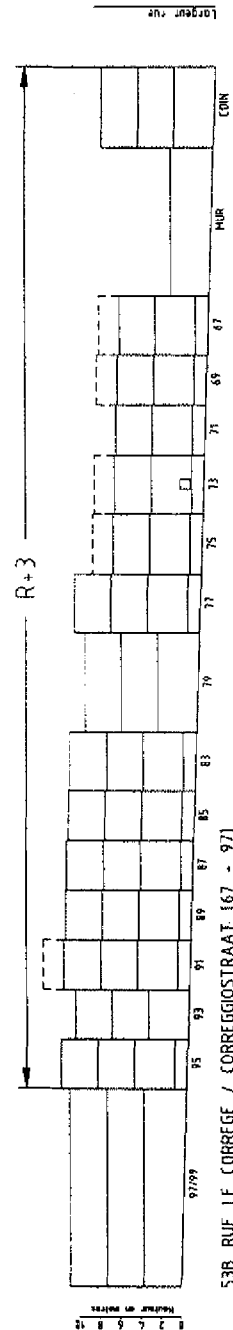
530 AVENUE MICHEL ANGE / MICHEL ANGELOLAAN (54 - 88)

ATTENTION, L'AVENUE DE CORTENBERG
 N'EST PAS CONCERNEE PAR LE REGLEMENT

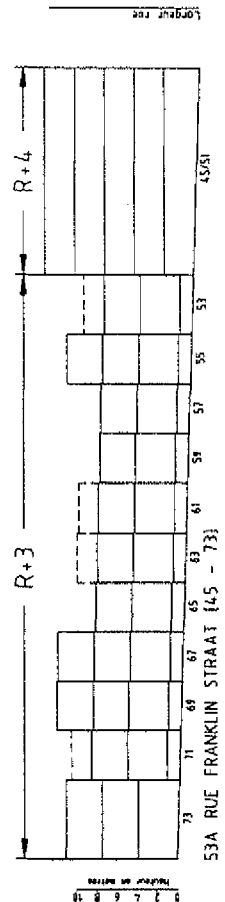
OPGELET, KORTENBERGLAAN VALT NIET ONDER
 DE TOEPASSING VAN DE VERORDENING



53C AVENUE DE CORTENBERG / KORTENBERGLAAN (58 - 82)



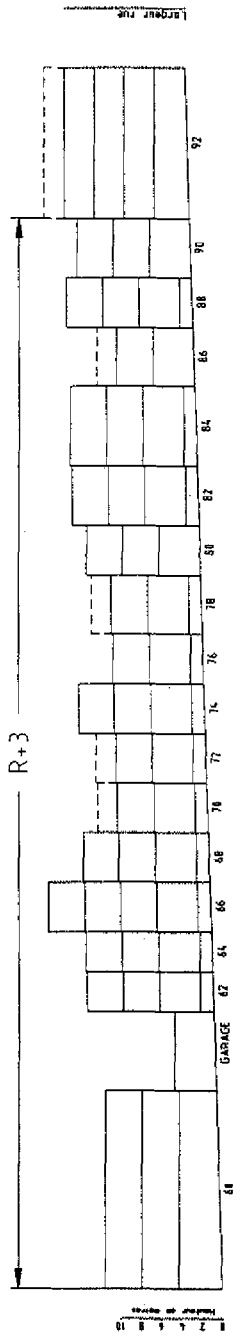
53B RUE LE CORREGGE / CORREGGIOSTRAAT (67 - 97)




53A RUE FRANKLIN STRAAT (45 - 73)

0 2 4 6 8 10mètres

ILOT / BLOK 54



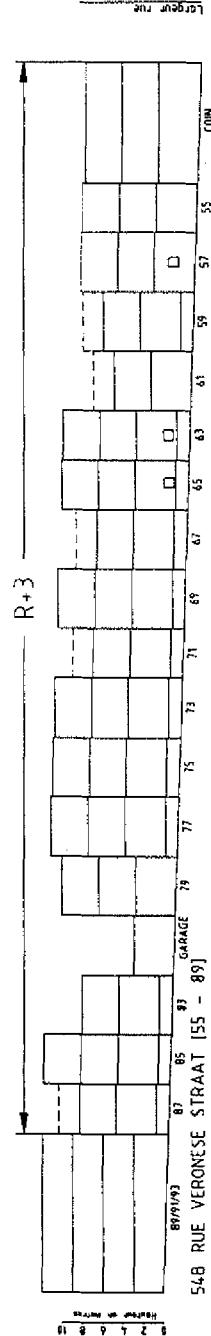
54-D RUE LE CORREGGE / CORREGGIOSTRAAT (60 - 92)



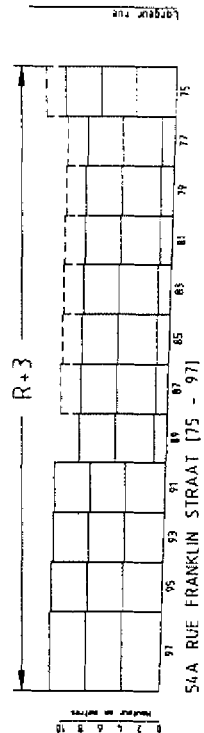
54-C AVENUE DE CORTENBERG / KORTENBERGLAAN (98 - 100)

OPGELET, KORTENBERGLAAN VALT NIET ONDER
DE TOEPASSING VAN DE VERORDENING

ATTENTION, L'AVENUE DE CORTENBERG
N'EST PAS CONCERNEE PAR LE REGLEMENT



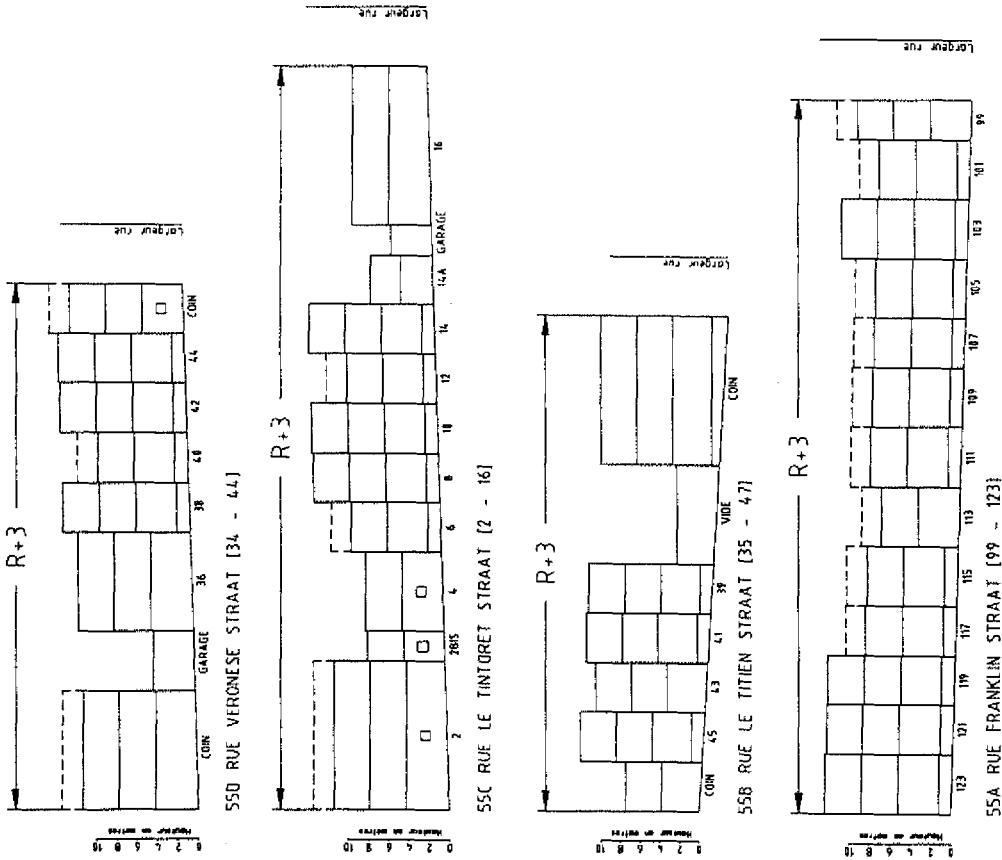
54-B RUE VERONESE STRAAT (55 - 89)



54-A RUE FRANKLIN STRAAT (75 - 97)

0 2 4 6 8 10metres

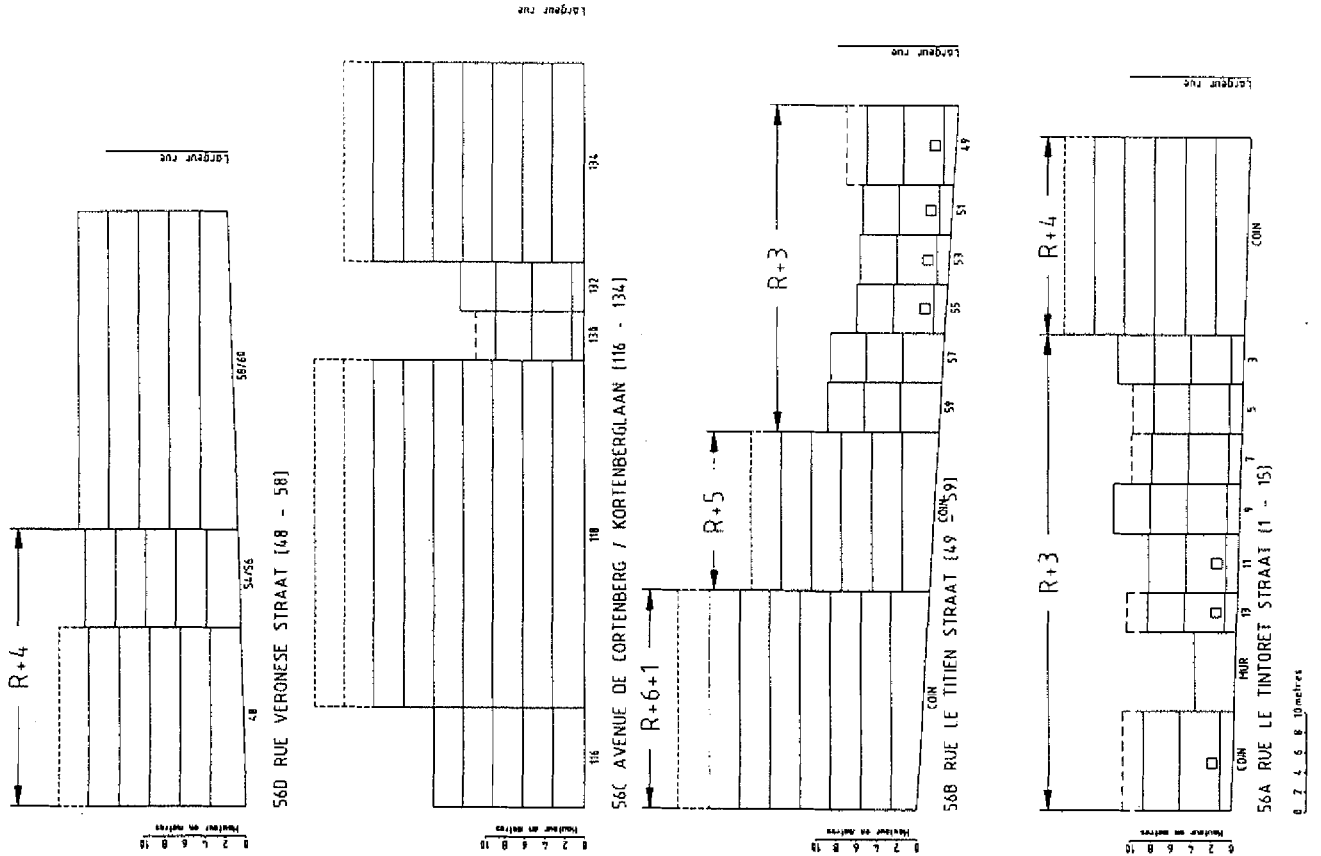
ILOT / BLOK 55



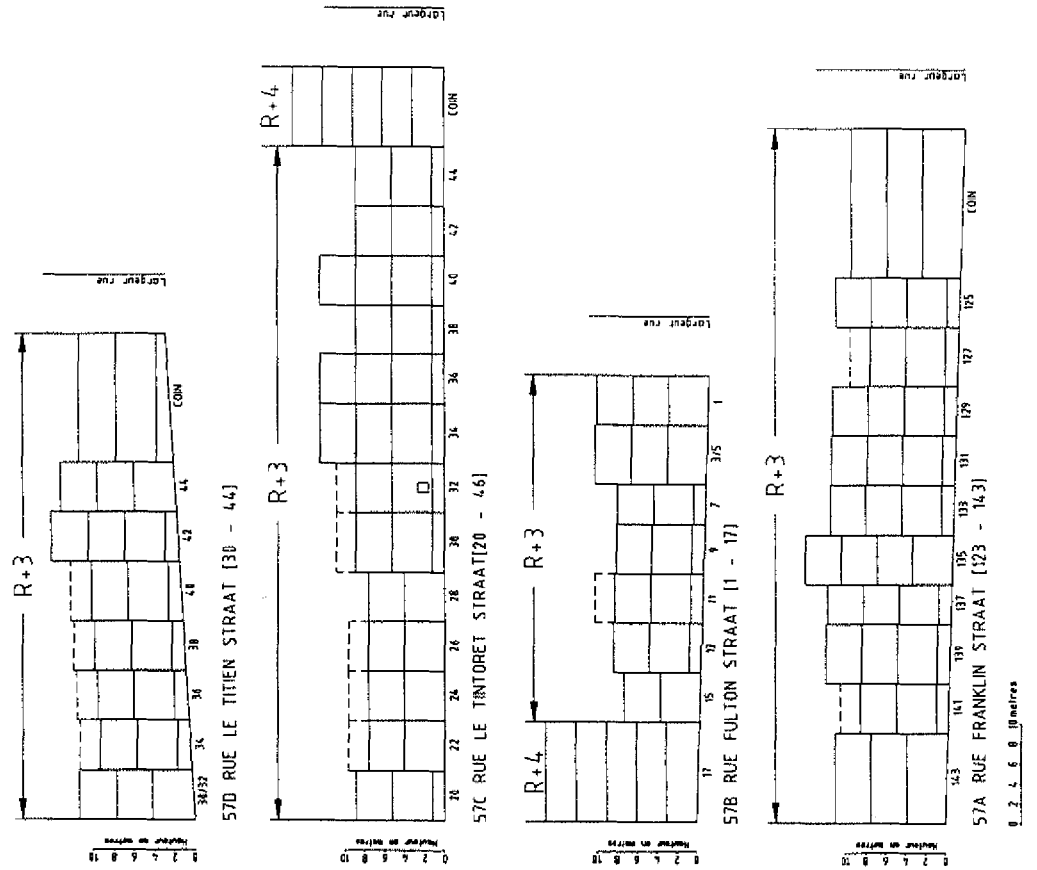
ILOT / BLOK 56

OPGELET, KORTENBERGLAAN VALT NIET ONDER DE TOEPASSING VAN DE VERORDENING

ATTENTION, L'AVENUE DE CORTENBERG N'EST PAS CONCERNEE PAR LE REGLEMENT

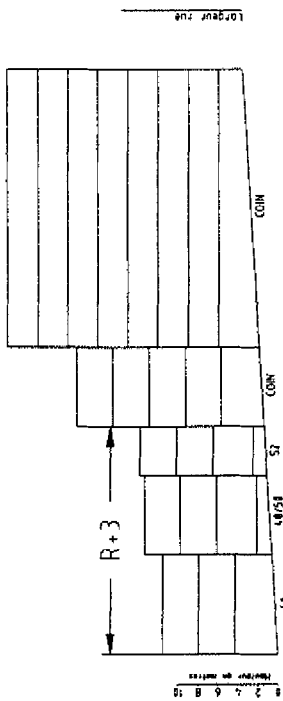


ILOT / BLOK 57




ILOT / BLOK 58

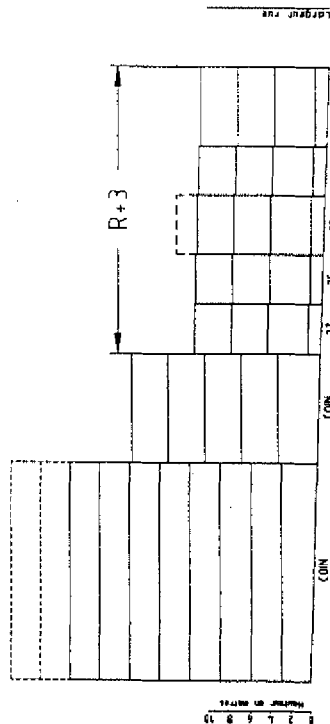
OPGELET, KORTENBERGLAAN VALT NIET ONDER
DE TOEPASSING VAN DE VERORDENING
ATTENTION, L'AVENUE DE CORTENBERG
N'EST PAS CONCERNEE PAR LE REGLEMENT



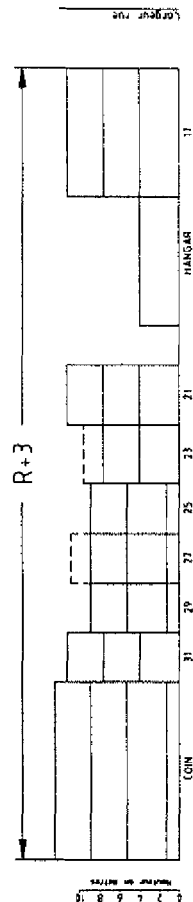
58D RUE LE TITIËN STRAAT [46 - 52]



58C AVENUE DE CORTENBERG / KORTENBERGLAAN [156 - 158]



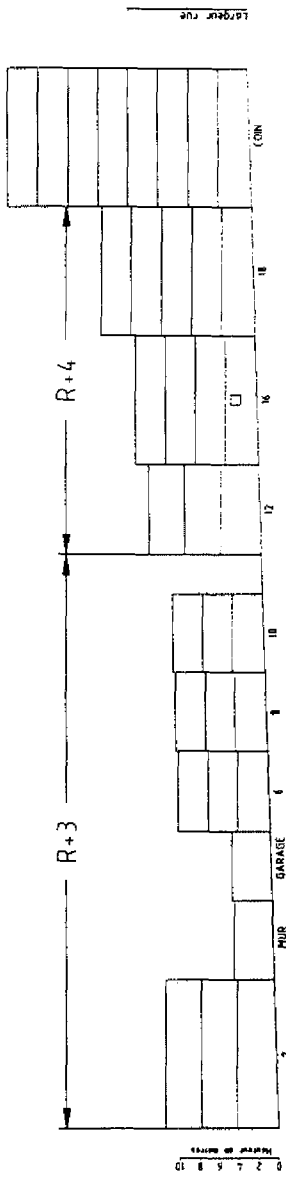
58B RUE FULTON STRAAT [19 - 27]



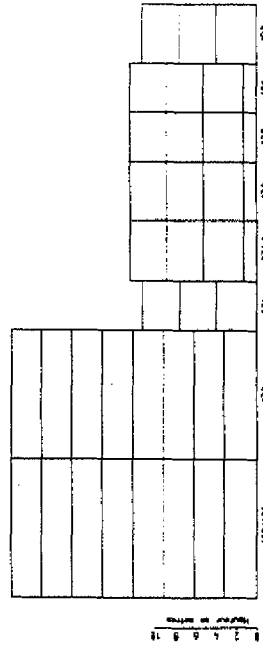
58A RUE LE TINTORET STRAAT [17 - 31]

0 2 4 6 8 10-mètres

ILOT / BLOK 59



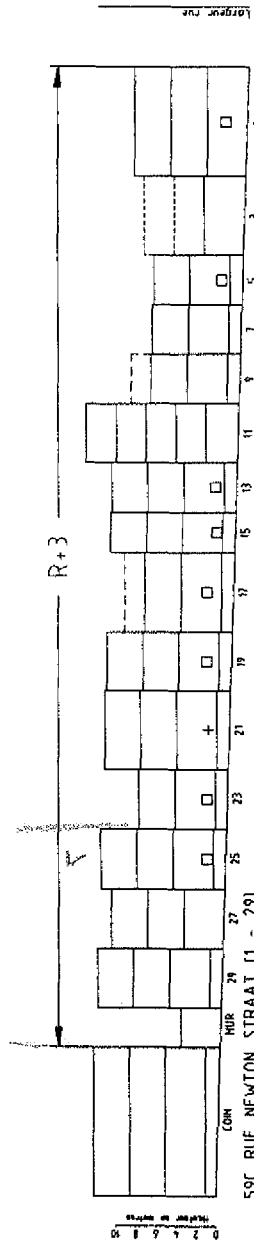
59E RUE FULTON STRAAT (2 - 18)



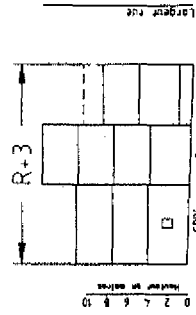
59D AVENUE DE CORTENBERG / KORTENBERGLAAN (168 - 182)

ATTENTION, L'AVENUE DE CORTENBERG
N'EST PAS CONCERNEE PAR LE REGLEMENT

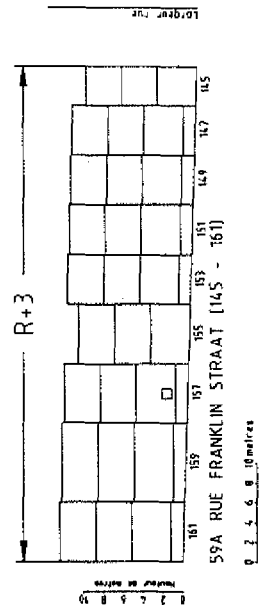
OPGELET, KORTENBERGLAAN VALT NIET ONDER
DE TOEPASSING VAN DE VERORDENING



59C RUE NEWTON STRAAT (1 - 29)




59B PLACE DES GUEUX / GEUZENPLEIN (4 - 5)

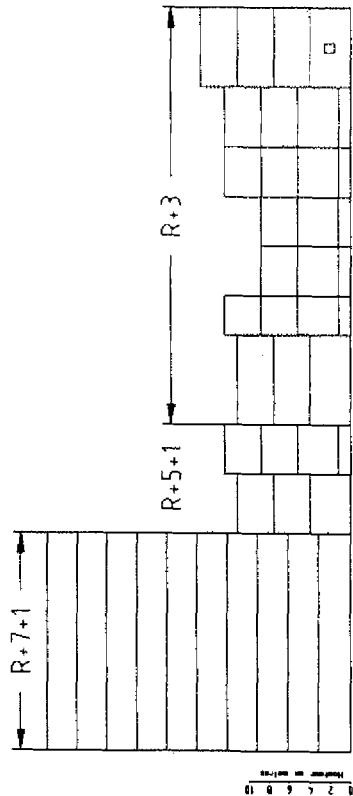


59A RUE FRANKLIN STRAAT (145 - 161)

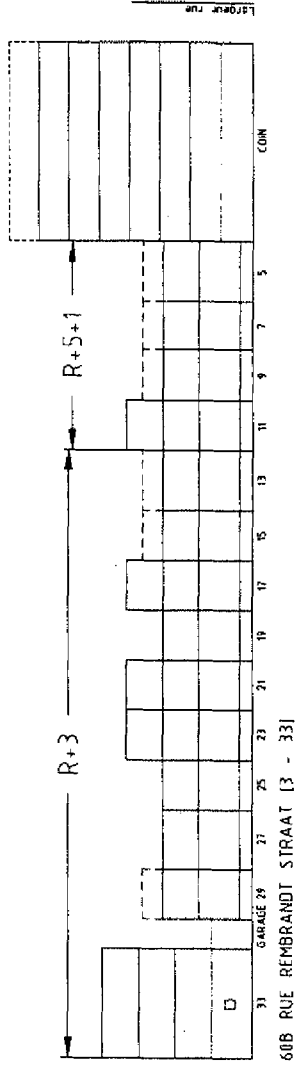
ILOT 60
BLOK 60



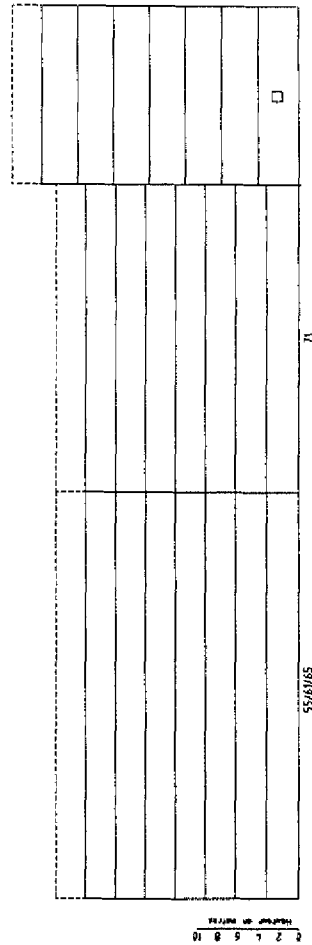
600 AVENUE DE LA RENAISSANCE LAAN (1 - 20)



60C RUE L. DE VINCI STRAAT (4 - 20)



60B RUE REMBRANDT STRAAT (3 - 33)

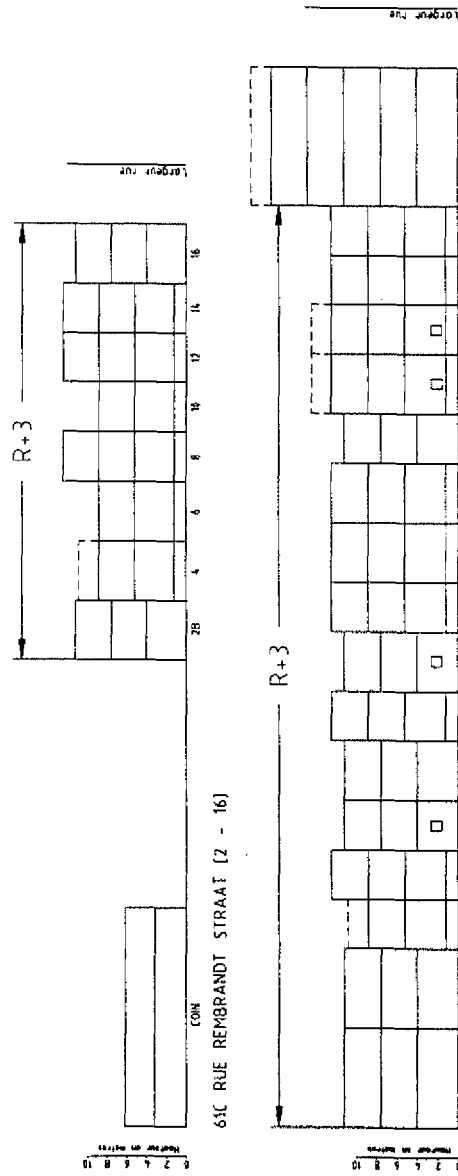


60A AVENUE DE CORTENBERG / KORTENBERGLAAN (55 - 71)

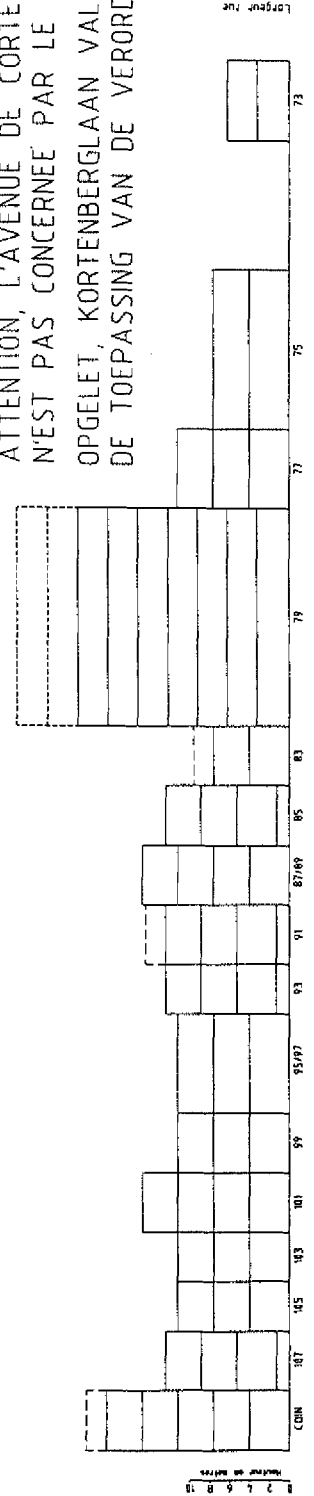
OPGELET, KORTENBERGLAAN VALT NIET ONDER
DE TOEPASSING VAN DE VERORDENING

ATTENTION, L'AVENUE DE CORTENBERG
N'EST PAS CONCERNEE PAR LE REGLEMENT

ILOT / BLOK 61

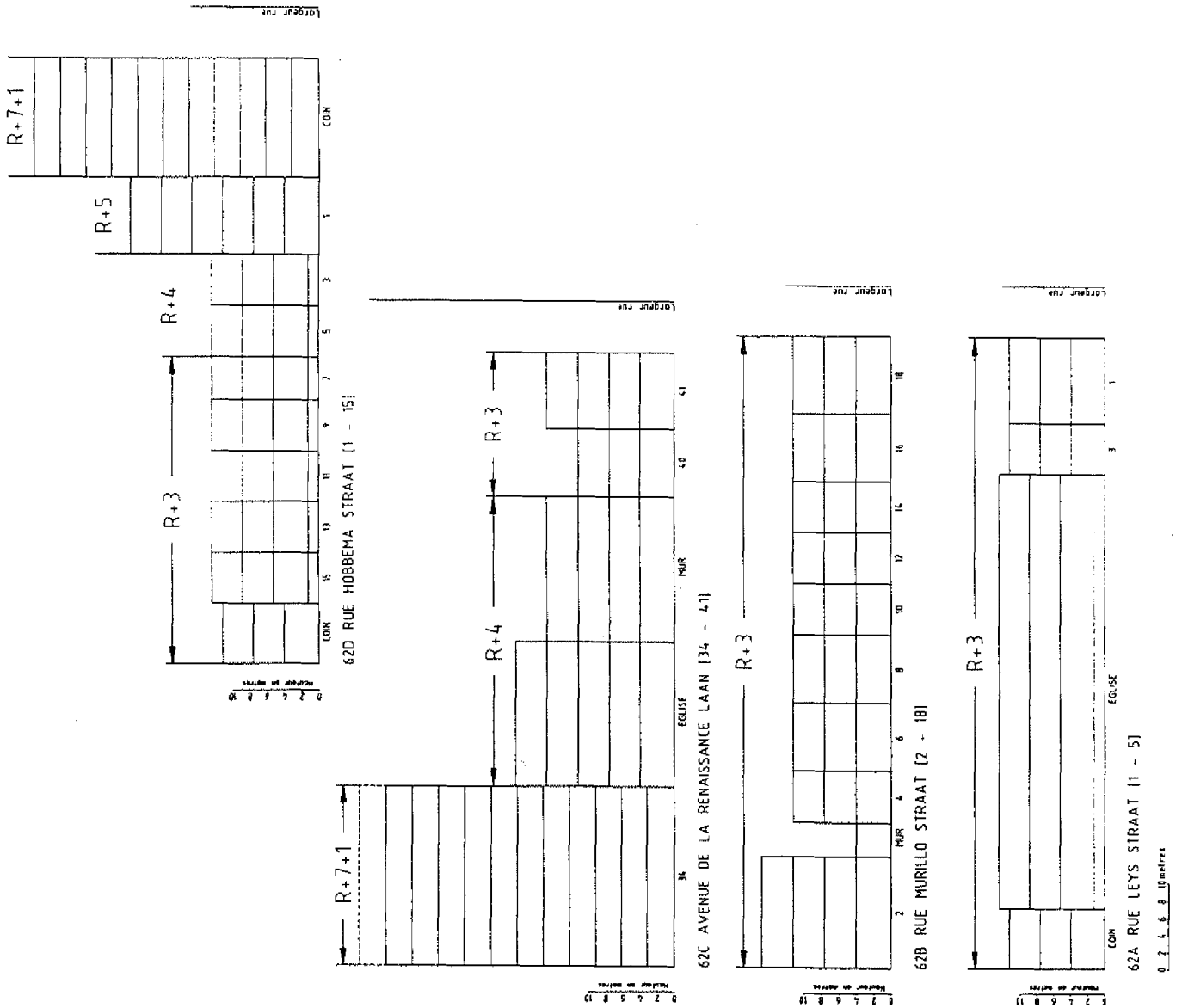


ATTENTION, L'AVENUE DE CORTENBERG
 N'EST PAS CONCERNEE PAR LE REGLEMENT
 OPGELET, KORTENBERGLAAN VALT NIET ONDER
 DE TOEPASSING VAN DE VERORDENING

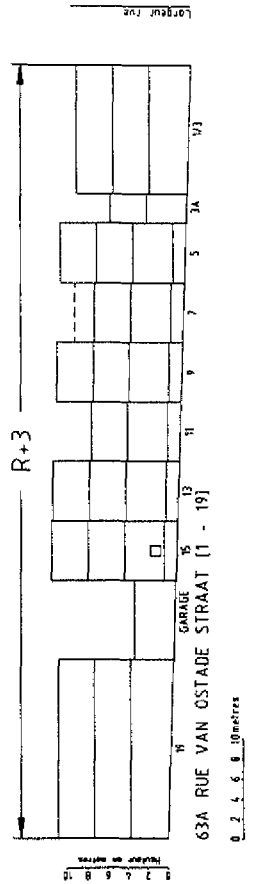
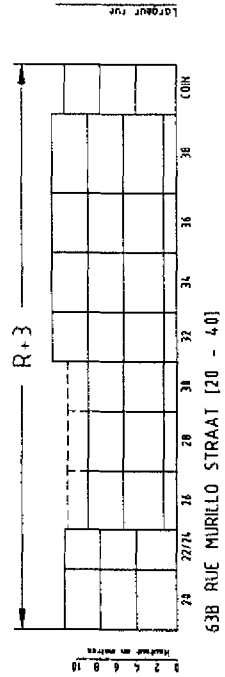
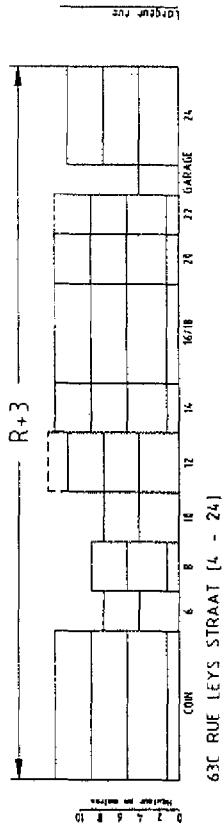
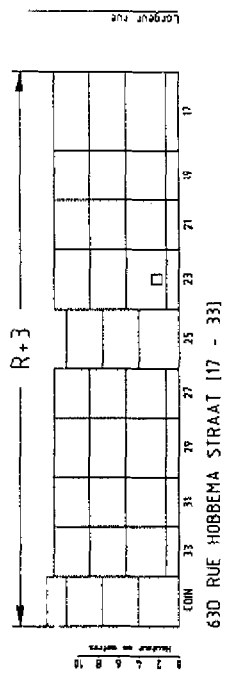


0 2 4 6 8 10 meters

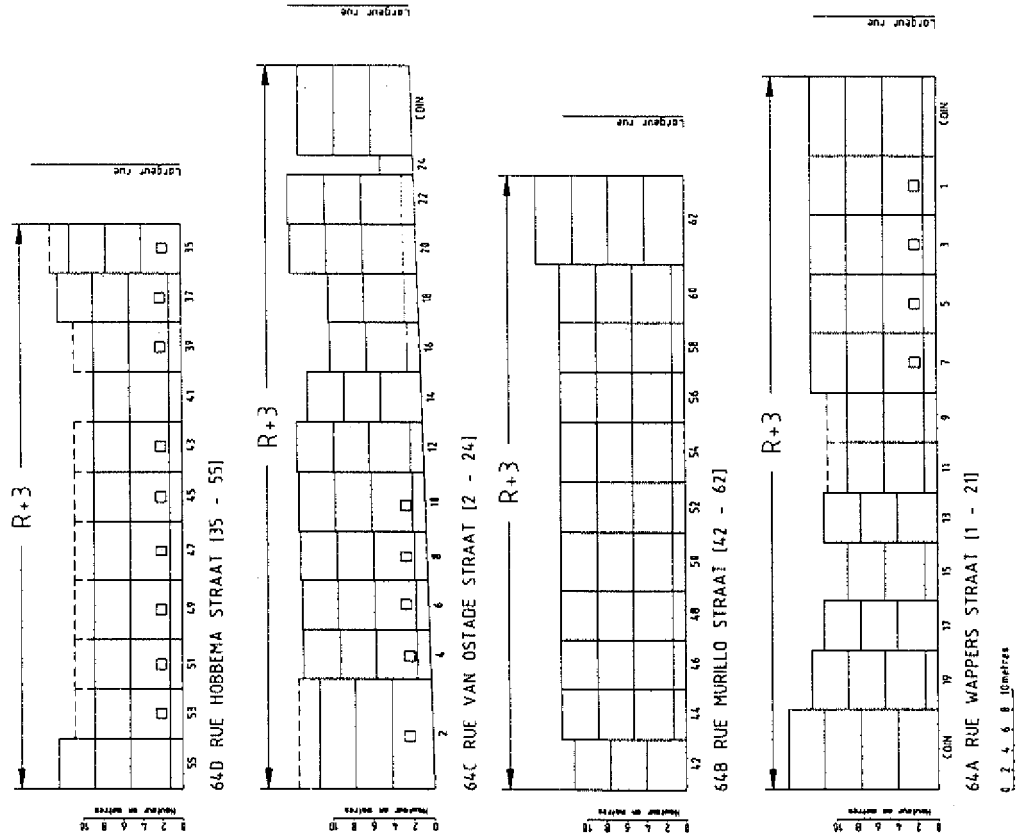
ILOT / BLOK 62



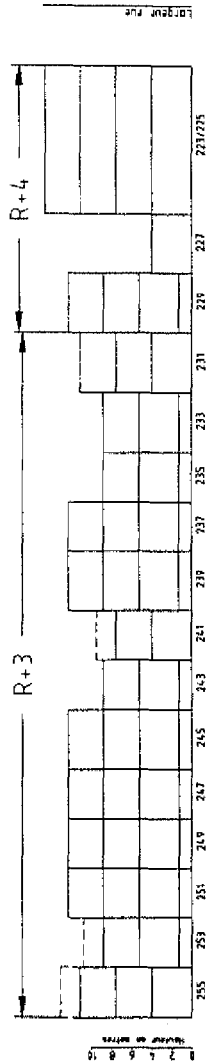
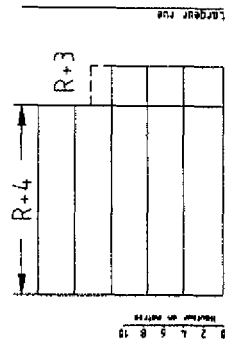
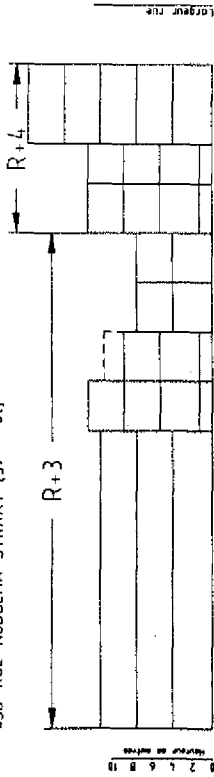
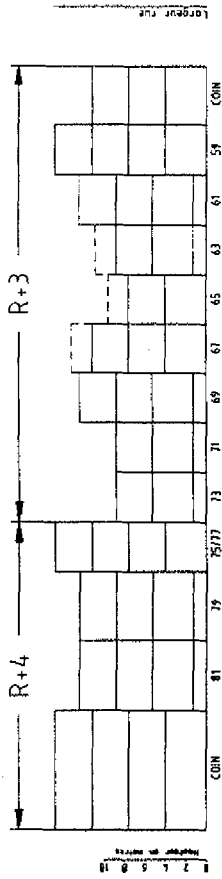
ILOT / BLOK 63



ILOT / BLOK 64

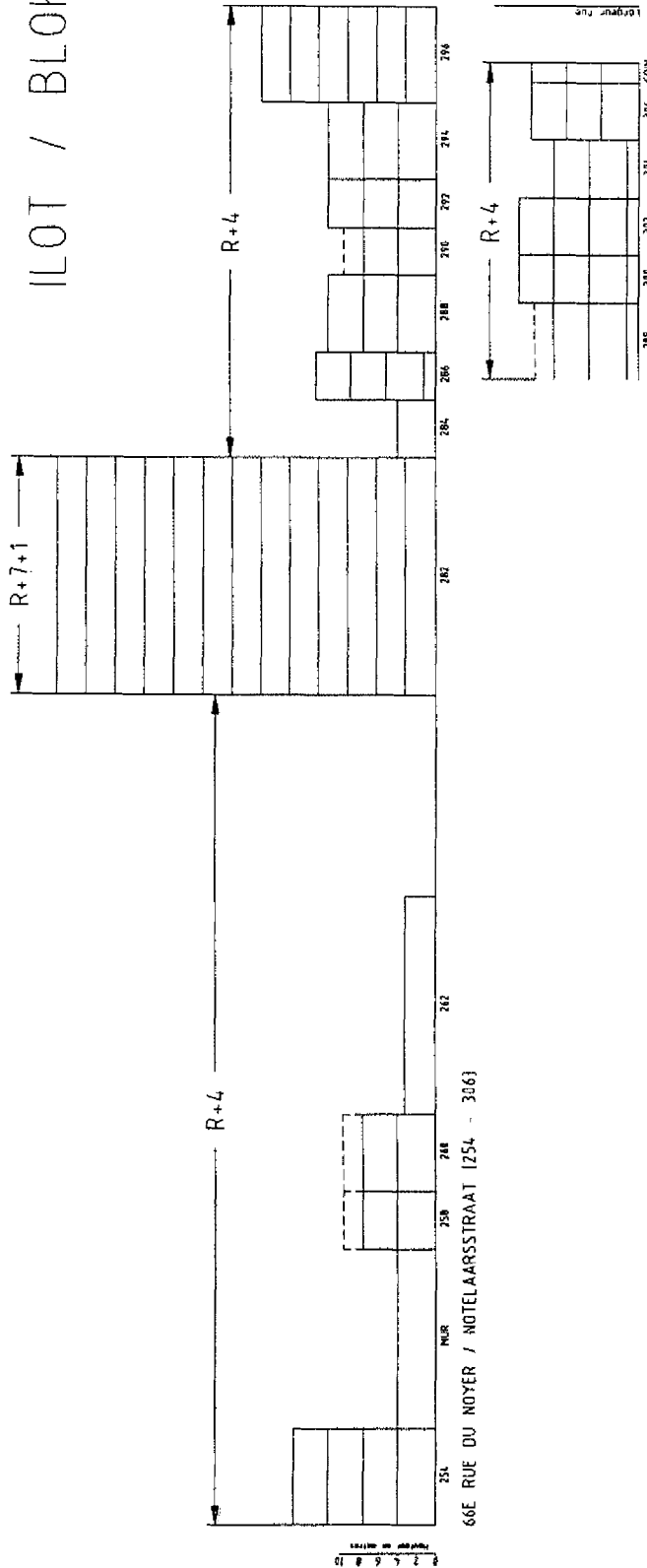


ILOT / BLOK 65

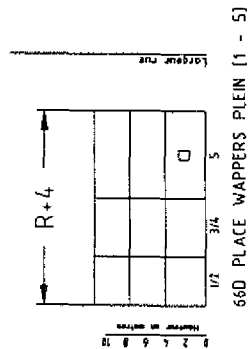


0 2 4 6 8 10 metres

ILOT / BLOK 66

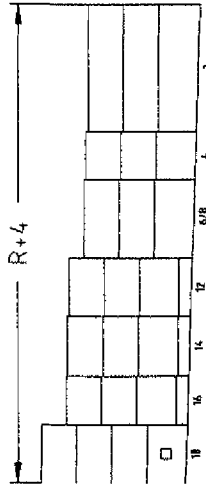
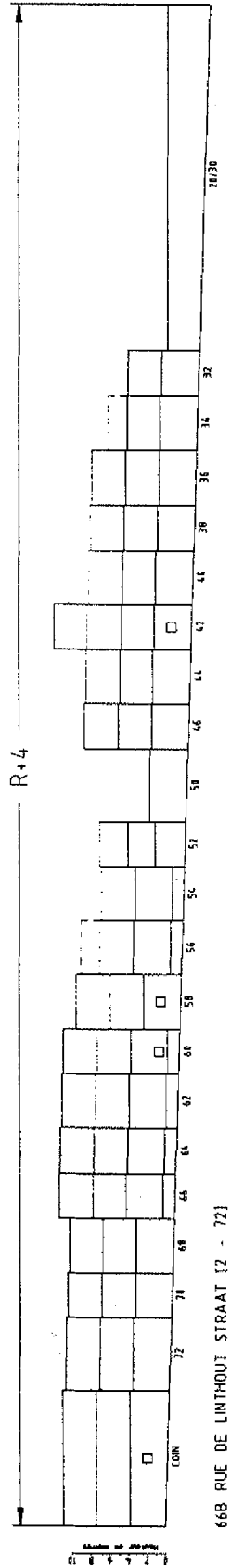
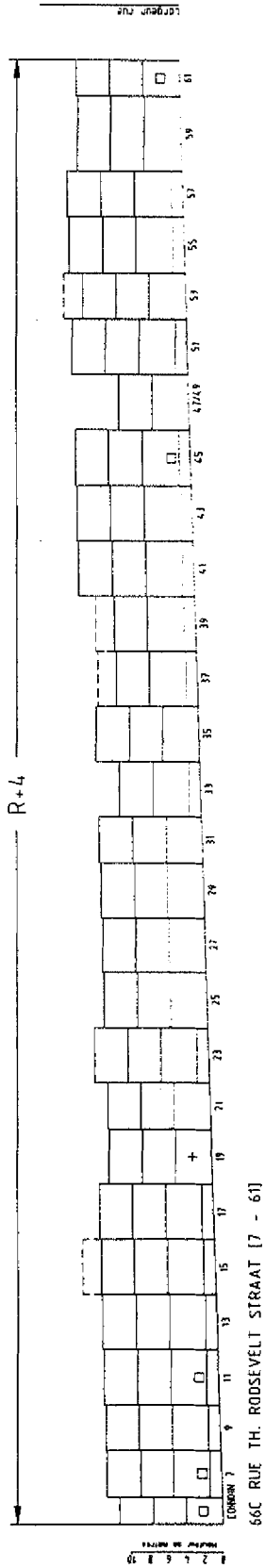


SUITE RUE DU NOYER / NOTELAARSTRAT VERVOLG

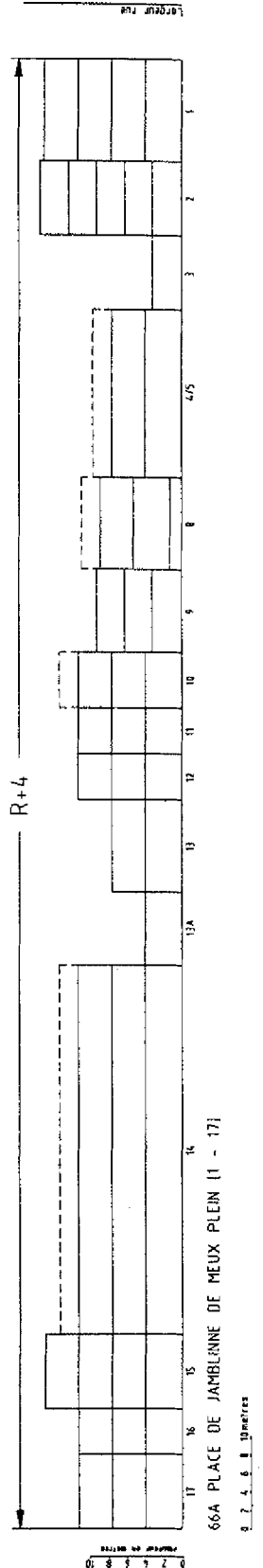


66D PLACE WAPPERS PLEIN (1 - 5)

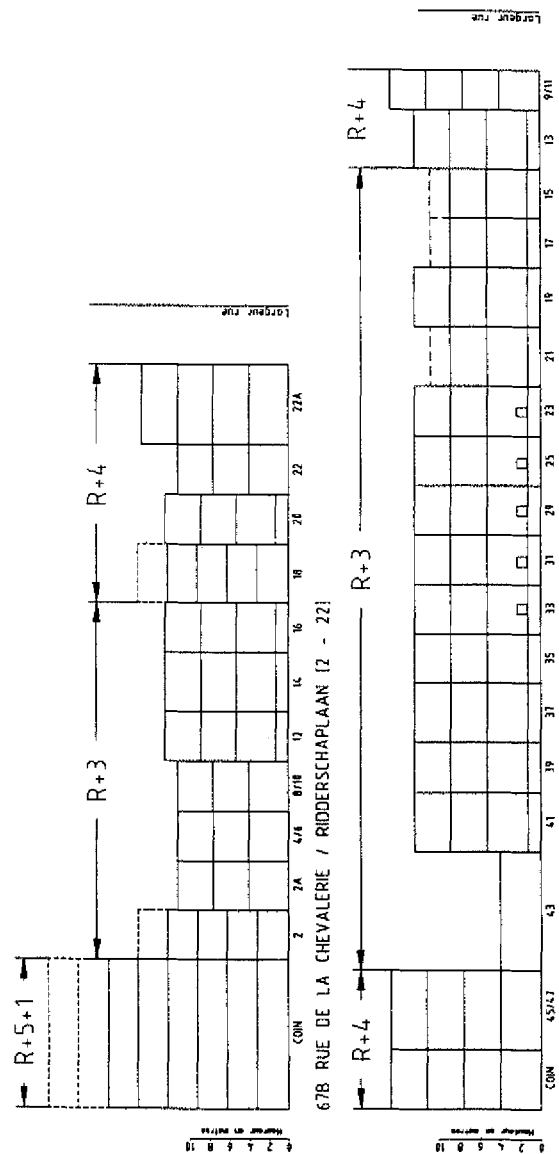
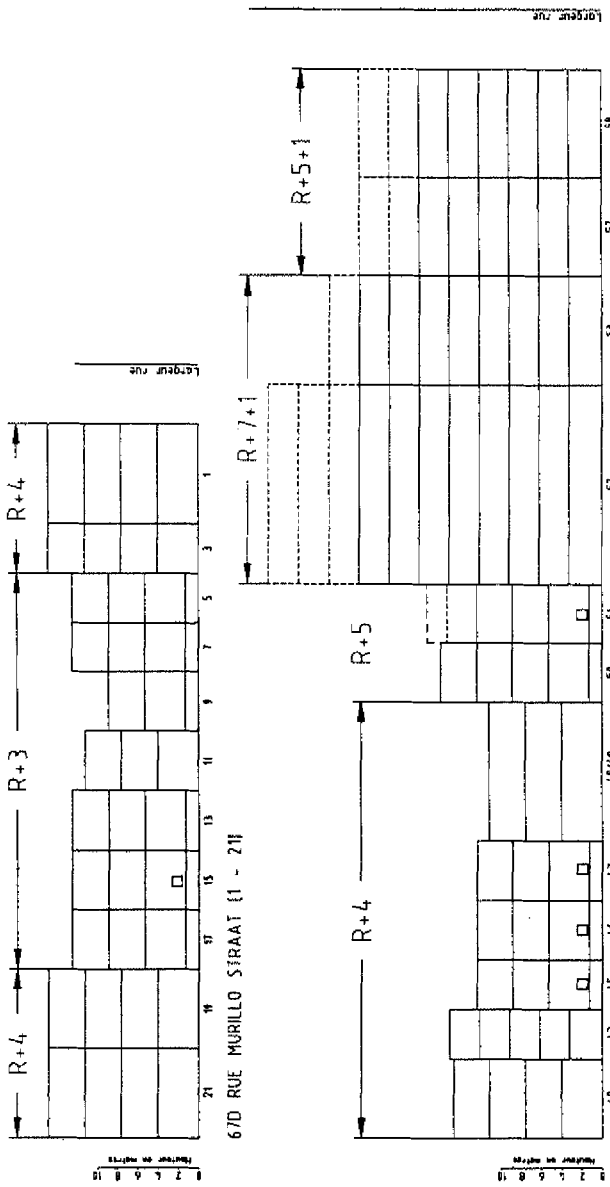
SUITE ILOT / BLOK 66 VERVOLG



SUITE RUE DE LINTHOUT STRAAT VERVOLG

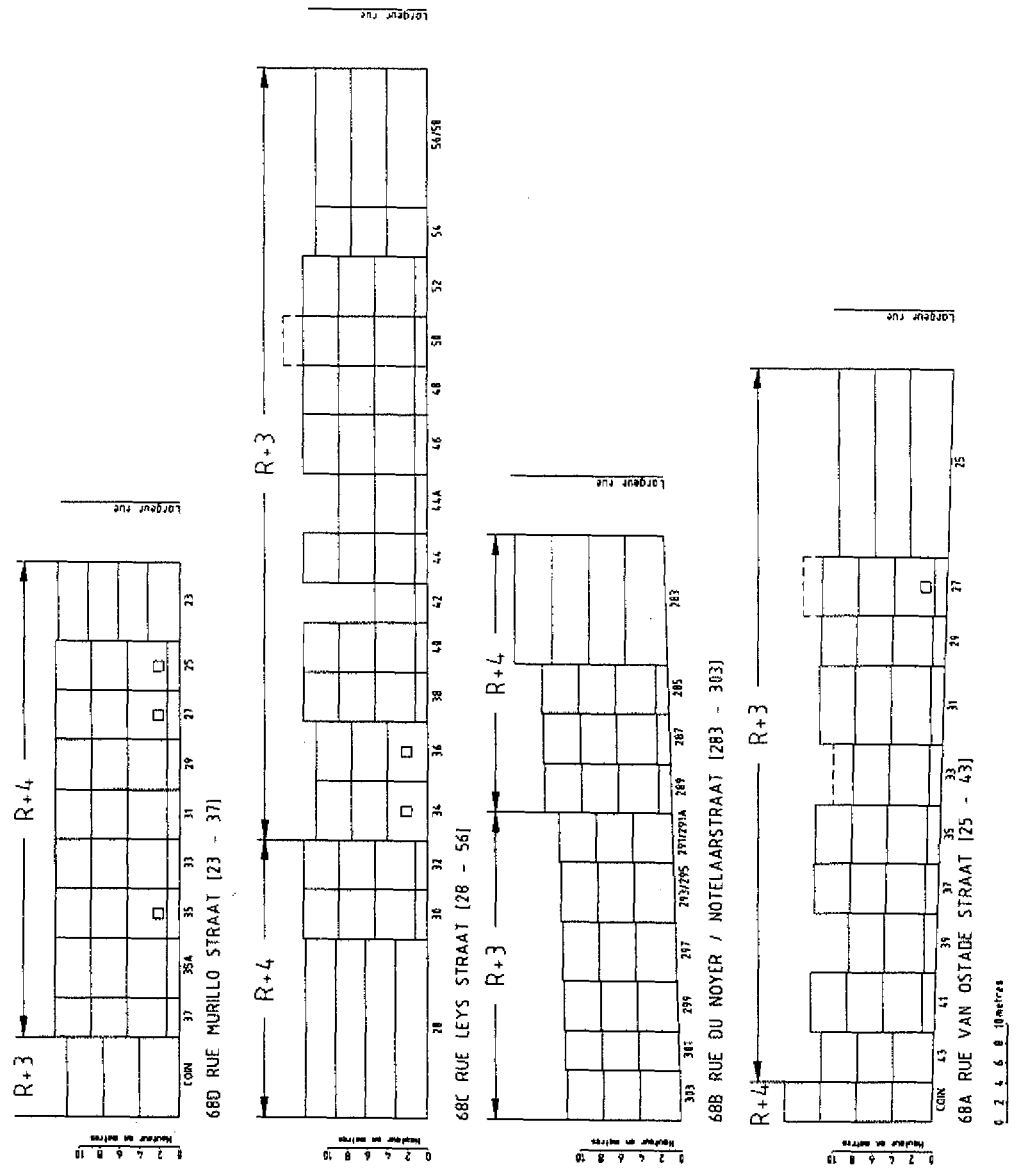


ILOT / BLOK 67

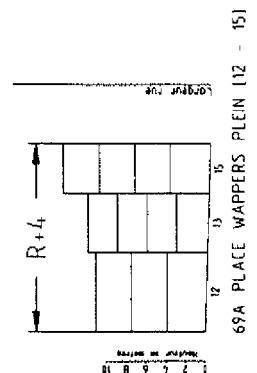
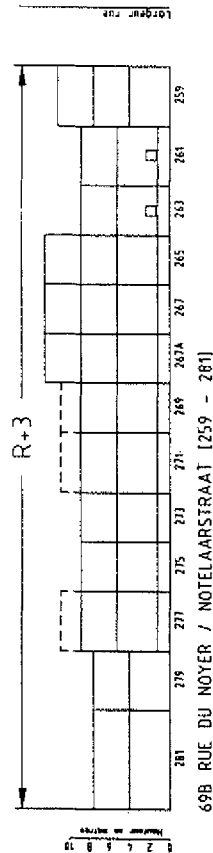
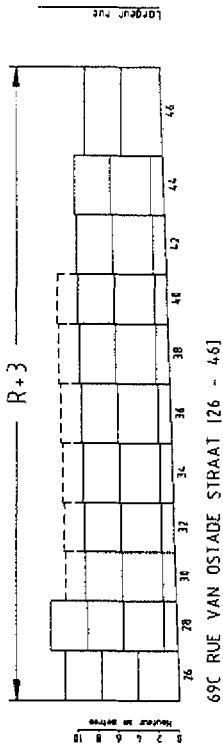
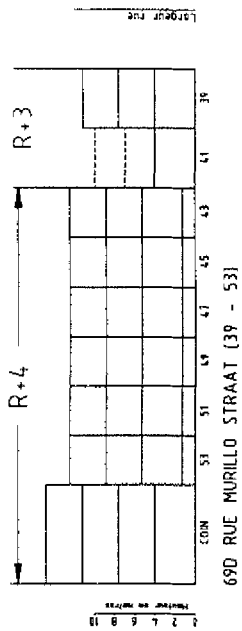


0 2 4 6 8 10 Metres

ILOT / BLOK 68

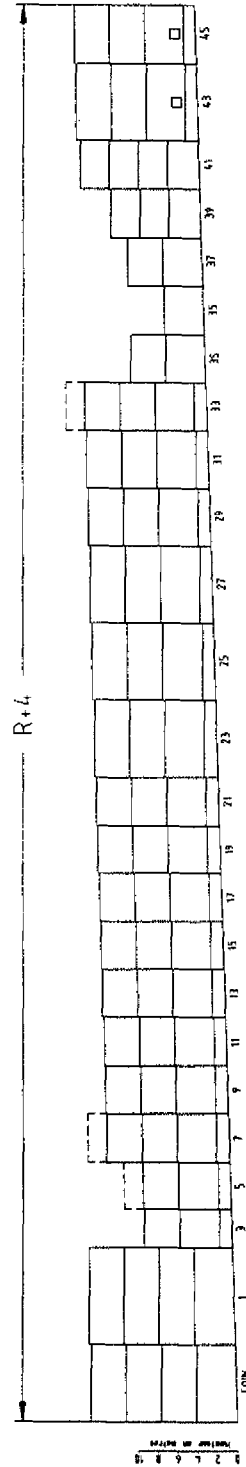
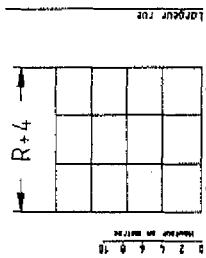


ILOT / BLOK 69

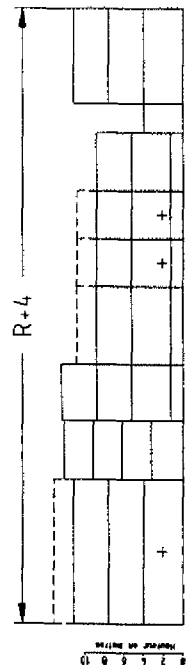
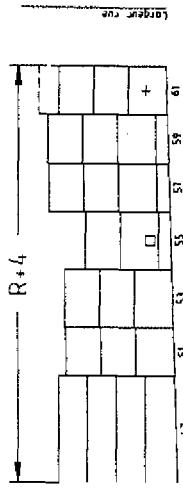


0 2 4 6 8 10metres

ILOT / BLOK 70

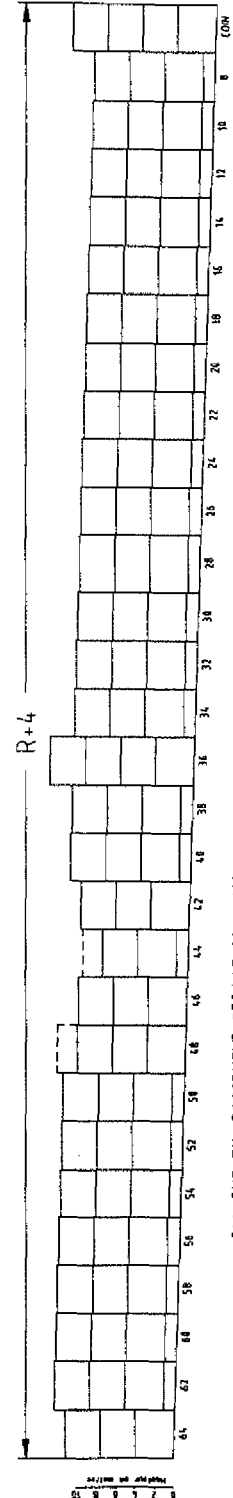


700 RUE VICTOR LEFEVRE STRAAT (1 - 61)



700 RUE DE LINTHOUT STRAAT (74 - 84)

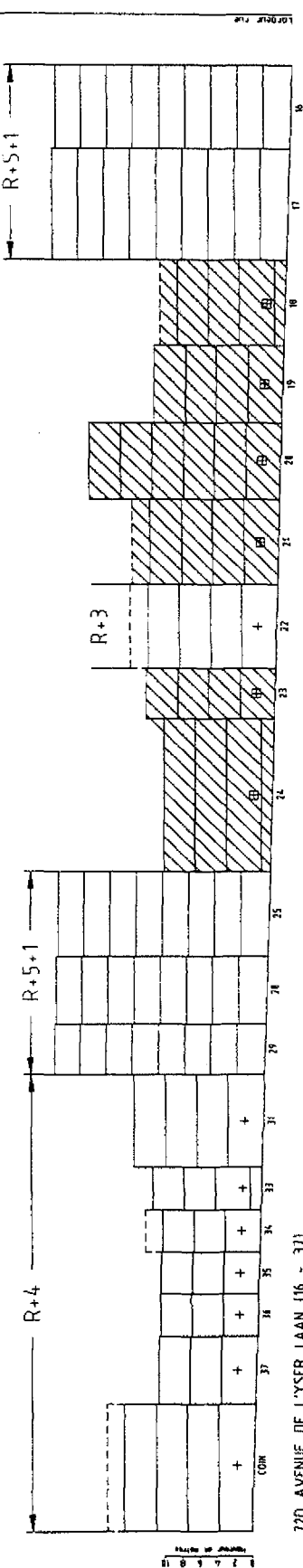
SUITE RUE V. LEFEVRE STRAAT VERVOLG



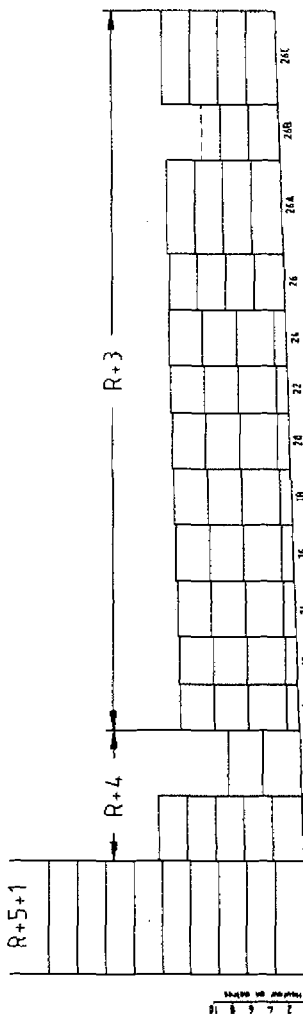
700 RUE TH. ROOSEVELT STRAAT (6 - 64)

1 2 4 6 8 10metres

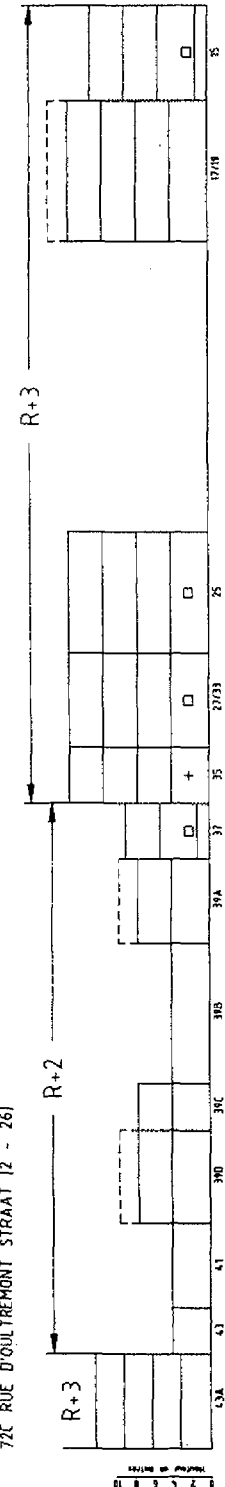
ILOT / BLOK 72



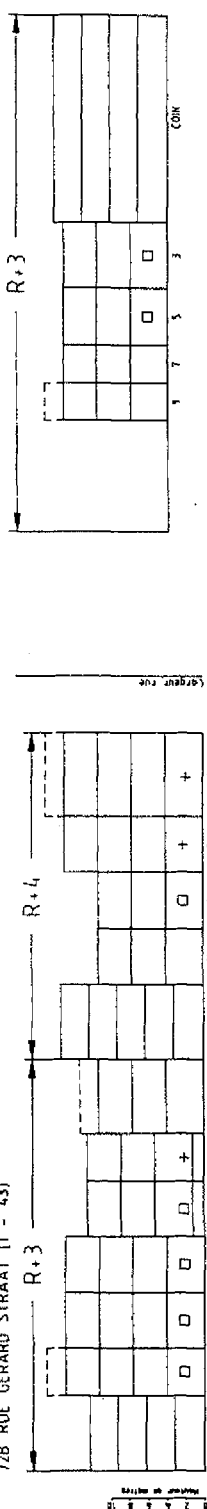
72D AVENUE DE L'YSER LAAN (16 - 37)



72C RUE D'OULTREMONT STRAAT (2 - 26)



72B RUE GERARD STRAAT (1 - 43)

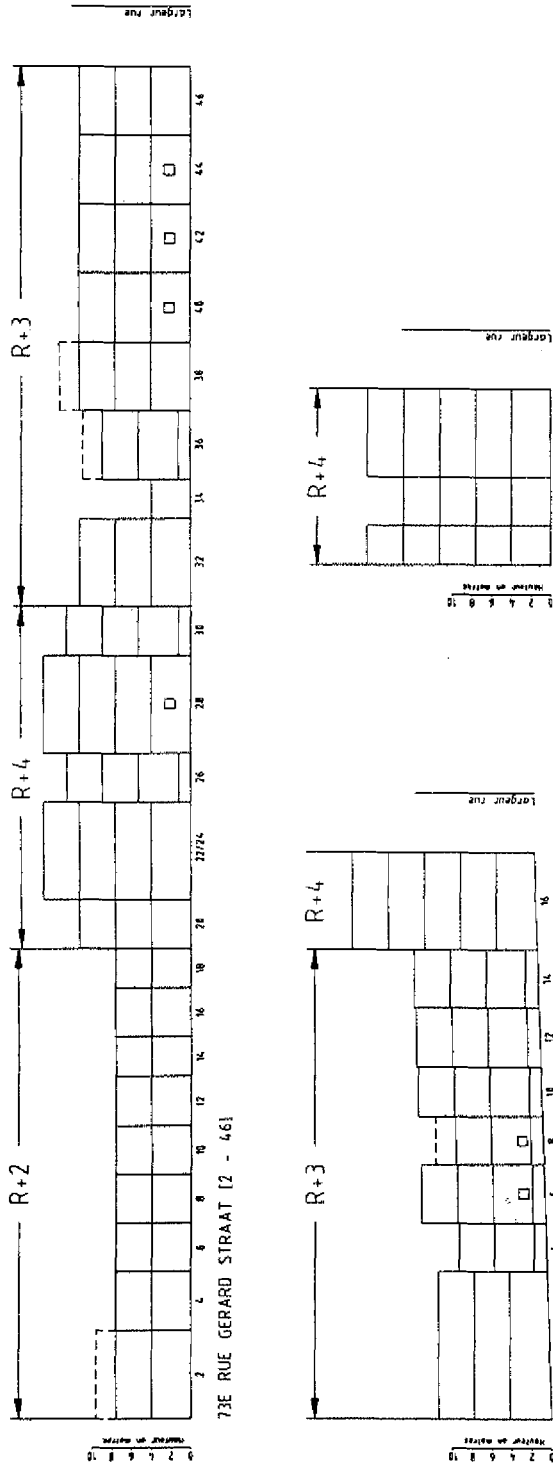


72A AVENUE DE LA CHEVALERIE / RIDDESSCHAP LAAN (1 - 33)

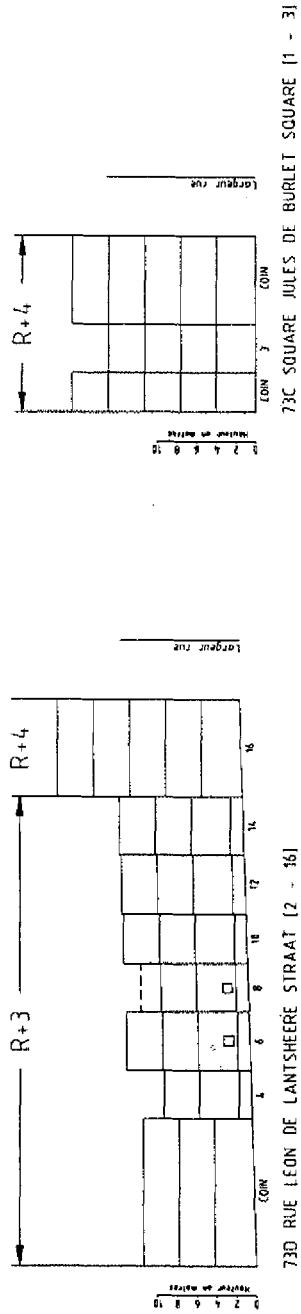
E. 1. 1. 5. 8 30metre

SUITE RUE GERARD STRAAT VERVOLD

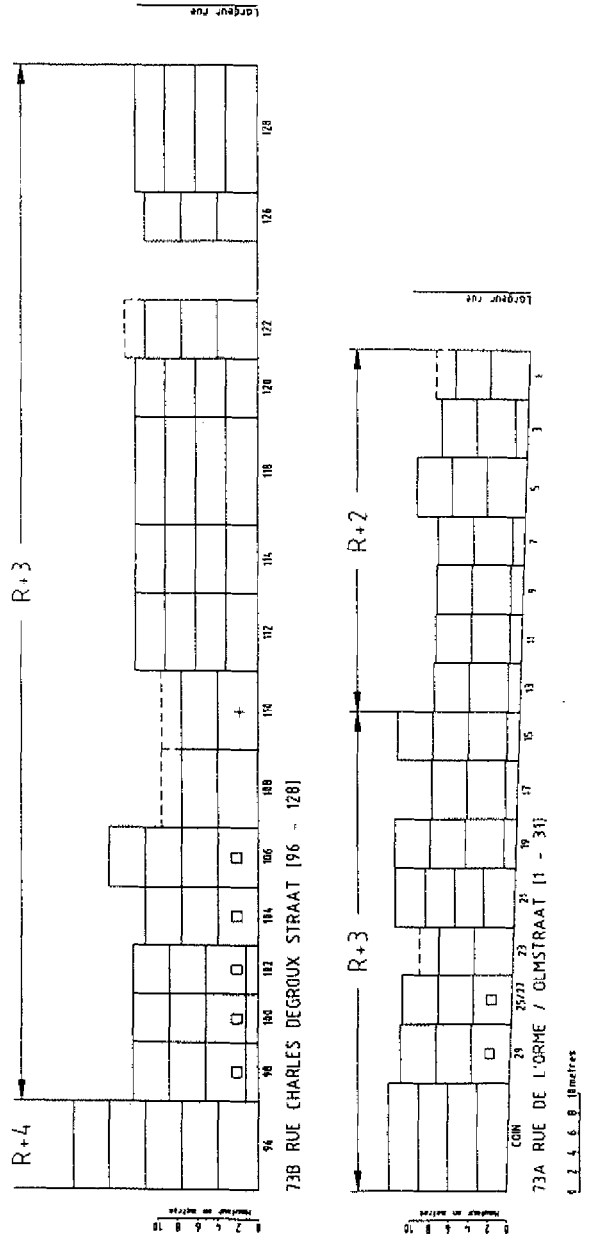
ILOT / BLOK 73



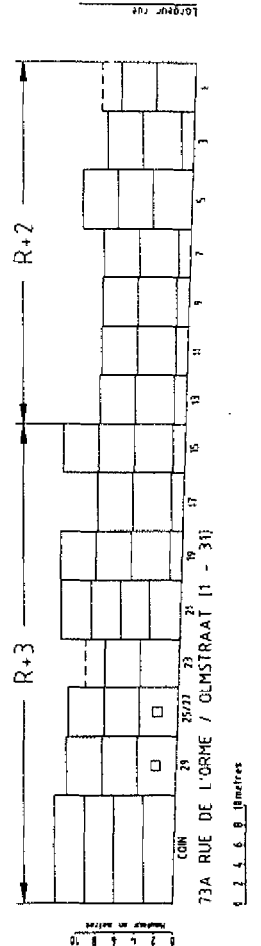
73E RUE GERARD STRAAT (2 - 46)



73D RUE LEON DE LANTSHEERE STRAAT (2 - 16)

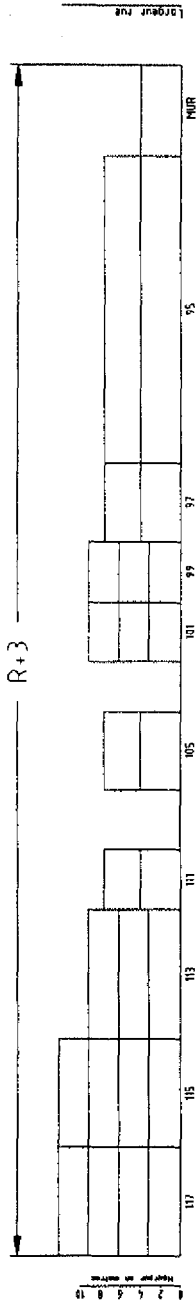


73B RUE CHARLES DEGROUX STRAAT (96 - 128)

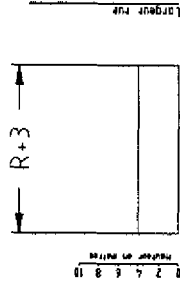


73A RUE DE L'ORME / OLM STRAAT (1 - 31)

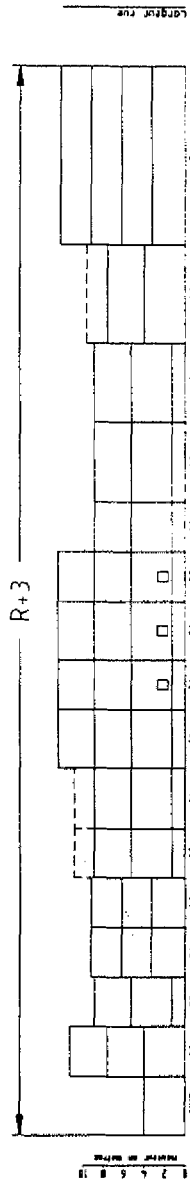
ILOT / BLOK 74



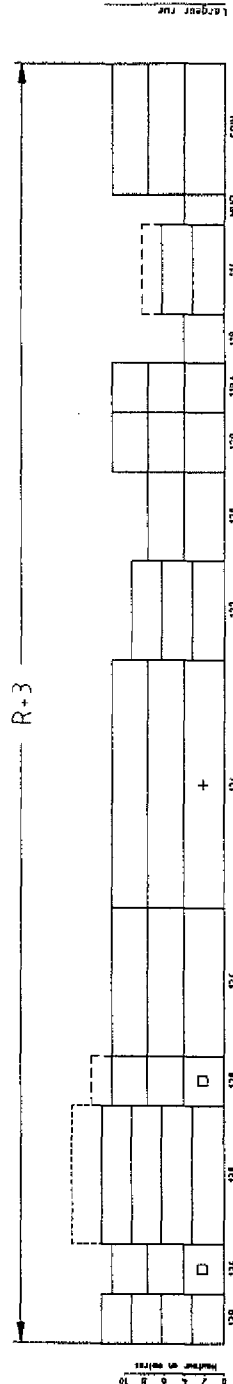
74E RUE CHARLES DEGROUX STRAAT (93 - 117)



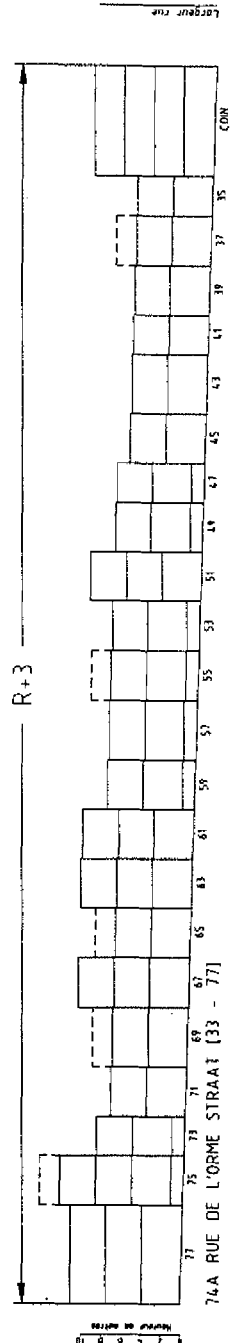
74D SQUARE JULES DE BURIET SQUARE (1)



74C RUE LEON DE LANTSHEERE STRAAT (18 - 50)



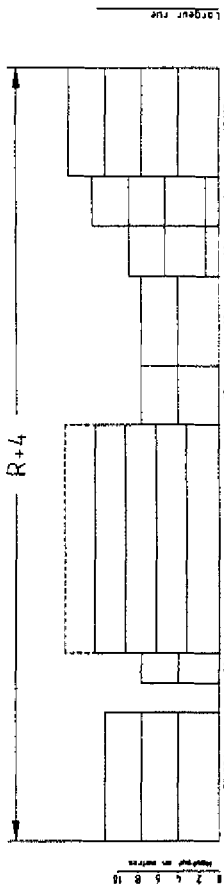
74B RUE DE LINTHOUT STRAAT (116 - 138)



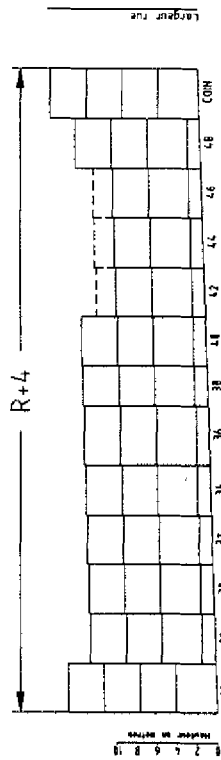
74A RUE DE L'ORME STRAAT (33 - 77)

0 2 4 6 8 10 mètres

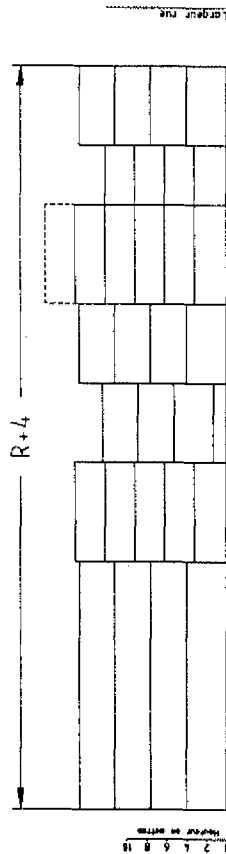
ILOT / BLOK 75



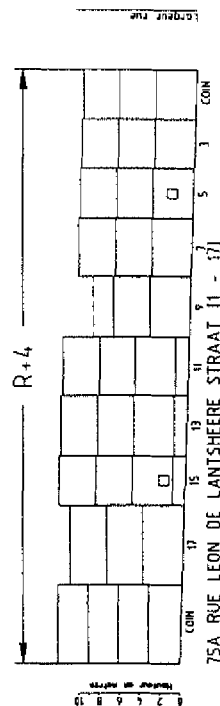
75C RUE GERARD STRAAT (50 - 68)



75D RUE D'OUTREMONT STRAAT (26 - 48)

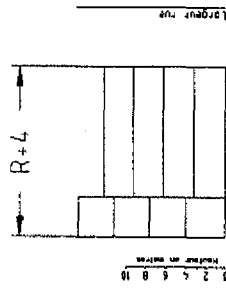


75C RUE CHARLES DEGROUX STRAAT (74 - 90)



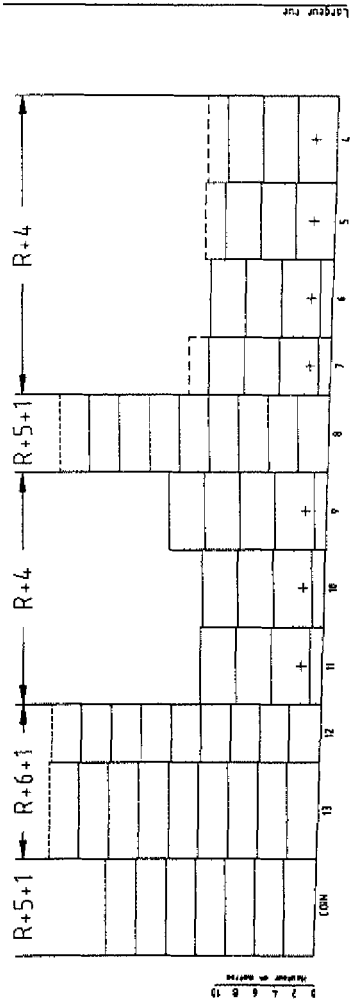
75A RUE LEON DE LANTSHERE STRAAT (11 - 17)

0 2 4 6 8 10 mètres

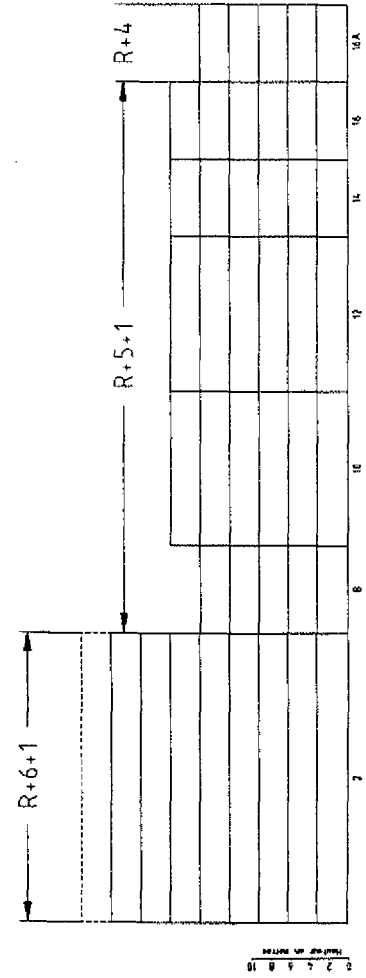


75B SQUARE JULES DE BURLET SQUARE (1)

ILOT / BLOK 76



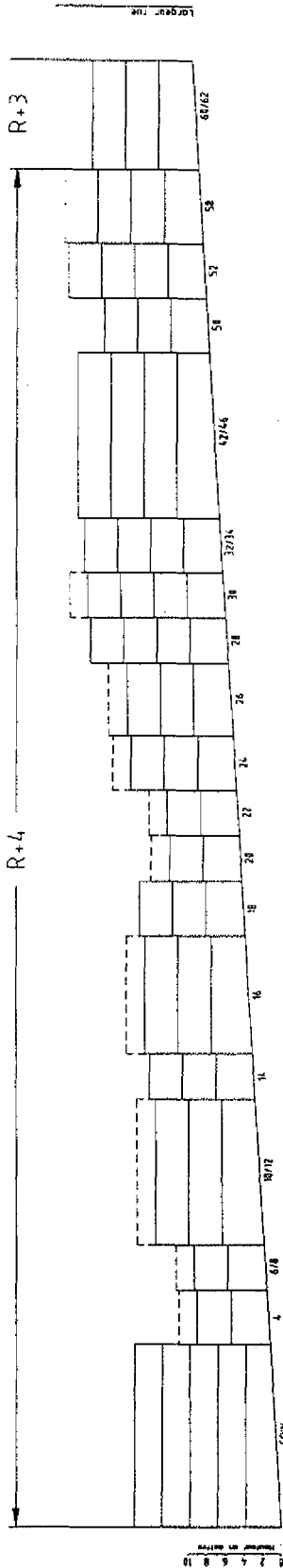
76E AVENUE DE L'YSER LAAN (4 - 13)



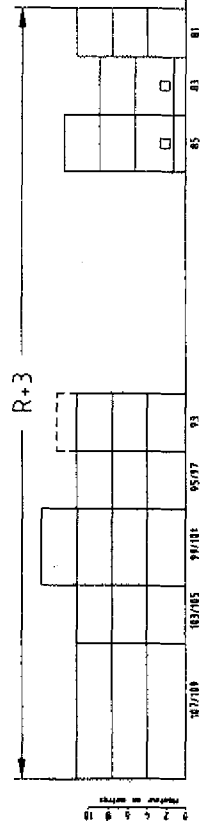
76D PORTE DE TERVUREN / TERVURENLAAN (2 - 16)

0 2 4 6 8 10metres

SUITE ILOT 76 / BLOK 76 VERVOLG

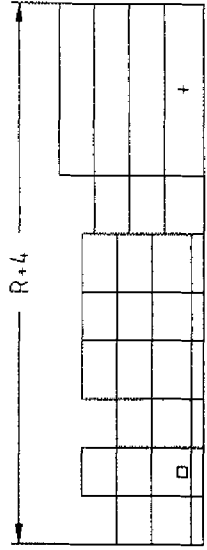


76C RUE DES TONGRES / TONGERENSTRAAT (2 - 60)

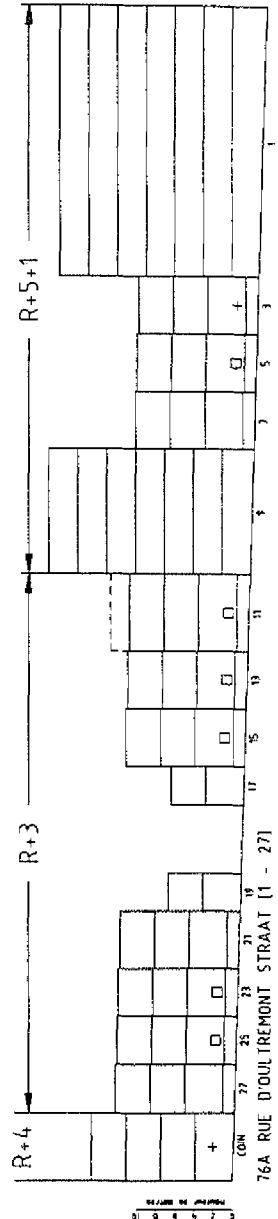


76B RUE GERARD STRAAT (45 - 107)

CLOS DU CINQUANTAIRE / JUBELGAARDE



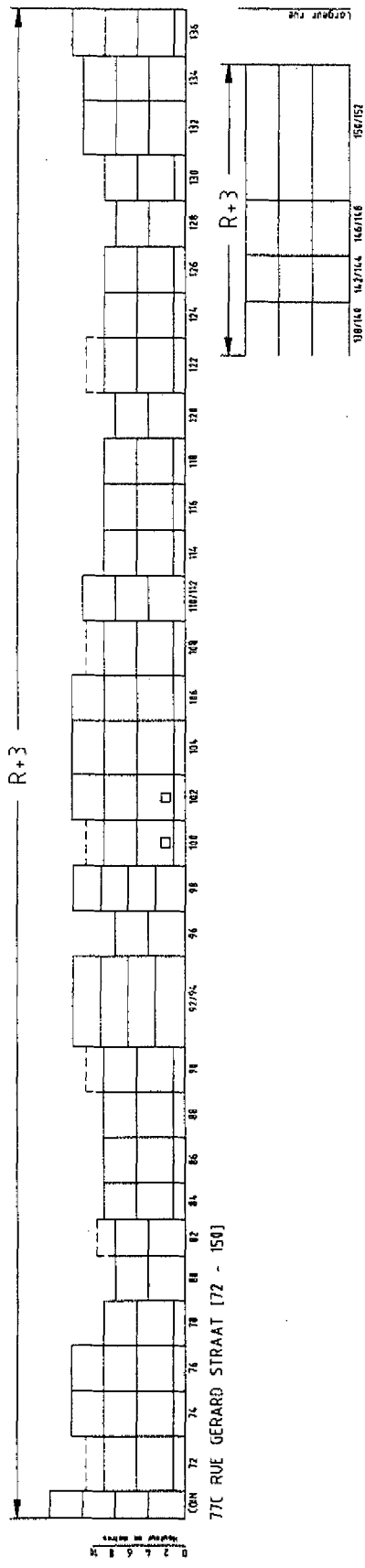
SUITE RUE GERARD STRAAT VERVOLG



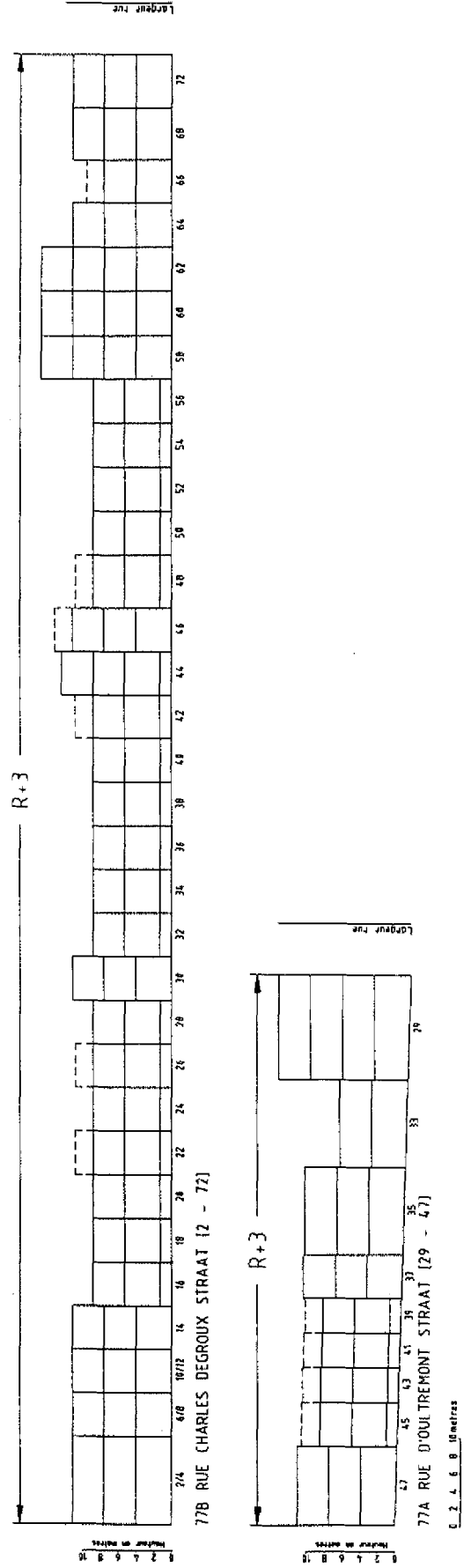
76A RUE D'OUL TREMONT STRAAT (1 - 27)

0 2 4 6 8 10 mètres

ILOT / BLOK 77

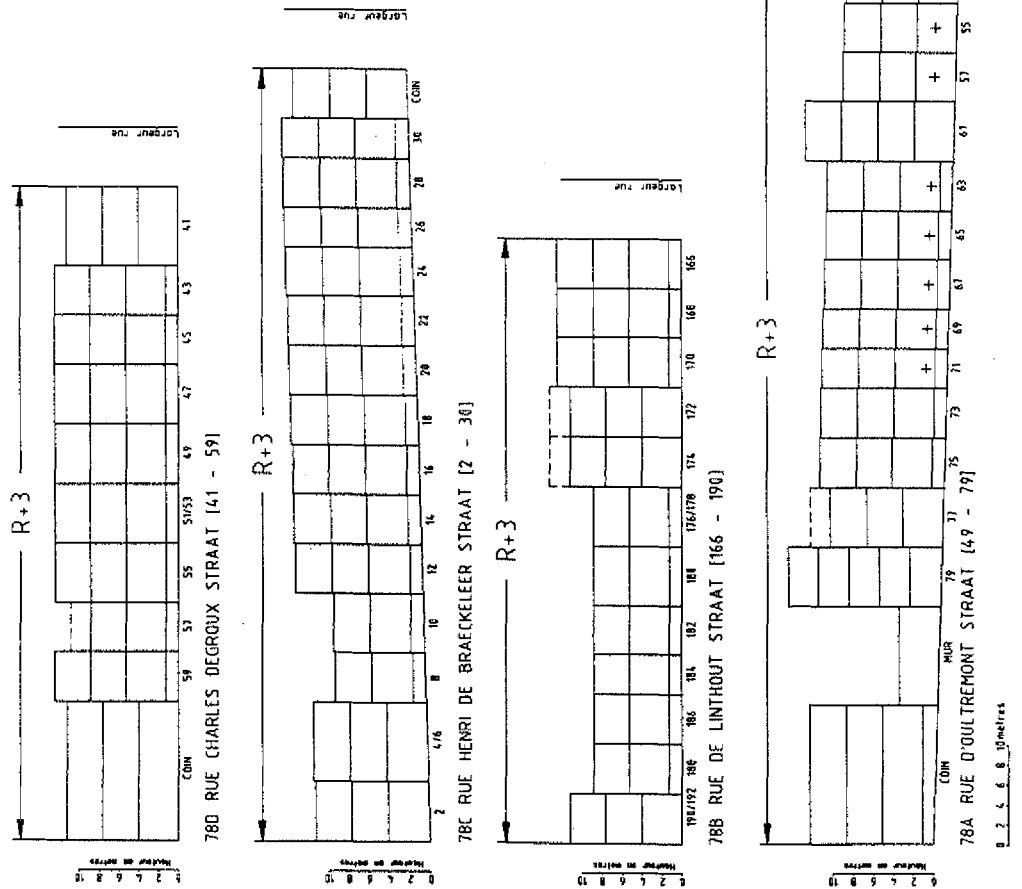


SUITE RUE GERARD STRAAT VERVOLG

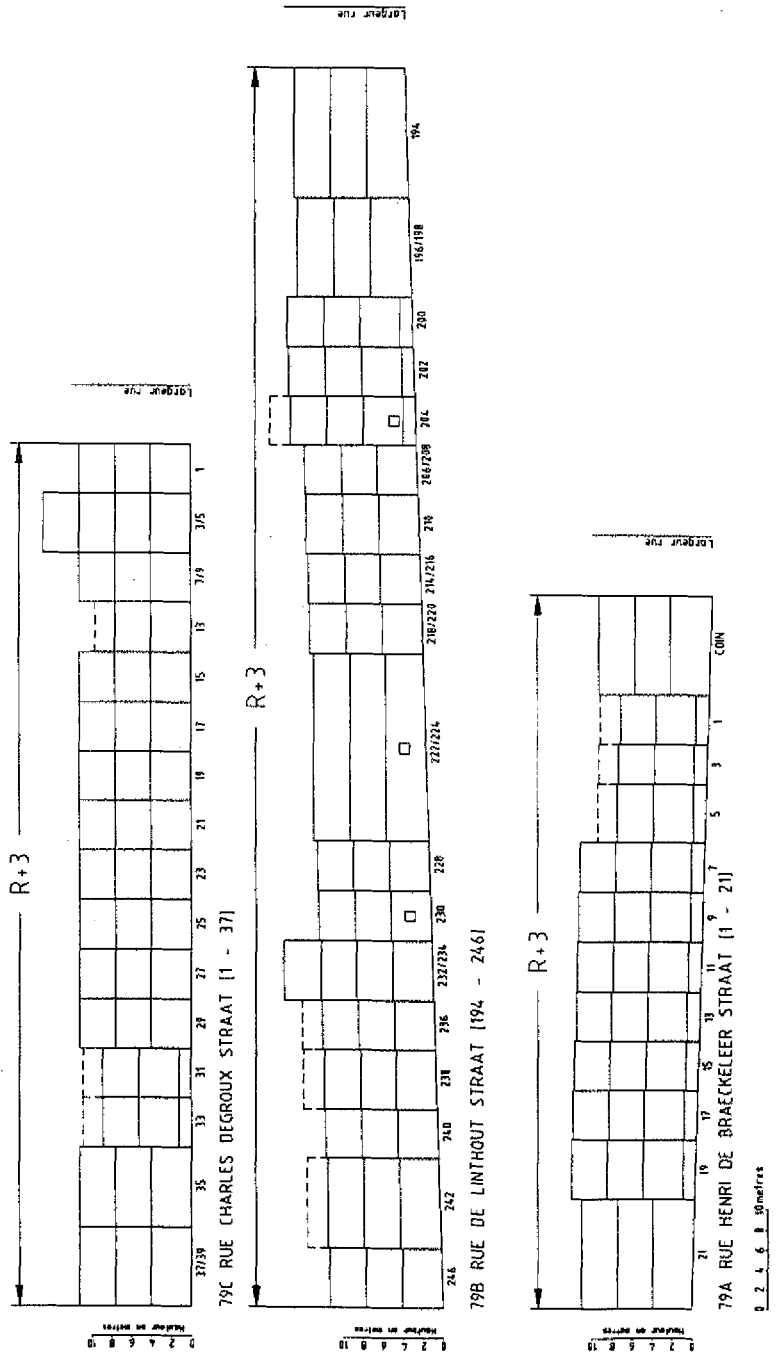


0 2 4 6 8 10 Mètres

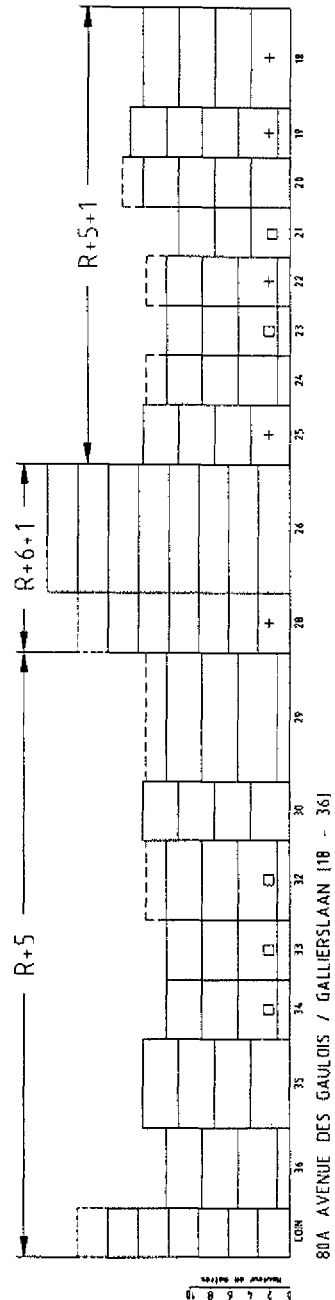
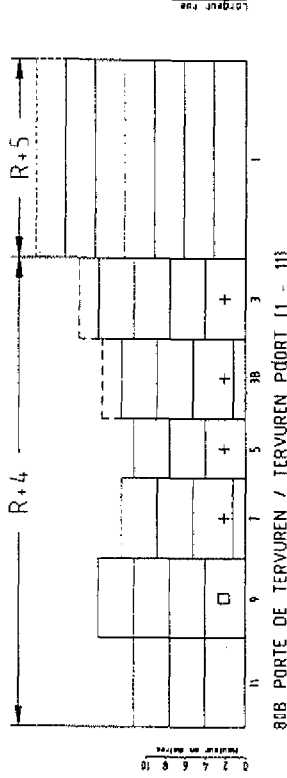
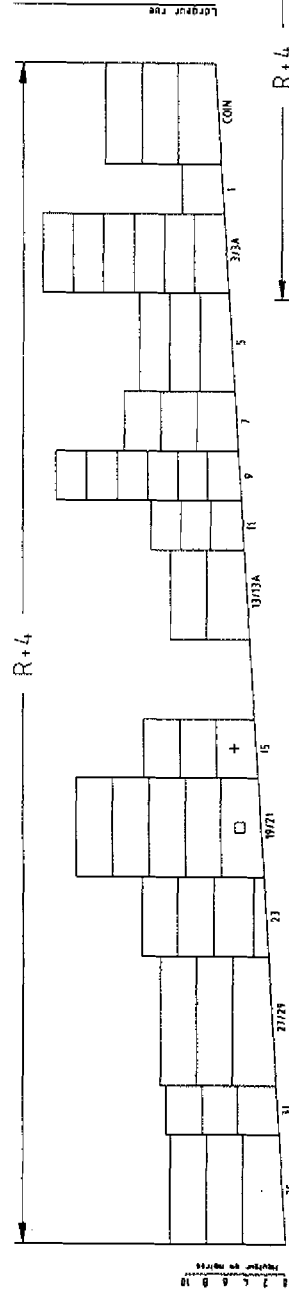
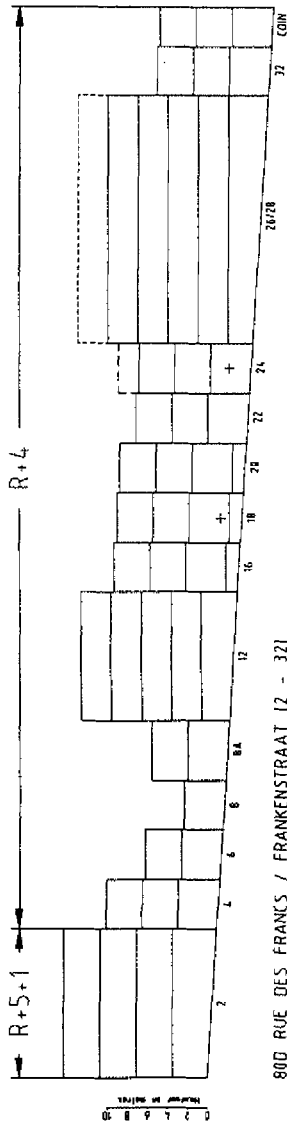
ILOT / BLOK 78



ILOT / BLOK 79

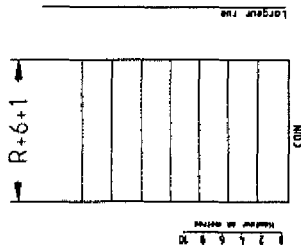


ILOT / BLOK 80




0 2 4 6 8 10-mètres

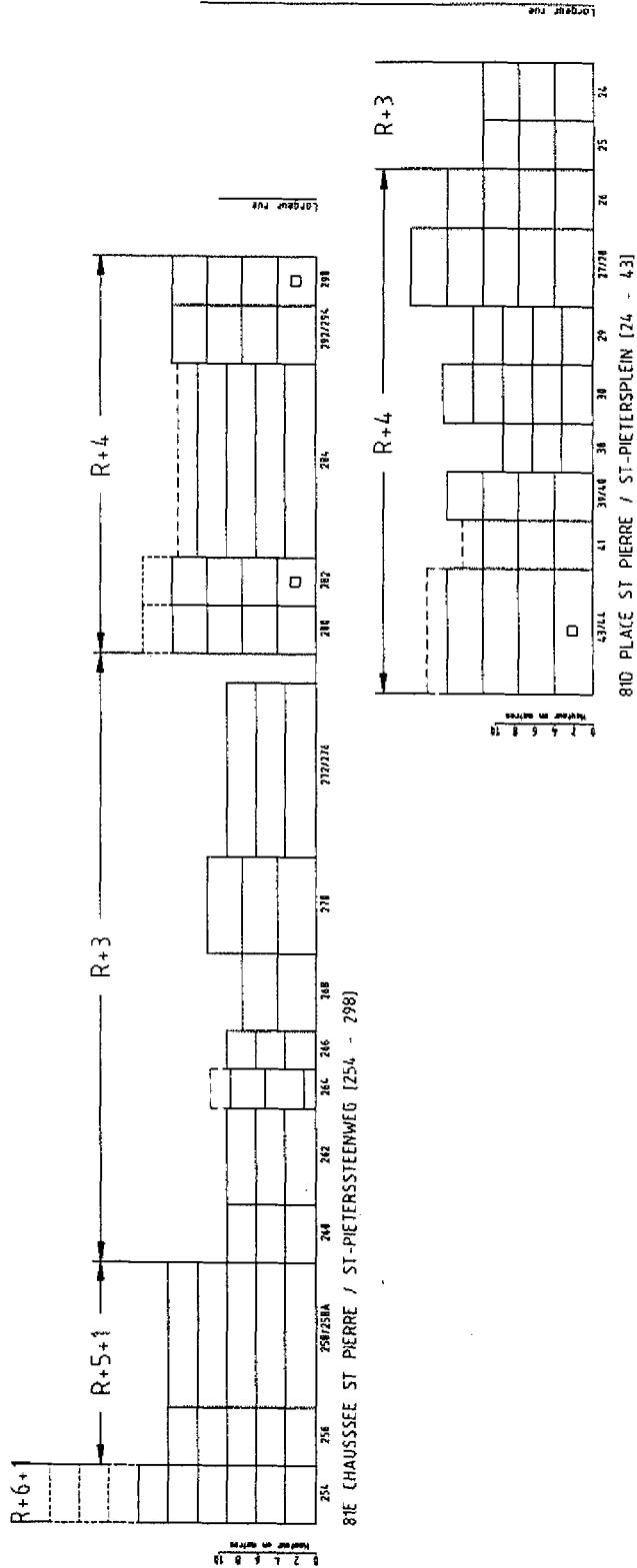
ILOT / BLOK 81



81G AVENUE DES NERVIENS / NERVIERLAAN (3 - 36)



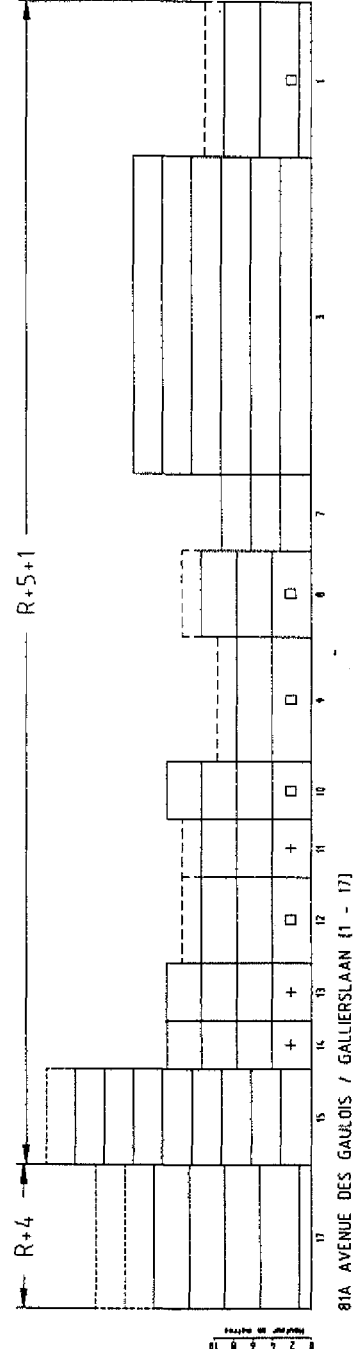
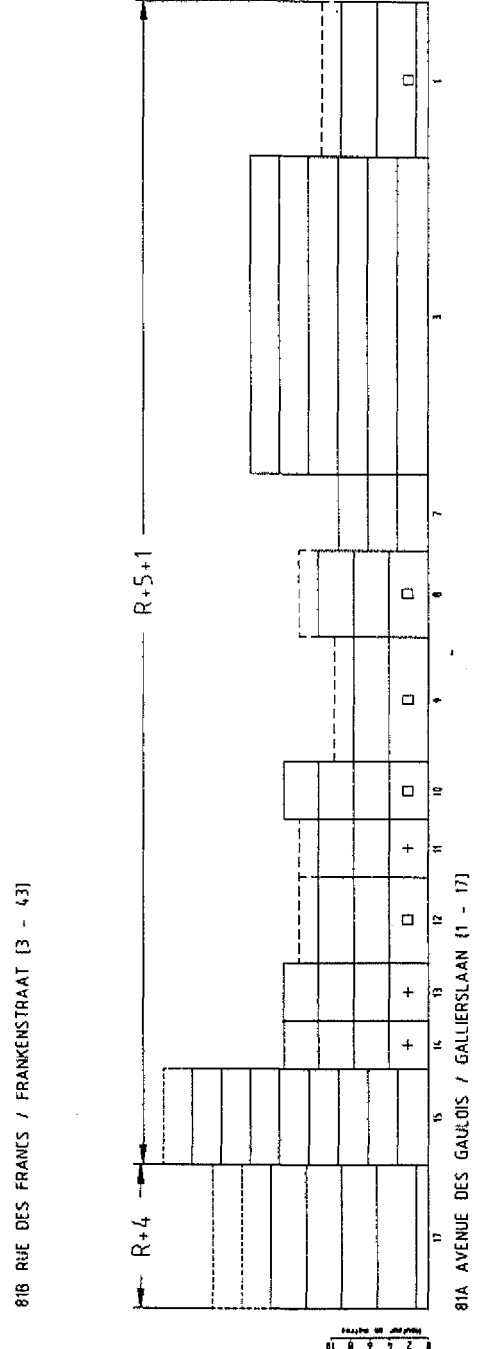
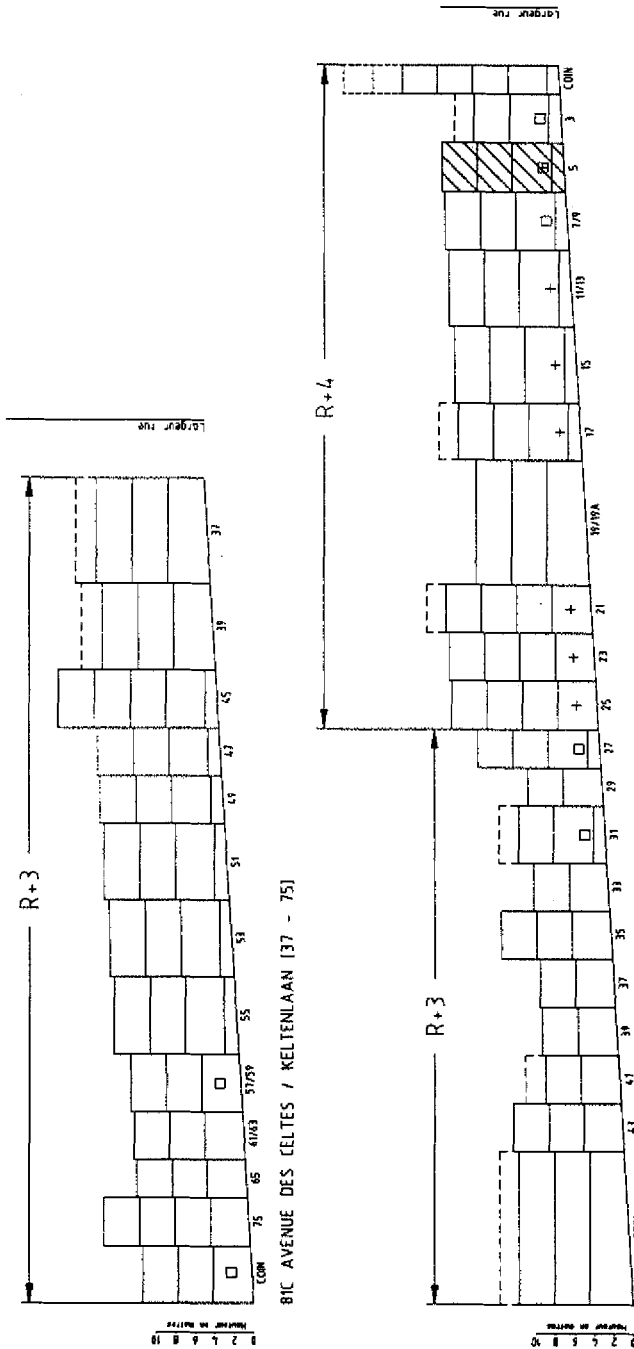
81F MONT DU CINQUANTEAIRE / JUBELBERG (3)



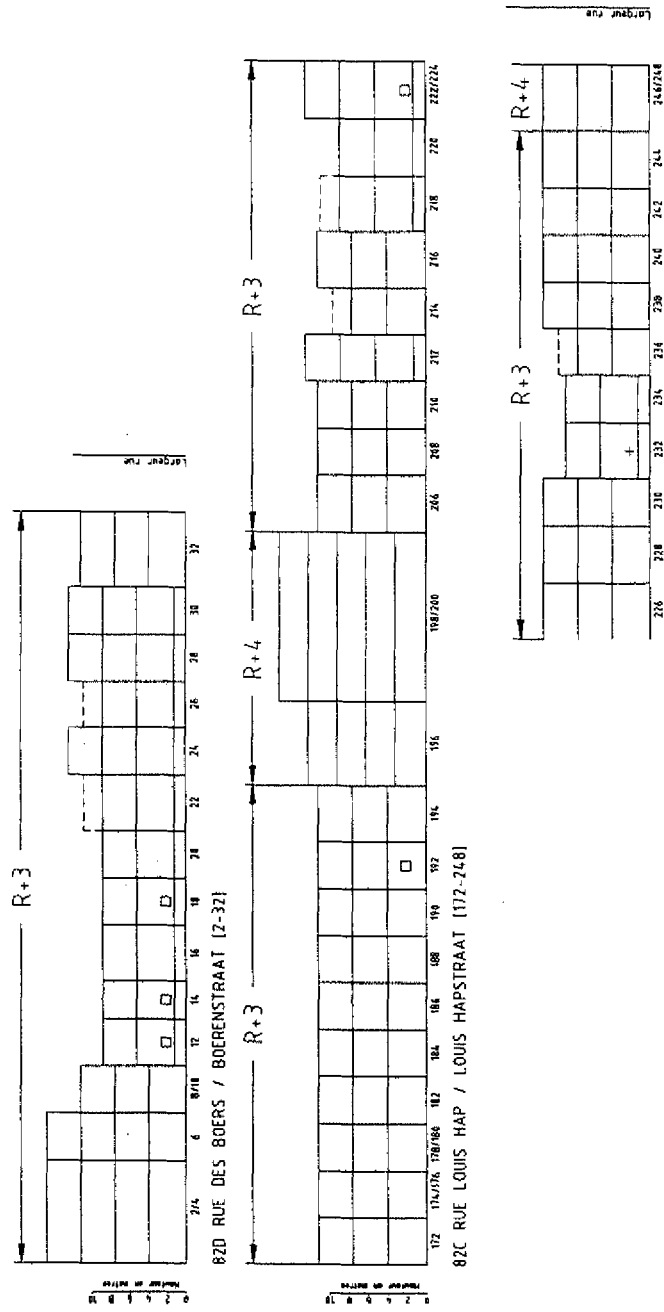
81E CHAUSSEE ST PIERRE / ST-PIETERSSTEENWEG (254 - 298)

81D PLACE ST PIERRE / ST-PIETERSPLEIN (24 - 43)

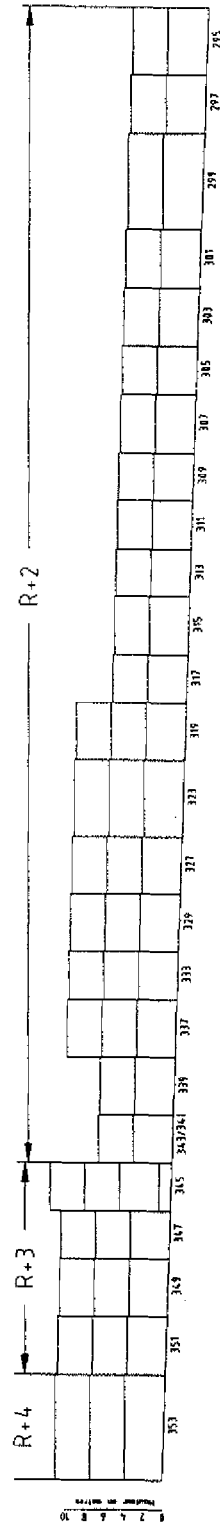
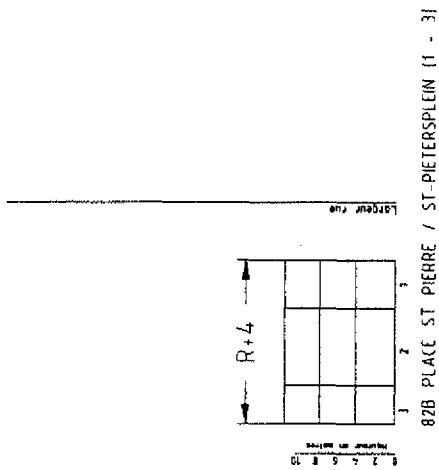
SUITE ILOT 81 / BLOK 81 VERVOLG



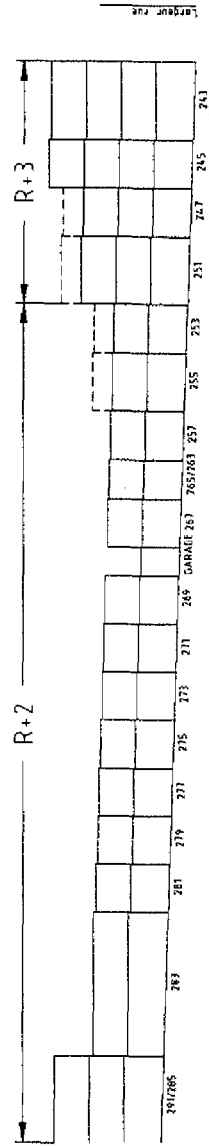
ILOT / BLOK 82



SUITE ILOT 82
BLOK 82 VERVOIG

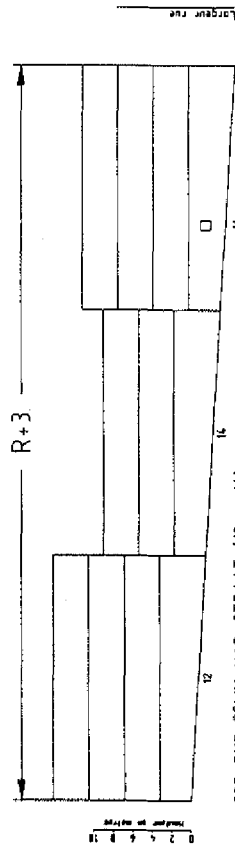


82A CHAUSSEE ST PIERRE / ST-PIETERSSTEENWEG (243 - 353)

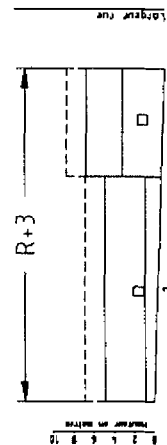


SUITE CHAUSSEE ST PIERRE / ST-PIETERSSTEENWEG VERVOIG

ILOT / BLOK 83




83F RUE FELIX HAP STRAAT (12 - 16)

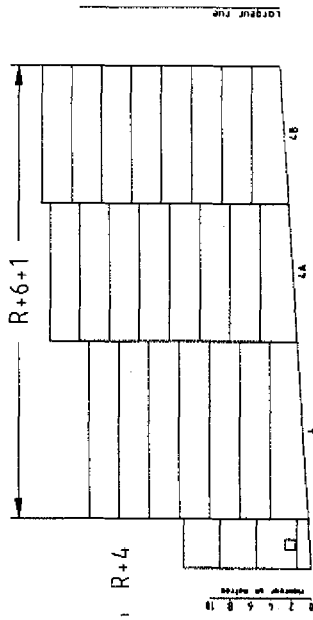


83E RUE DOYEN BOONE / DEKEN BOONESTRAAT (2 - 4)

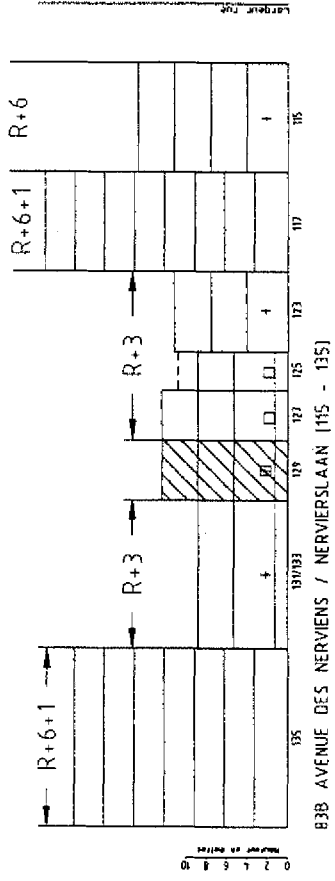
SUITE ILOT 83
BLOK 83 VERVOLG



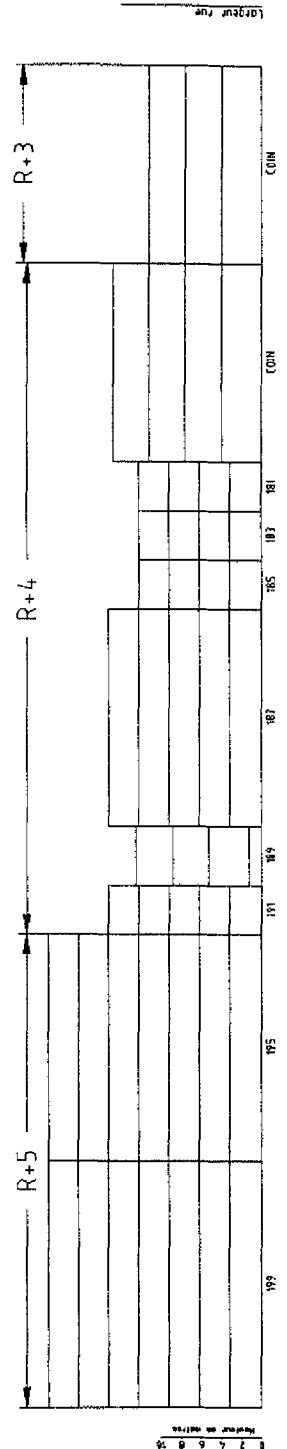
83D CHAUSSEE ST PIERRE / ST PIETER STEENWEG (206 - 250)



83C MONT DU CINQUANTEAIRE / JUBEL BERG (2 - 4)



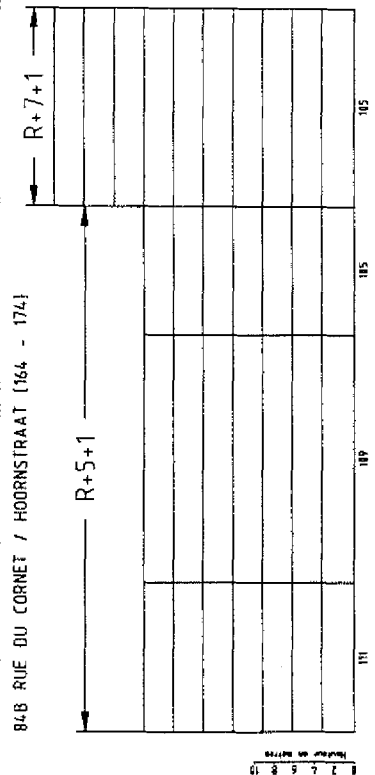
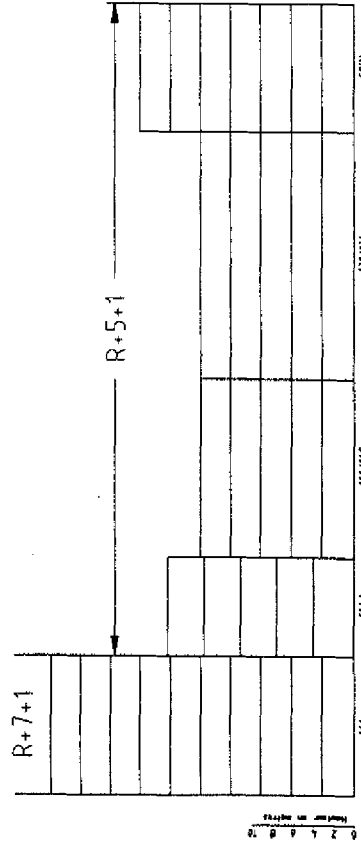
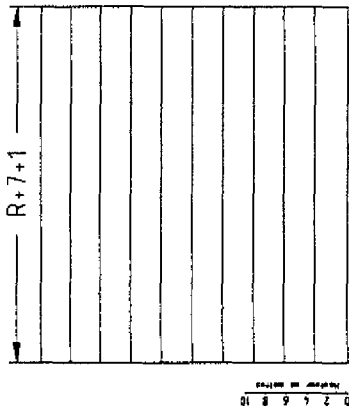
83B AVENUE DES NERVIENS / NERVIERSLAAN (115 - 135)



83A RUE DU CORNET / HOORNSTRAAT (181 - 199)

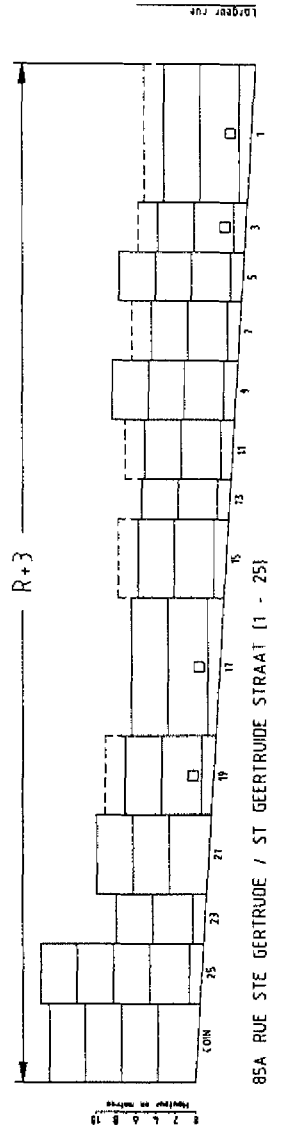
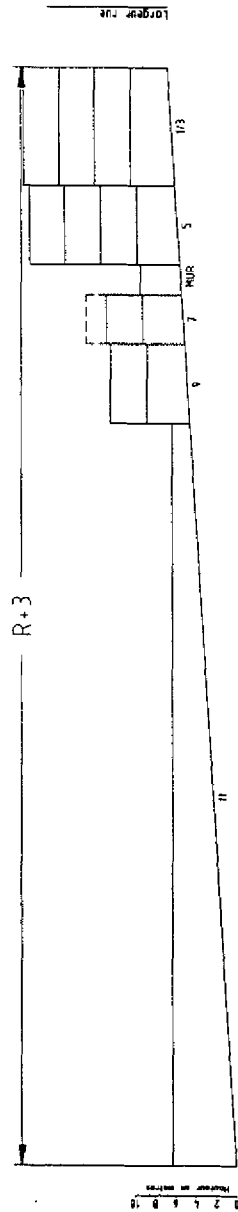
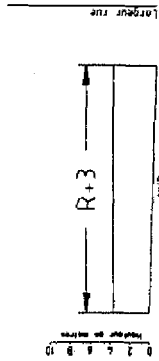
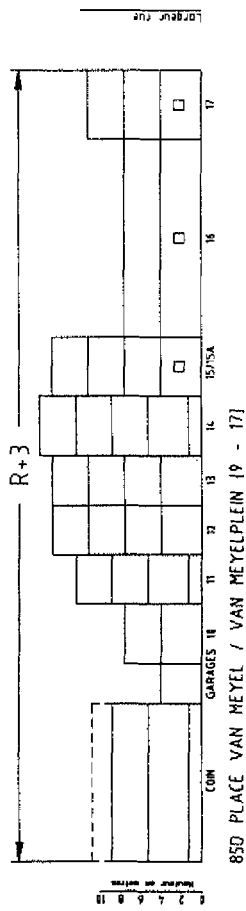
0 2 4 6 8 10 Mètres

ILOT / BLOK 84



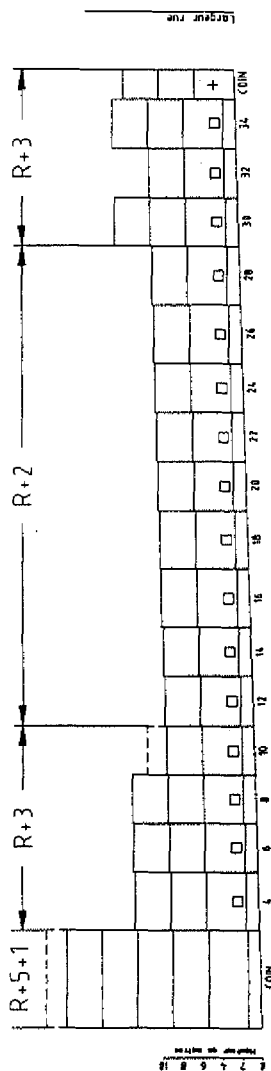
0 2 4 6 8 10 meters

ILOT / BLOK 85




0 2 4 6 8 10 metres


ILOT / BLOK 86



86D RUE DEKENS STRAAT (2 - 34)



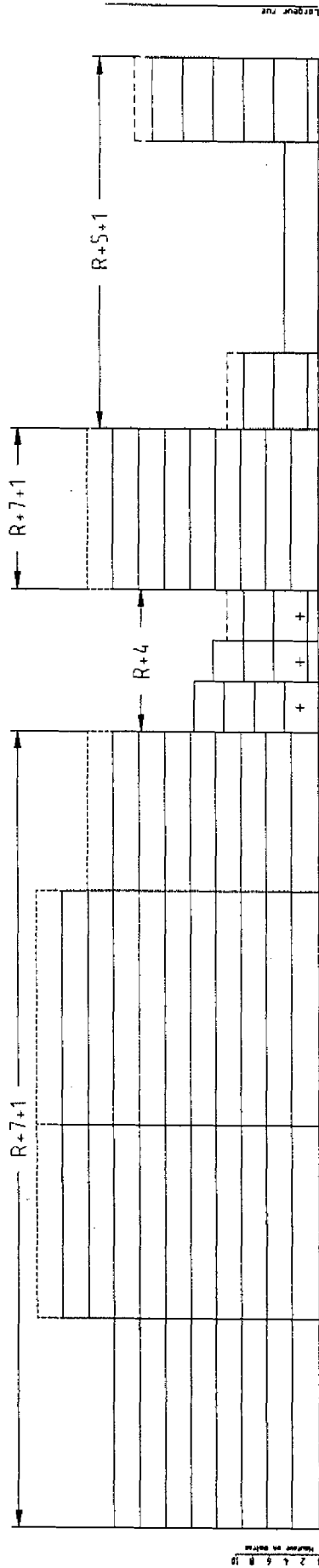
86C RUE DU CORNET / HOORNSTRAAT (114 - 126)



86B RUE STE GERTRUDE / ST GERTRUDE STRAAT (50)

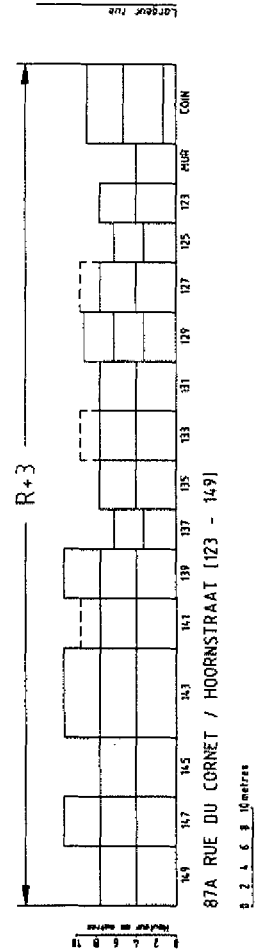
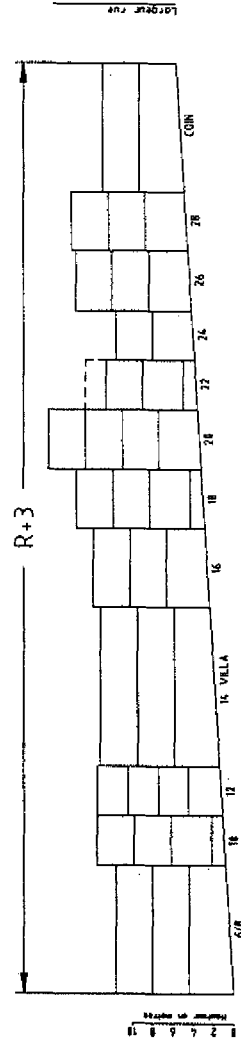
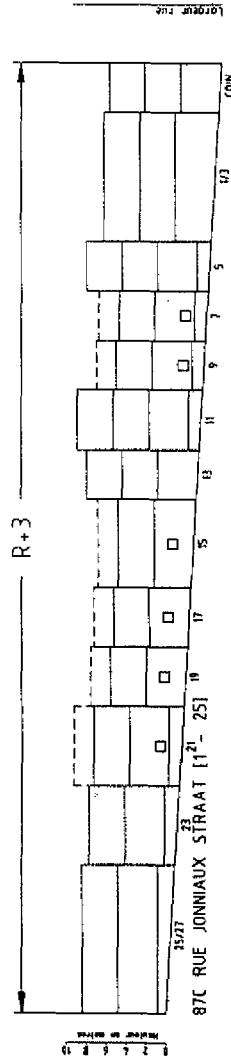
0, 2, 4, 6, 8, 10mètres

SUITE ILOT 86
BLOK 86 VERVOLG

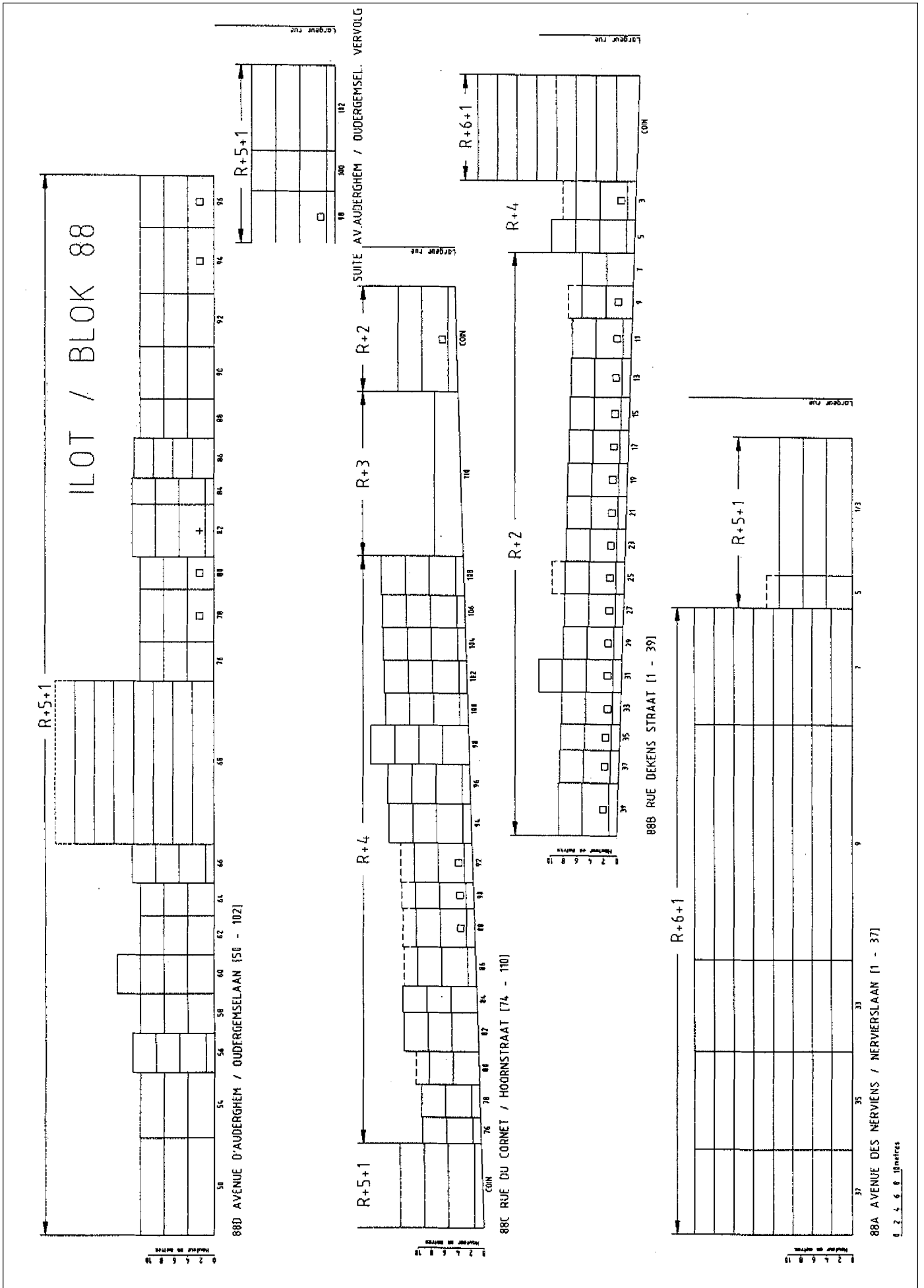


B6A AVENUE DES NERVIENS / NERVIERSLAAN (41 - 79)

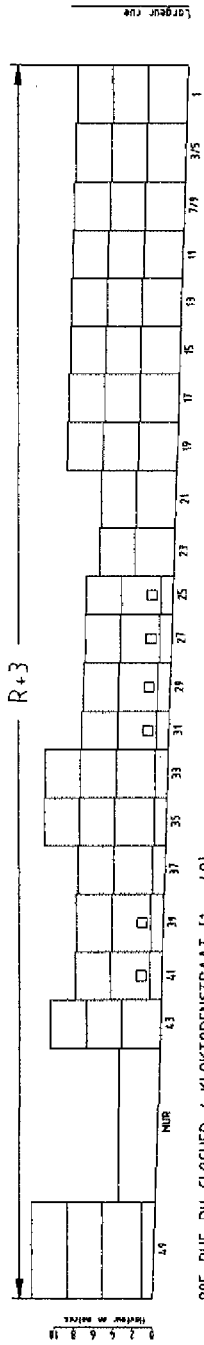
ILOT / BLOK 87



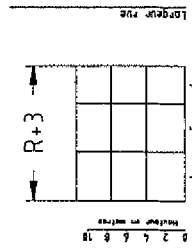
0 2 4 6 8 10 metres



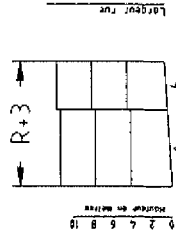
ILOT / BLOK 89



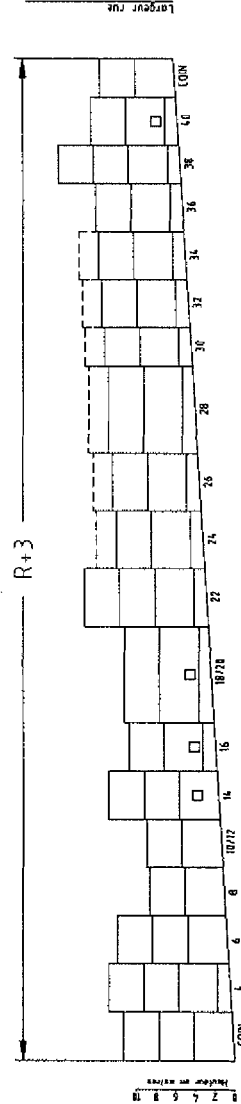
89E RUE DU CLOCHER / KLOKTORENSTRAAT (1 - 49)



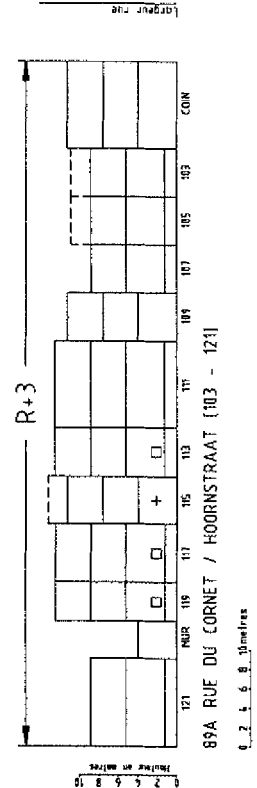
89D PLACE VAN MEYEL PLEIN (4 - 6)



89C RUE STE GERTRUDE / ST GERTRUDE STRAAT (2 - 4)

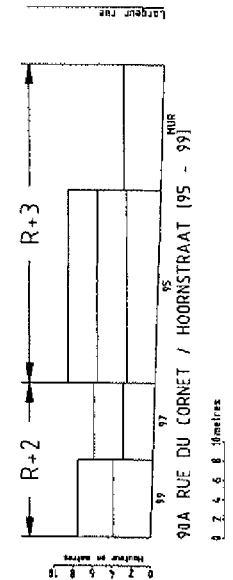
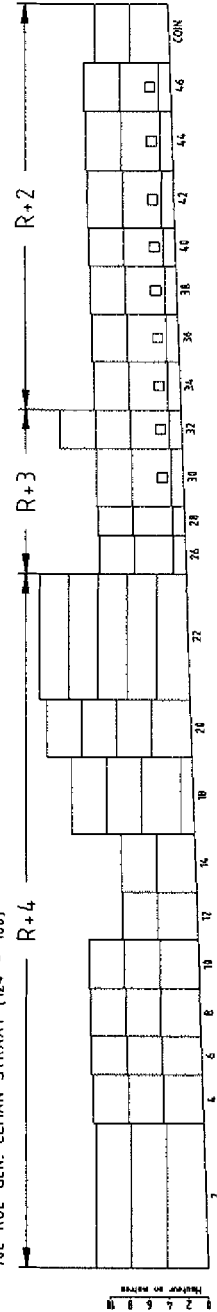
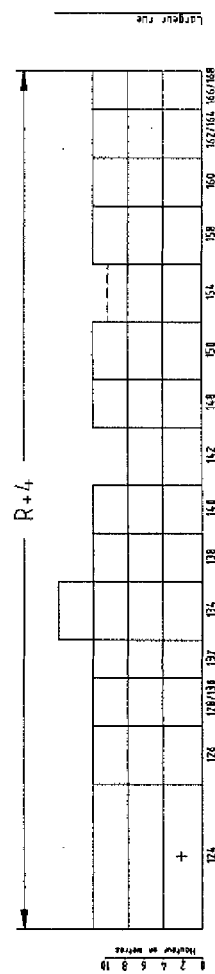
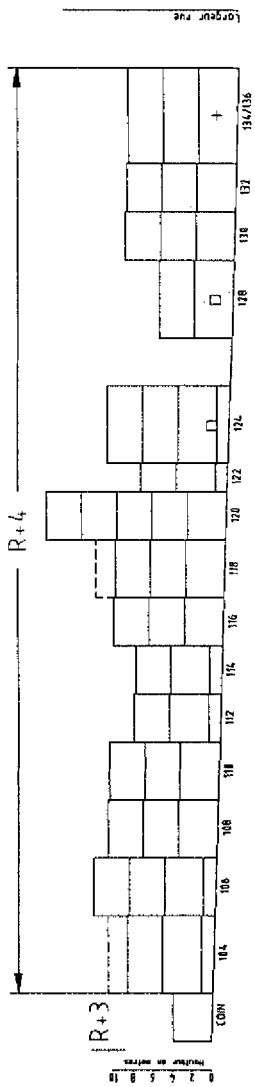


89B RUE JONNIAUX STRAAT (2 - 40)

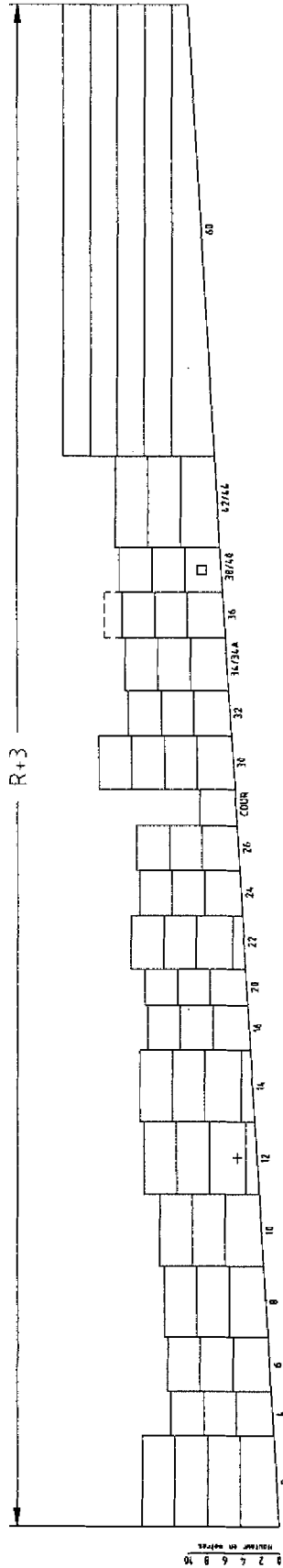
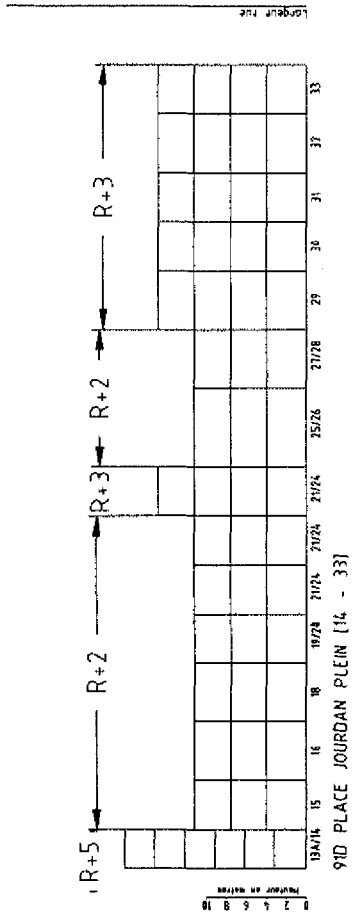


89A RUE DU CORNET / HOORNSTRAAT (103 - 121)

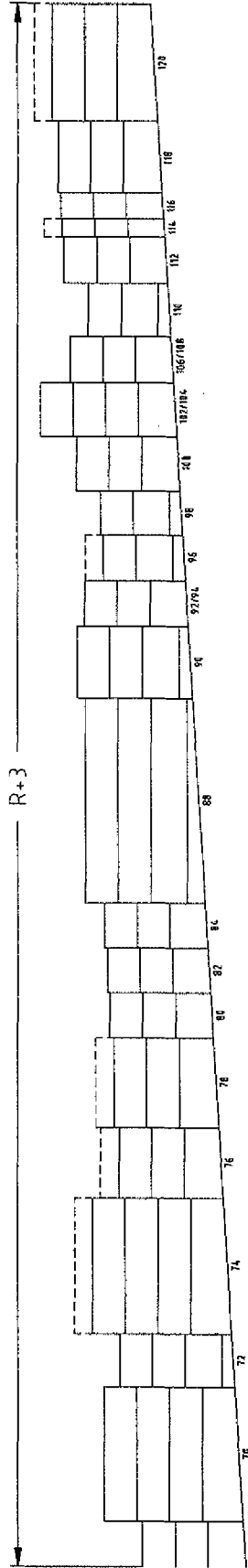
ILOT / BLOK 90



ILOT / BLOK 91

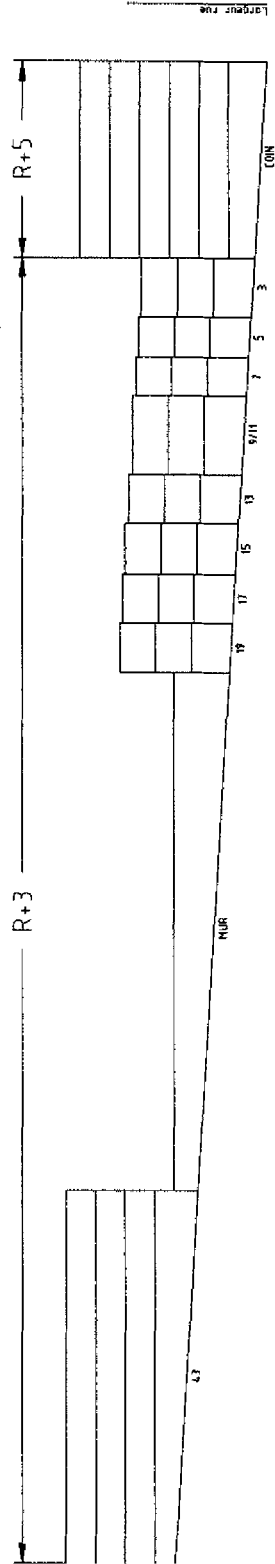
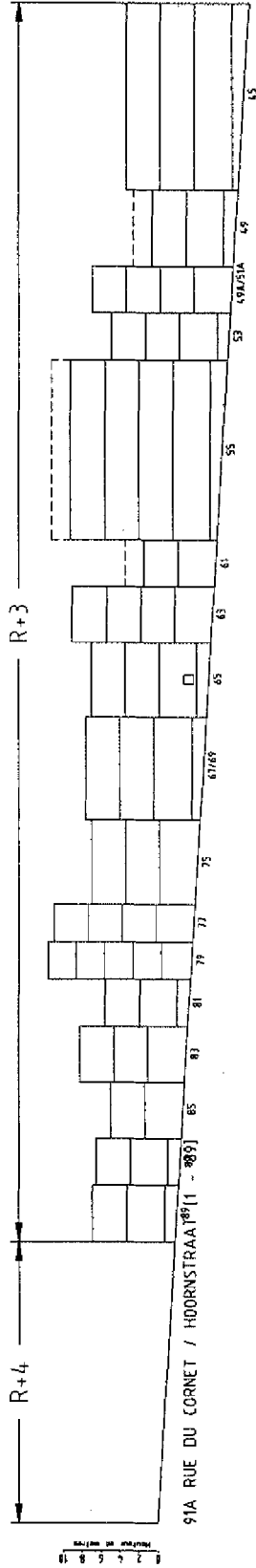
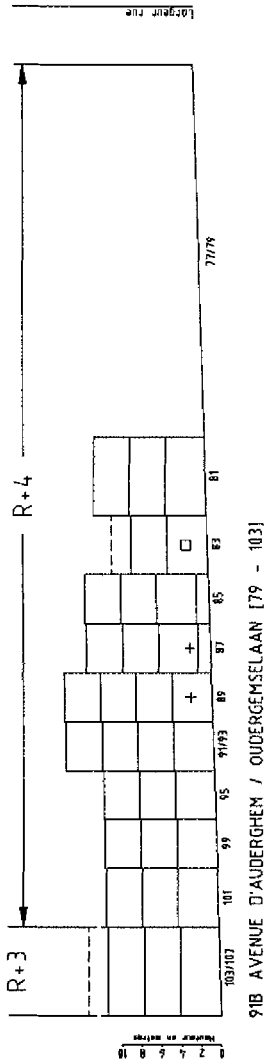


91C RUE GEN. LEMAN STRAAT (2 - 120)

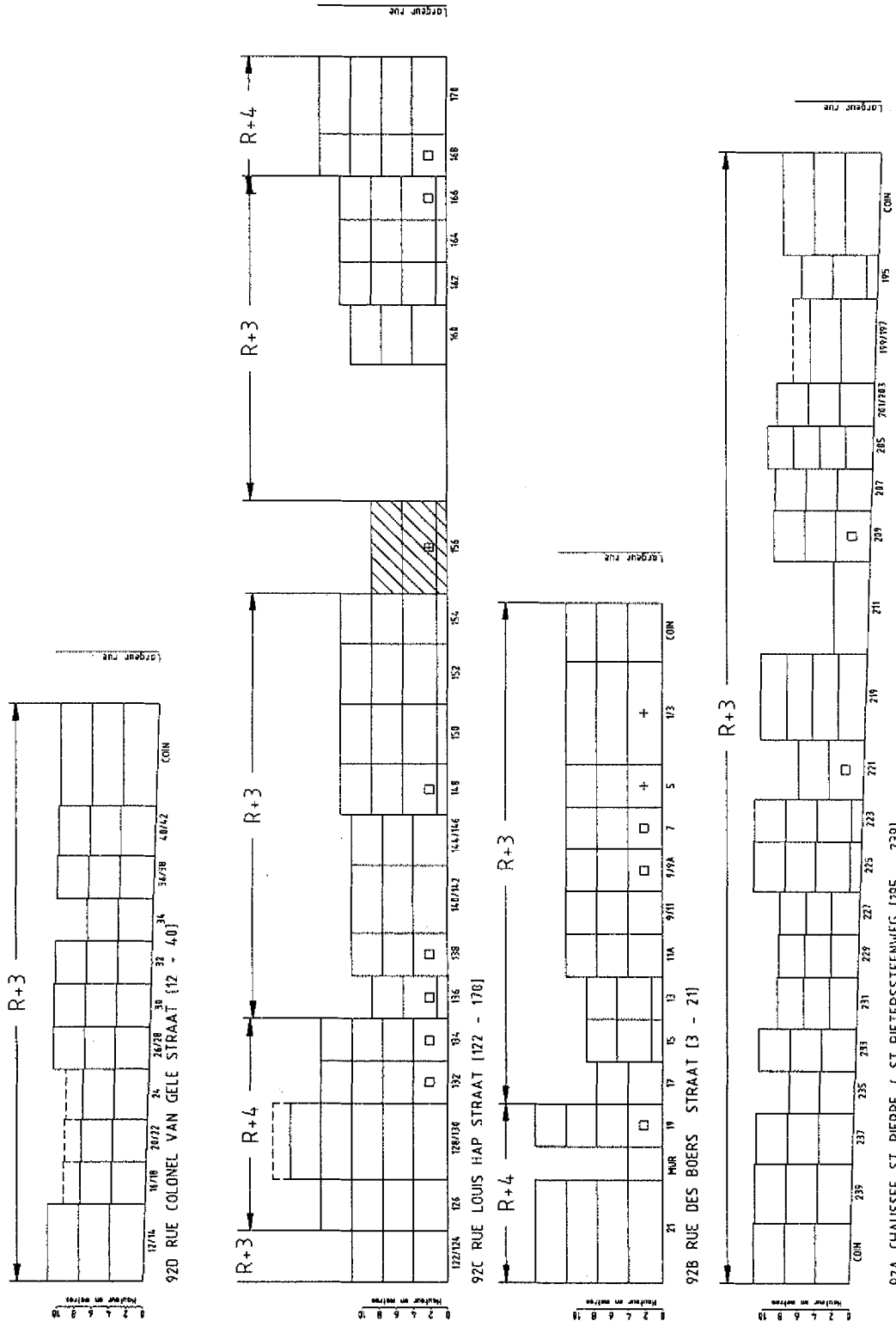


SUITE RUE GEN. LEMAN STRAAT Vervolg

SUITE ILOT 91
BLOK 91 VERVOLG

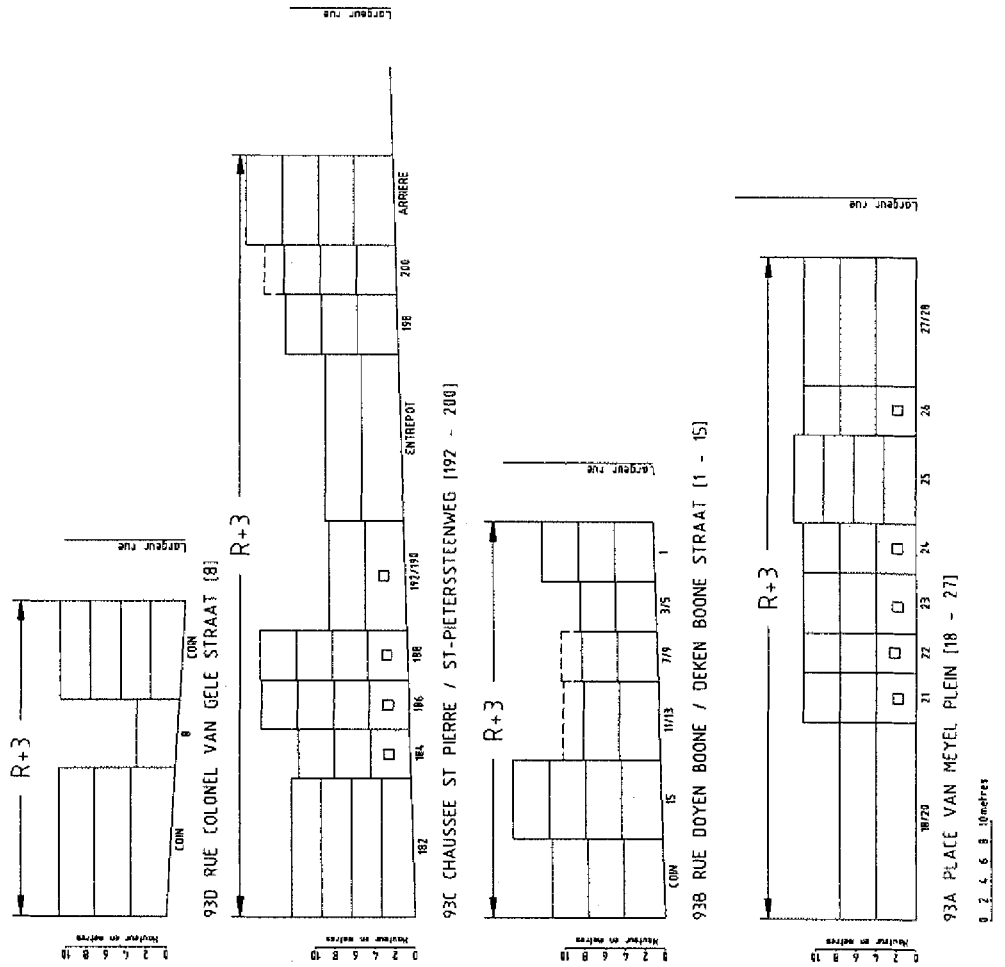


ILOT / BLOK 92

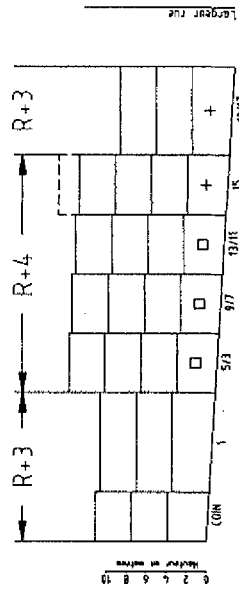


0, 2, 4, 6, 8, 10 metres

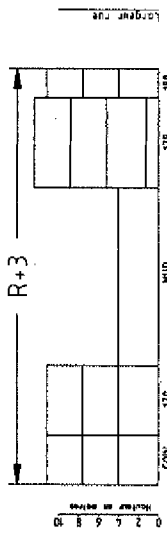
ILOT / BLOK 93



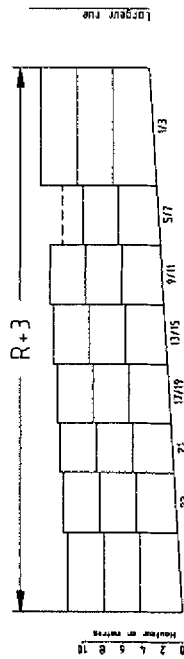
ILOT / BLOK 94



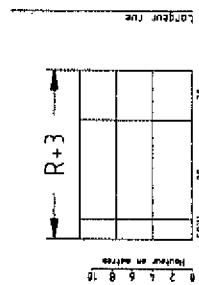
94D RUE ALBERT MEURIEE STRAAT (1 - 19)



94C CHAUSSEE ST PIERRE / ST-PIETERSSTENWEG (170 - 180)



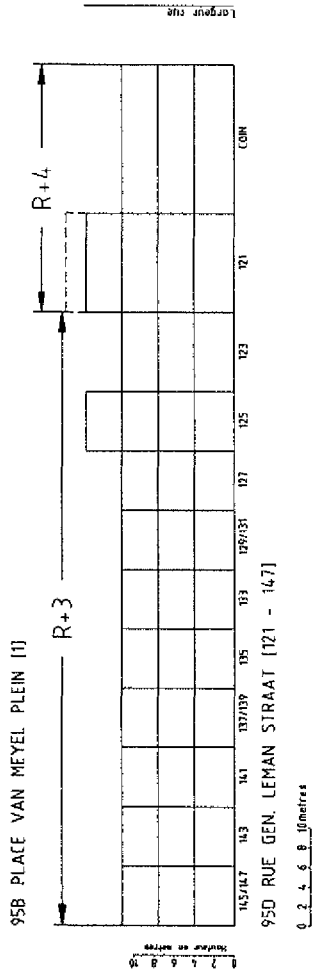
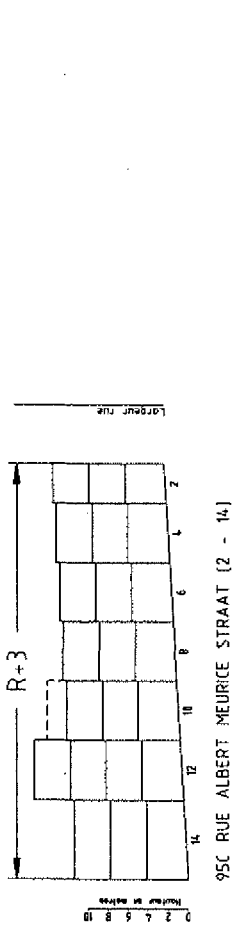
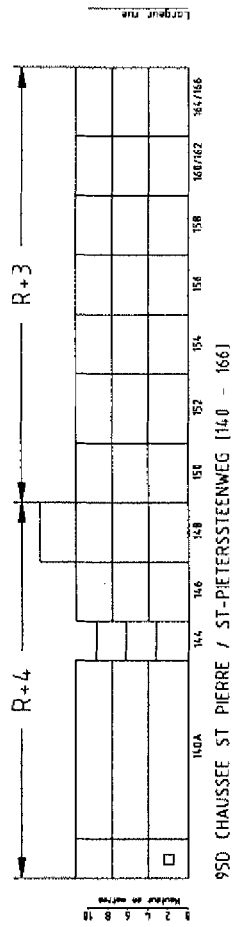
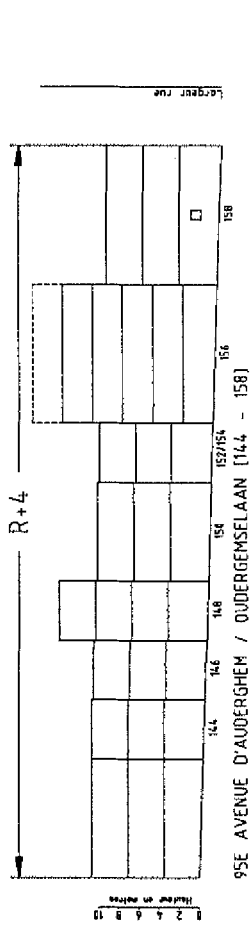
94B RUE COLONEL VAN GELE STRAAT (1 - 25)



94A PLACE VAN MEYEL PLEIN (31 - 33)


0 2 4 6 8 10 mètrè

ILOT / BLOK 95

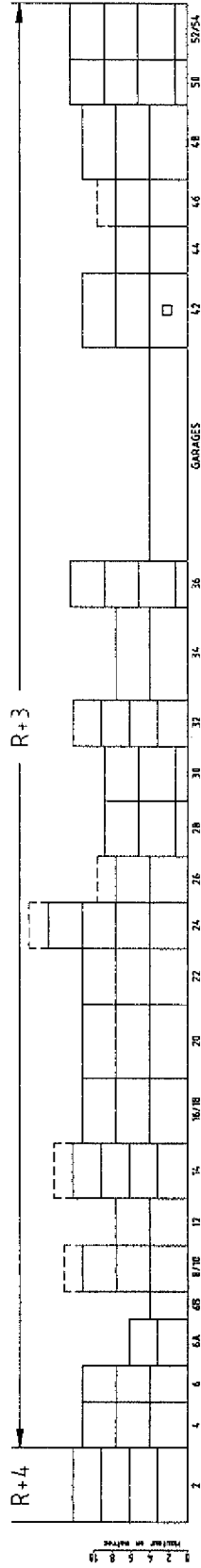


0 2 4 6 8 10 metres

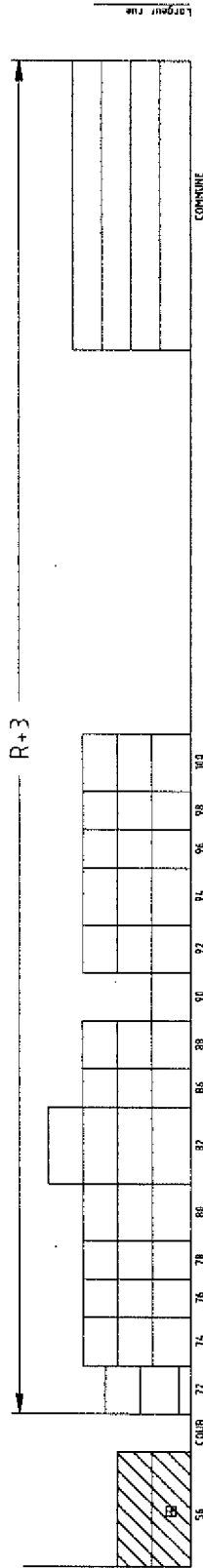
ILOT / BLOK 96



96D PLACE JOURDAN PLEIN [34]




96C CHAUSSEE ST PIERRE / ST-PIETERSSTEENWEG (2 - 100)

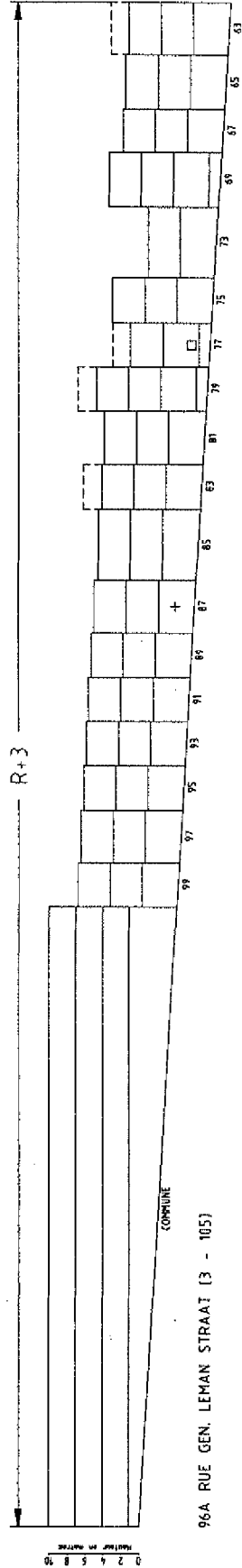


SUITE CHAUSSEE ST PIERRE / ST-PIETERSSTEENWEG VERVOLG

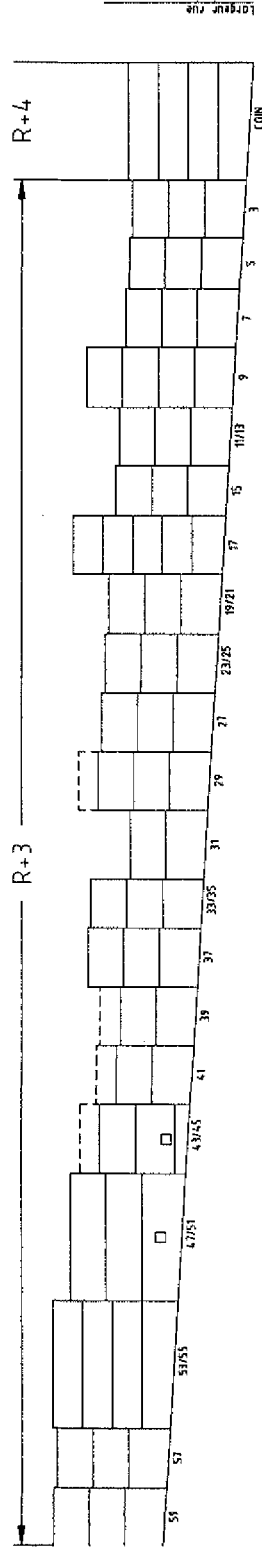
SUITE ILOT 96
BLOK 96 VERVOLG



96B AVENUE D'AUDERCHER / DUDERGEMSELAAN (113 - 117)


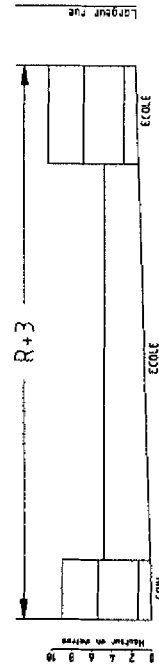
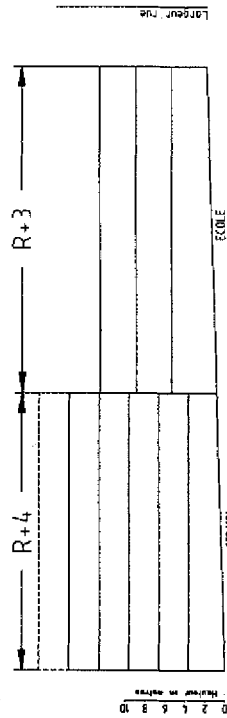
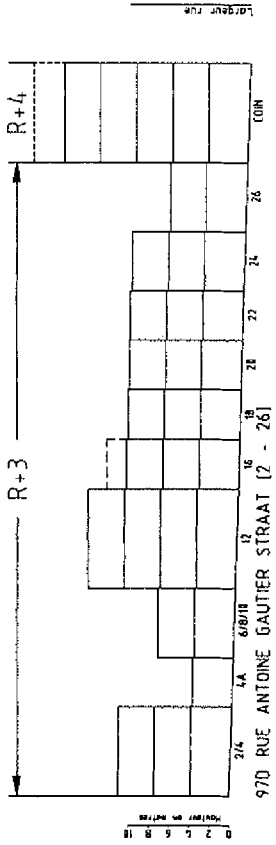


96A RUE GEN. LEMAN STRAAT (3 - 105)



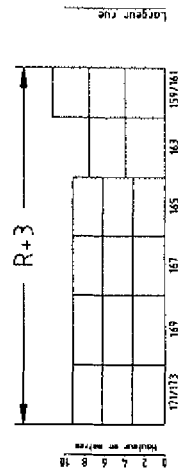
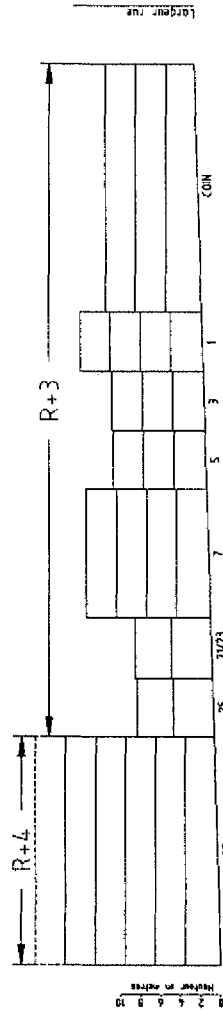
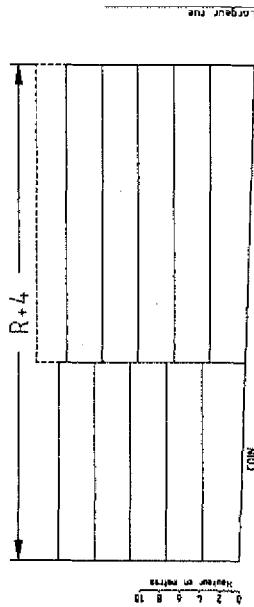
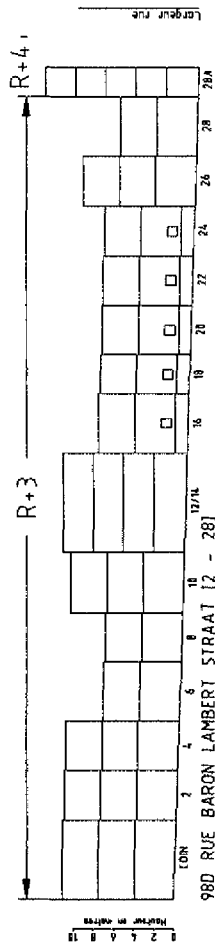
SUITE RUE GEN. LEMAN STRAAT VERVOLG

ILOT / BLOK 97



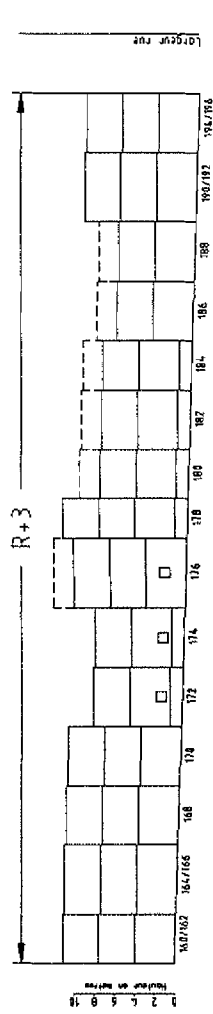
0 2 4 6 8 10 meters

ILOT / BLOK 98

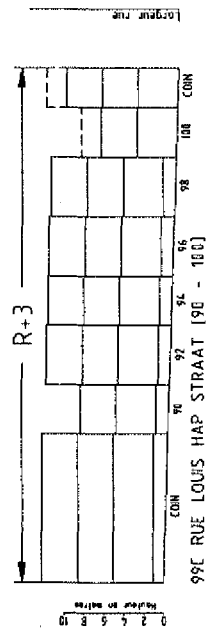


0.2.4.6.8.10mètres

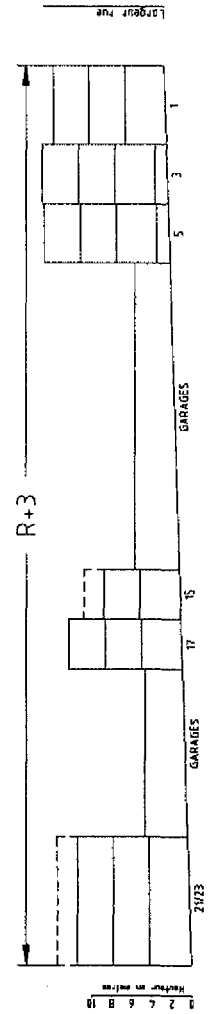
ILOT / BLOK 99



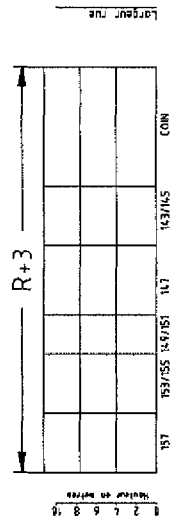
99D AVENUE D'AUDERGHEM / OUDERGEMSELAAN (160 - 196)



99E RUE LOUIS HAP STRAAT (96 - 100)



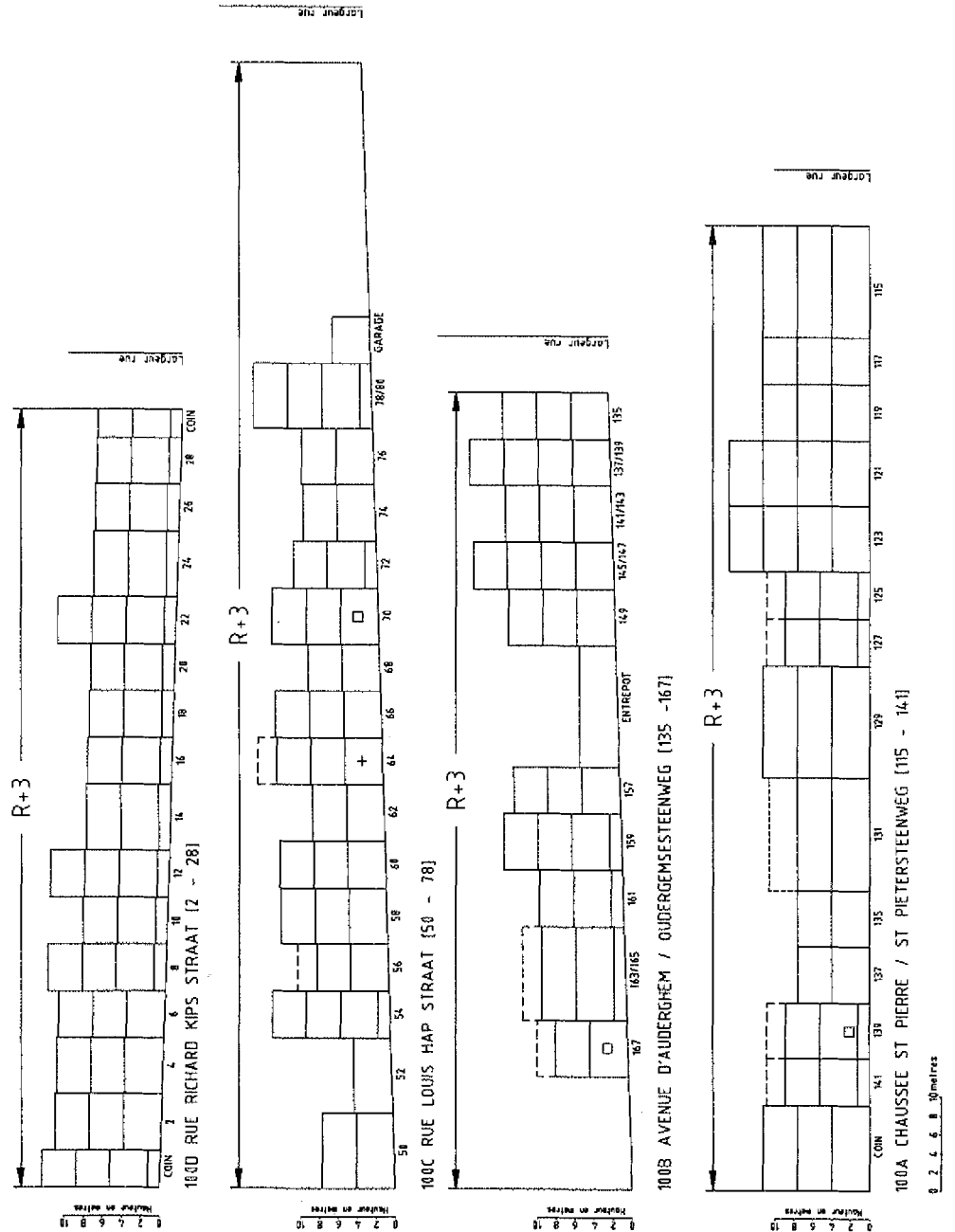
99B RUE BARON LAMBERT STRAAT (1 - 23)



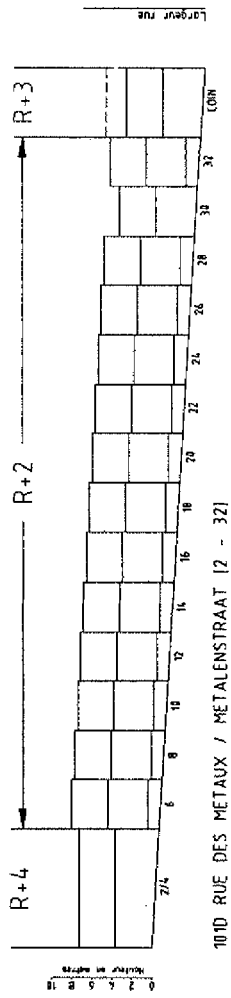
99A CHAUSSEE SAINT PIERRE / ST-PIERTERSSTEENWEG (143 - 157)

0. 2. 4. 6. 8. 10. mètres

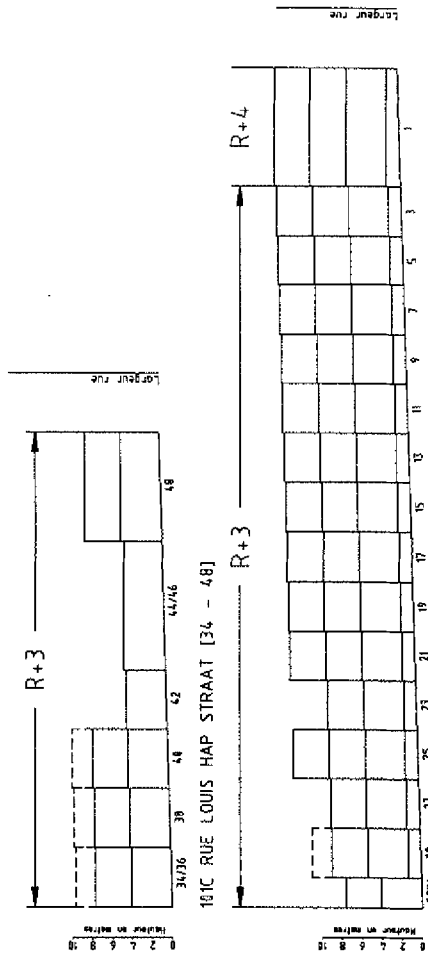
ILOT / BLOK 100



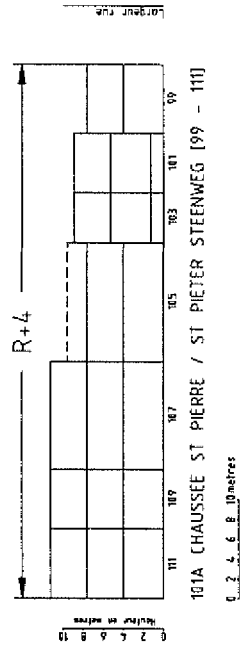
ILOT / BLOK 101



101D RUE DES METAUX / METALENSTRAAT [2 - 32]



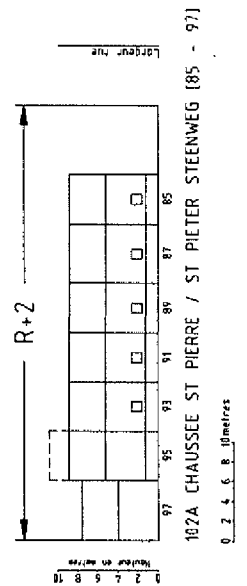
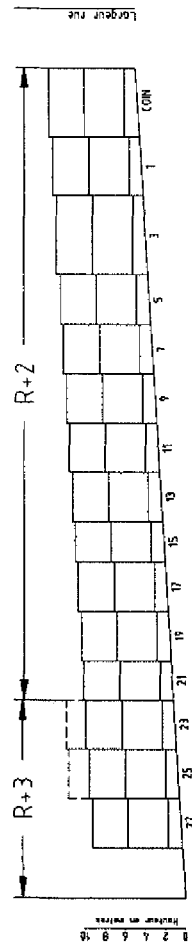
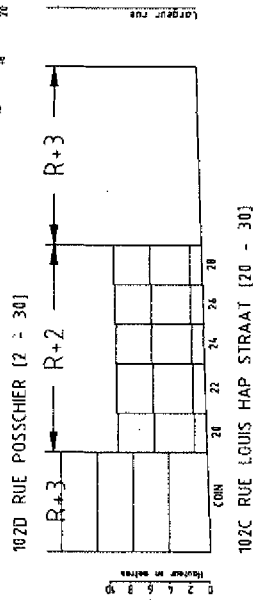
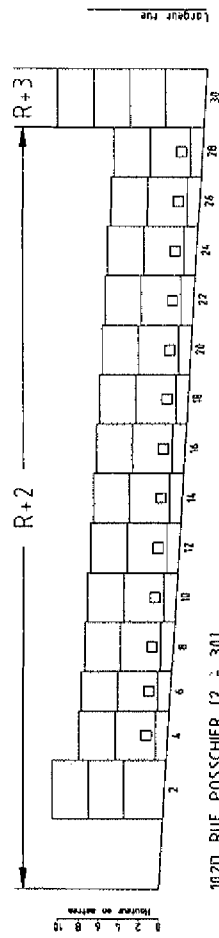
101C RUE LOUIS HAP STRAAT [34 - 48]



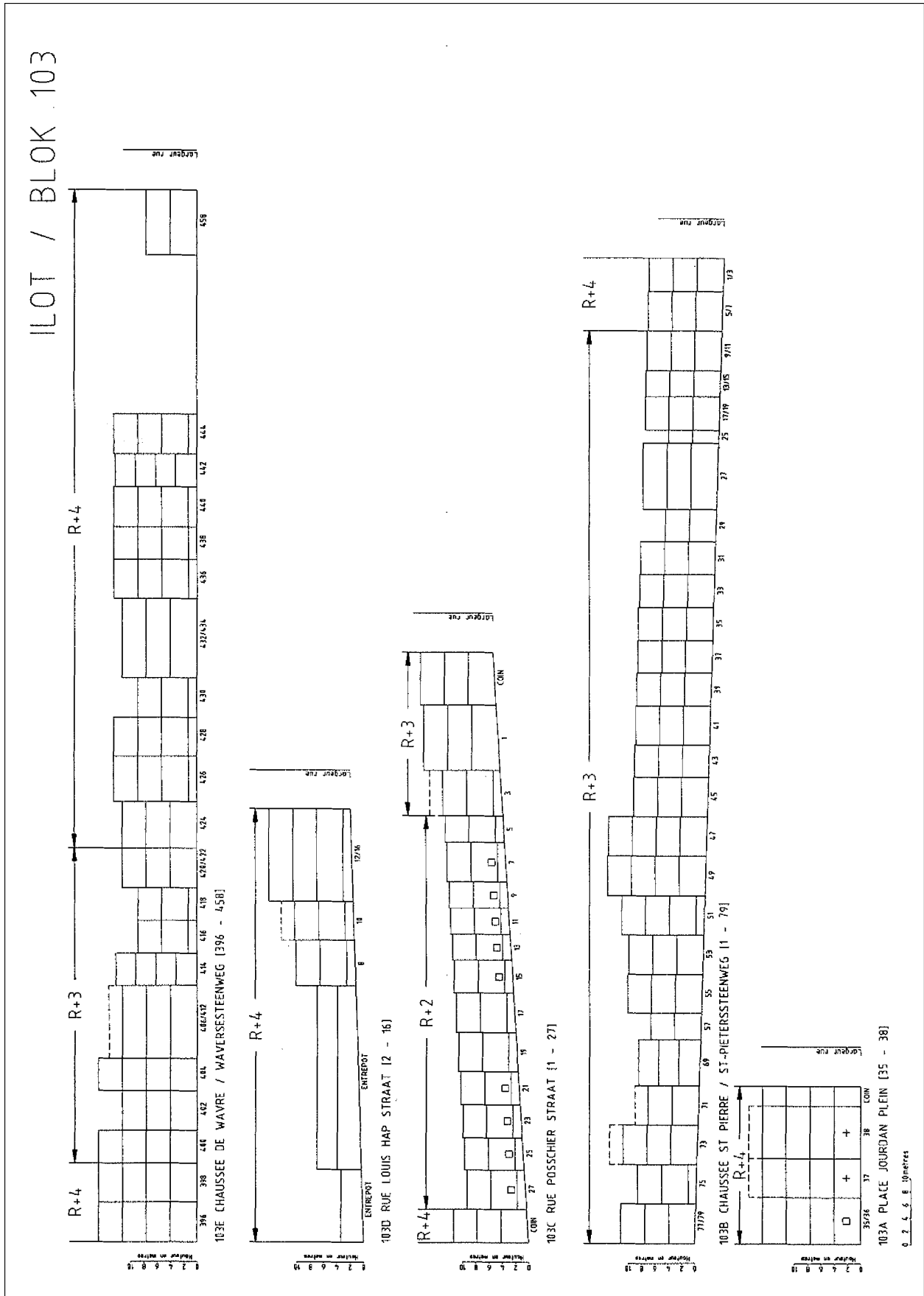
101A CHAUSSEE ST PIERRE / ST PIETER STEENWEG [99 - 111]

0 2 4 6 8 10

ILOT / BLOK 102



0 2 4 6 8 10 metres



Gezien om te worden gevoegd bij het besluit van de Executieve van 27 februari 1992.

Vu pour être annexé à l'arrêté de l'Exécutif du 27 février 1992.

De Minister-Voorzitter,

Ch. PICQUE

Le Ministre-Président,

Ch. PICQUE

ANNEXE 3 : Liste des immeubles de qualité architecturale remarquable.
BIJLAGE 3 : Lijst van de gebouwen met opmerkelijke architecturale kwaliteiten

Ville de Bruxelles

(Zie Nederlandse lijst op bladzijde 6)

Nom de rue	Numéro de police	Classe
ABDICATION (RUE DE L')	4	3
ABDICATION (RUE DE L')	31	2
AMBIORIX (SQUARE)	6	3
AMBIORIX (SQUARE)	10	2
AMBIORIX (SQUARE)	11	1
AMBIORIX (SQUARE)	12	2
AMBIORIX (SQUARE)	7	2
AMBIORIX (SQUARE)	13	2
AMBIORIX (SQUARE)	43	3
AMBIORIX (SQUARE)	44	3
AMBIORIX (SQUARE)	45	3
AMBIORIX (SQUARE)	46a	2
AMBIORIX (SQUARE)	47	2
AMBIORIX (SQUARE)	48	2
AMBIORIX (SQUARE)	49	2
AMBIORIX (SQUARE)	49a	2
ARCHIMEDE (RUE)	34	3
ARCHIMEDE (RUE)	38	3
ARCHIMEDE (RUE)	40	3
ARCHIMEDE (RUE)	61	3
ARCHIMEDE (RUE)	63	3
ARCHIMEDE (RUE)	65	3
ARCHIMEDE (RUE)	67	3
ARCHIMEDE (RUE)	69	3
BODUOGNAT (RUE)	14	1
BEFFROI (RUE DU)	12	3
BERCEAU (RUE DU)	19	3
BERCEAU (RUE DU)	21	3
BERCEAU (RUE DU)	23	3
BERCEAU (RUE DU)	25	3
BERCEAU (RUE DU)	27	3
BERCEAU (RUE DU)	29	3
BORDIAU (RUE)	7	3
BORDIAU (RUE)	9	3
BRABANCONNE (AVENUE DE LA)	4	2
BRABANCONNE (AVENUE DE LA)	6	3
BRABANCONNE (AVENUE DE LA)	7	3
BRABANCONNE (AVENUE DE LA)	9	3
BRABANCONNE (AVENUE DE LA)	12	3
BRABANCONNE (AVENUE DE LA)	17	3
BRABANCONNE (AVENUE DE LA)	26	3
BRABANCONNE (AVENUE DE LA)	27	3
BRABANCONNE (AVENUE DE LA)	28	3
BRABANCONNE (AVENUE DE LA)	29	3
BRABANCONNE (AVENUE DE LA)	30	3
BRABANCONNE (AVENUE DE LA)	31	3
BRABANCONNE (AVENUE DE LA)	44	3
BRABANCONNE (AVENUE DE LA)	49	3
BRABANCONNE (AVENUE DE LA)	50	3
BRABANCONNE (AVENUE DE LA)	52	3
BRABANCONNE (AVENUE DE LA)	53	3
BRABANCONNE (AVENUE DE LA)	54	3

BRABANCONNE (AVENUE DE LA)	57	3
BRABANCONNE (AVENUE DE LA)	66	3
BRABANCONNE (AVENUE DE LA)	68	3
BRABANCONNE (AVENUE DE LA)	72	3
BRABANCONNE (AVENUE DE LA)	74	3
BRABANCONNE (AVENUE DE LA)	76	3
CARDINAL (RUE DU)	44	3
CARDINAL (RUE DU)	46	2
CARDINAL (RUE DU)	48	3
CARDINAL (RUE DU)	50	3
CARDINAL (RUE DU)	52	3
CARDINAL (RUE DU)	53	3
CARDINAL (RUE DU)	55	3
CHARLEMAGNE (BOULEVARD)	21	3
CHARLEMAGNE (BOULEVARD)	23	3
CHARLEMAGNE (BOULEVARD)	27	3
CHARLEMAGNE (BOULEVARD)	29	3
CHARLEMAGNE (BOULEVARD)	31	3
CHARLEMAGNE (BOULEVARD)	33	3
CHARLEMAGNE (BOULEVARD)	37	3
CHARLES MARTEL (RUE)	33	2
CHARLES MARTEL (RUE)	35	3
CHARLES MARTEL (RUE)	37	3
CHARLES-QUINT (RUE)	78	3
CHARLES-QUINT (RUE)	91	3
CHARLES-QUINT (RUE)	96	3
CHARLES-QUINT (RUE)	103	3
CHARLES-QUINT (RUE)	126	3
CHARLES-QUINT (RUE)	128	3
CLOVIS (BOULEVARD)	2a	3
CLOVIS (BOULEVARD)	4	3
CLOVIS (BOULEVARD)	12	3
CLOVIS (BOULEVARD)	14	3
CLOVIS (BOULEVARD)	15	2
CLOVIS (BOULEVARD)	16	3
CLOVIS (BOULEVARD)	17	3
CLOVIS (BOULEVARD)	18	3
CLOVIS (BOULEVARD)	22	3
CLOVIS (BOULEVARD)	26	3
CLOVIS (BOULEVARD)	27	3
CLOVIS (BOULEVARD)	49a	3
CLOVIS (BOULEVARD)	51	3
CLOVIS (BOULEVARD)	79	3
CLOVIS (BOULEVARD)	85	1
CONFEDERES (RUE DES)	21	3
CONFEDERES (RUE DES)	32	3
CONFEDERES (RUE DES)	53	3
CONFEDERES (RUE DES)	56	3
CONFEDERES (RUE DES)	116	3
CONFEDERES (RUE DES)	118	3
CONFEDERES (RUE DES)	122	3
CONFEDERES (RUE DES)	123	2
CONFEDERES (RUE DES)	140	3
DE VINCI LEONARD (RUE)	2	1
DE VINCI LEONARD (RUE)	20a	3
DE VINCI LEONARD (RUE)	28	3
DE VINCI LEONARD (RUE)	34	3
DE VINCI LEONARD (RUE)	44	3
DE VINCI LEONARD (RUE)	46	3
DEUX EGLISES (RUE DES)	61	3
DEUX EGLISES (RUE DES)	63	3
DEUX EGLISES (RUE DES)	65	3
DEUX EGLISES (RUE DES)	67	3

DEUX EGLISES (RUE DES)	69	3
DEUX EGLISES (RUE DES)	73a	3
EBURONS (RUE DES)	27	3
EBURONS (RUE DES)	52	2
EBURONS (RUE DES)	54	3
EBURONS (RUE DES)	55	3
EBURONS (RUE DES)	56	3
EBURONS (RUE DES)	63	3
EBURONS (RUE DES)	64	3
EBURONS (RUE DES)	66	1
ECUELLE (RUE DE L')	7	3
ETENDARD (RUE DE L')	5	3
ETENDARD (RUE DE L')	7	3
FRANKLIN (RUE)	18	3
FRANKLIN (RUE)	20	3
FRANKLIN (RUE)	22	2
FRANKLIN (RUE)	31	3
FRANKLIN (RUE)	50	3
FRANKLIN (RUE)	76	3
FRANKLIN (RUE)	106	3
FRANKLIN (RUE)	108	3
FRANKLIN (RUE)	110	3
FRANKLIN (RUE)	112	3
FRANKLIN (RUE)	114	3
FRANKLIN (RUE)	116	3
FRANKLIN (RUE)	118	3
FRANKLIN (RUE)	120	3
FRANKLIN (RUE)	122	3
FRANKLIN (RUE)	126	3
FRANKLIN (RUE)	157	3
FULTON (RUE)	16	3
GRAVELINES (RUE DE)	16	3
GRAVELINES (RUE DE)	39	2
GRAVELINES (RUE DE)	50	3
GRAVELINES (RUE DE)	52	3
GRAVELINES (RUE DE)	54	3
GRAVELINES (RUE DE)	55	3
GRAVELINES (RUE DE)	56	3
GRAVELINES (RUE DE)	58	3
GRAVELINES (RUE DE)	60	3
GUEUX (PLACE DES)	11	3
GUEUX (PLACE DES)	12	3
GUEUX (PLACE DES)	13	3
GUEUX (PLACE DES)	5a	3
GUEUX (PLACE DES)	9	3
GUTENBERG (SQUARE)	5	2
GUTENBERG (SQUARE)	6	3
GUTENBERG (SQUARE)	7	2
GUTENBERG (SQUARE)	8	3
GUTENBERG (SQUARE)	9	3
GUTENBERG (SQUARE)	12	3
GUTENBERG (SQUARE)	13	3
GUTENBERG (SQUARE)	14	3
GUTENBERG (SQUARE)	15	3
GUTENBERG (SQUARE)	16	2
GUTENBERG (SQUARE)	17	3
HOBBEMA (RUE)	23	3
HOBBEMA (RUE)	37	3
HOBBEMA (RUE)	39	3
HOBBEMA (RUE)	43	3
HOBBEMA (RUE)	45	3
HOBBEMA (RUE)	47	3
HOBBEMA (RUE)	49	3

HOBBEMA (RUE)	51	3
HOBBEMA (RUE)	53	3
INQUISITION (RUE DE L')	21	3
INQUISITION (RUE DE L')	25	3
JENNEVAL (RUE)	2	3
JENNEVAL (RUE)	6	3
JENNEVAL (RUE)	10	3
JENNEVAL (RUE)	13	3
JENNEVAL (RUE)	15	3
JENNEVAL (RUE)	55	3
LE CORREGE (RUE)	22	3
LE CORREGE (RUE)	35	1
LE CORREGE (RUE)	73	3
LE TINTORET (RUE)	2	3
LE TINTORET (RUE)	2a	3
LE TINTORET (RUE)	4	3
LE TINTORET (RUE)	11	3
LE TINTORET (RUE)	13	3
LE TINTORET (RUE)	32	3
LE TITIEN (RUE)	19	3
LE TITIEN (RUE)	20	3
LE TITIEN (RUE)	21	3
LE TITIEN (RUE)	23b	3
LE TITIEN (RUE)	26	3
LE TITIEN (RUE)	49	3
LE TITIEN (RUE)	51	3
LE TITIEN (RUE)	53	3
LE TITIEN (RUE)	55	3
LEYS (RUE)	23	3
LEYS (RUE)	25	3
LEYS (RUE)	29	3
LEYS (RUE)	31	3
LEYS (RUE)	33	3
LEYS (RUE)	34	3
LEYS (RUE)	36	3
LIVINGSTONE (AVENUE)	33a	2
LUTHER (RUE)	28a	2
MARIE LOUISE (SQUARE)	41	3
MARIE LOUISE (SQUARE)	42	2
MARIE LOUISE (SQUARE)	43	2
MARIE LOUISE (SQUARE)	45	3
MARIE LOUISE (SQUARE)	46	3
MARIE LOUISE (SQUARE)	47	2
MARIE LOUISE (SQUARE)	48	2
MARIE LOUISE (SQUARE)	55	3
MARIE LOUISE (SQUARE)	57	3
MARIE LOUISE (SQUARE)	63	3
MARIE LOUISE (SQUARE)	64	2
MARIE LOUISE (SQUARE)	65	3
MARIE LOUISE (SQUARE)	66	3
MARIE LOUISE (SQUARE)	67	2
MARIE LOUISE (SQUARE)	68	3
MARIE LOUISE (SQUARE)	69	2
MARIE LOUISE (SQUARE)	71	2
MARIE LOUISE (SQUARE)	72	2
MARIE LOUISE (SQUARE)	73	2
MARIE LOUISE (SQUARE)	74	2
MARIE LOUISE (SQUARE)	75	2
MARIE LOUISE (SQUARE)	76	2
MARIE LOUISE (SQUARE)	77	2
MARIE LOUISE (SQUARE)	78	2
MARIE LOUISE (SQUARE)	79	2
MARTEAU (RUE)	56	3

MARTEAU (RUE)	72a	2
MARTEAU (RUE)	78	3
MICHELANGE (RUE)	7	3
MICHELANGE (RUE)	8	2
MICHELANGE (RUE)	9	3
MICHELANGE (RUE)	10	2
MICHELANGE (RUE)	11	3
MICHELANGE (RUE)	12	3
MICHELANGE (RUE)	14	3
MICHELANGE (RUE)	15	3
MICHELANGE (RUE)	16	3
MICHELANGE (RUE)	17	3
MICHELANGE (RUE)	19	3
MICHELANGE (RUE)	20	3
MICHELANGE (RUE)	21	3
MICHELANGE (RUE)	22	3
MICHELANGE (RUE)	23	3
MICHELANGE (RUE)	24	3
MICHELANGE (RUE)	27	3
MICHELANGE (RUE)	28	3
MICHELANGE (RUE)	29	3
MICHELANGE (RUE)	30	3
MICHELANGE (RUE)	31	3
MICHELANGE (RUE)	33	3
MICHELANGE (RUE)	35	3
MICHELANGE (RUE)	36	3
MICHELANGE (RUE)	38	3
MICHELANGE (RUE)	40	3
MICHELANGE (RUE)	56	3
MICHELANGE (RUE)	58	3
MICHELANGE (RUE)	59	3
MICHELANGE (RUE)	60	2
MICHELANGE (RUE)	62	3
MICHELANGE (RUE)	63	3
MICHELANGE (RUE)	65	3
MICHELANGE (RUE)	66	3
MICHELANGE (RUE)	68	3
MICHELANGE (RUE)	72	3
MICHELANGE (RUE)	74	3
MICHELANGE (RUE)	76	3
MICHELANGE (RUE)	80	2
MICHELANGE (RUE)	82	3
MICHELANGE (RUE)	84	3
MICHELANGE (RUE)	86	2
MURILLO (RUE)	15	3
MURILLO (RUE)	25	3
MURILLO (RUE)	27	3
MURILLO (RUE)	35	3
NEWTON (RUE)	1	3
NEWTON (RUE)	5	3
NEWTON (RUE)	13	3
NEWTON (RUE)	15	3
NEWTON (RUE)	17	3
NEWTON (RUE)	19	3
NEWTON (RUE)	21	2
NEWTON (RUE)	23	3
NEWTON (RUE)	25	3
NOYER (RUE DU)	55	3
NOYER (RUE DU)	261	3
NOYER (RUE DU)	263	3
ORTELIUS (RUE)	2	3
ORTELIUS (RUE)	4	3
ORTELIUS (RUE)	10	3

ORTELIUS (RUE)	14	2
ORTELIUS (RUE)	16	3
ORTELIUS (RUE)	18	3
ORTELIUS (RUE)	20	3
PACIFICATION (RUE DE LA)	64	2
PALMERSTON (AVENUE)	2	1
PALMERSTON (AVENUE)	3a	1
PALMERSTON (AVENUE)	4	1
PALMERSTON (AVENUE)	7	3
PALMERSTON (AVENUE)	9	2
PALMERSTON (AVENUE)	11	2
PALMERSTON (AVENUE)	13	2
PALMERSTON (AVENUE)	14	2
PALMERSTON (AVENUE)	15	2
PALMERSTON (AVENUE)	16	2
PALMERSTON (AVENUE)	17	2
PALMERSTON (AVENUE)	18	1
PALMERSTON (AVENUE)	19	2
PALMERSTON (AVENUE)	20	1
PALMERSTON (AVENUE)	21	2
PALMERSTON (AVENUE)	22	2
PALMERSTON (AVENUE)	23	2
PALMERSTON (AVENUE)	24	2
PALMERSTON (AVENUE)	25	2
PALMERSTON (AVENUE)	26	2
PALMERSTON (AVENUE)	27	2
PATRIOTES (RUE DES)	14	3
PATRIOTES (RUE DES)	29	3
PATRIOTES (RUE DES)	32	3
PATRIOTES (RUE DES)	34	3
PATRIOTES (RUE DES)	39	3
PAVIE (RUE DE)	11	3
PAVIE (RUE DE)	13	3
PAVIE (RUE DE)	17	3
PAVIE (RUE DE)	19	3
PAVIE (RUE DE)	21	3
PAVIE (RUE DE)	23	3
PAVIE (RUE DE)	25	3
PAVIE (RUE DE)	27	3
PAVIE (RUE DE)	32	3
PAVIE (RUE DE)	34	3
PAVIE (RUE DE)	36	3
PAVIE (RUE DE)	38	3
PAVIE (RUE DE)	44	3
PAVIE (RUE DE)	46	3
PHILIPPE LE BON (RUE)	46	3
PHILIPPE LE BON (RUE)	48	3
PHILIPPE LE BON (RUE)	50	3
PHILIPPE LE BON (RUE)	51	3
PHILIPPE LE BON (RUE)	52	3
PHILIPPE LE BON (RUE)	53	3
PHILIPPE LE BON (RUE)	54	3
PHILIPPE LE BON (RUE)	55	3
PHILIPPE LE BON (RUE)	56	3
PHILIPPE LE BON (RUE)	58	3
PHILIPPE LE BON (RUE)	60	3
PHILIPPE LE BON (RUE)	62	3
PHILIPPE LE BON (RUE)	64	3
PHILIPPE LE BON (RUE)	66	3
PHILIPPE LE BON (RUE)	68	2
PHILIPPE LE BON (RUE)	70	2
REMBRANDT (RUE)	33	3
RENAISSANCE (AVENUE DE LA)	1	3

RENAISSANCE (AVENUE DE LA)	45	3
RENAISSANCE (AVENUE DE LA)	46	3
RENAISSANCE (AVENUE DE LA)	47	3
RENAISSANCE (AVENUE DE LA)	51	3
SPA (RUE DE)	46a	3
SPA (RUE DE)	48	3
SPA (RUE DE)	51	3
SPA (RUE DE)	59	3
SPA (RUE DE)	63	3
SAINT QUENTIN (RUE)	30	1
SAINT QUENTIN (RUE)	32	2
SAINT QUENTIN (RUE)	49	3
SAINT QUENTIN (RUE)	55	3
SAINT QUENTIN (RUE)	59	3
SAINT QUENTIN (RUE)	65	3
SAINT QUENTIN (RUE)	67	3
STEVIN (RUE)	82	3
STEVIN (RUE)	84	3
STEVIN (RUE)	94	3
STEVIN (RUE)	130	3
TACITURNE (RUE DU)	43	3
TACITURNE (RUE DU)	45	3
TACITURNE (RUE DU)	47	3
TACITURNE (RUE DU)	49	2
TACITURNE (RUE DU)	51	3
TACITURNE (RUE DU)	58a	2
VAN CAMPENHOUT (RUE)	14	3
VAN CAMPENHOUT (RUE)	26	3
VAN CAMPENHOUT (RUE)	27	3
VAN CAMPENHOUT (RUE)	37	3
VAN CAMPENHOUT (RUE)	51	2
VAN CAMPENHOUT (RUE)	55	3
VAN CAMPENHOUT (RUE)	63	2
VAN CAMPENHOUT (RUE)	65	3
VAN CAMPENHOUT (RUE)	84	3
VAN OSTADE (RUE)	2	3
VAN OSTADE (RUE)	4	3
VAN OSTADE (RUE)	6	3
VAN OSTADE (RUE)	8	3
VAN OSTADE (RUE)	10	3
VAN OSTADE (RUE)	15	3
VAN OSTADE (RUE)	27	3
VERONESE (RUE)	5	3
VERONESE (RUE)	9	3
VERONESE (RUE)	13	3
VERONESE (RUE)	44a	3
VERONESE (RUE)	57	3
VERONESE (RUE)	63	3
VERONESE (RUE)	65	3
VERVIERS (RUE DE)	9	3
WAPPERS (RUE)	1a	3
WAPPERS (RUE)	3	3
WAPPERS (RUE)	5	3
WAPPERS (RUE)	7	3
WILSON (RUE J.W.)	13	3
WILSON (RUE J.W.)	15	3
WILSON (RUE J.W.)	17	3
WILSON (RUE J.W.)	24	3
WILSON (RUE J.W.)	42	3
WILSON (RUE J.W.)	78	3

Brussel stad

(Liste en français à la page 1)

Straatnaam	Politienummer	Klasse
AMBIORIXSQUARE	6	3
AMBIORIXSQUARE	7	2
AMBIORIXSQUARE	10	2
AMBIORIXSQUARE	11	1
AMBIORIXSQUARE	12	2
AMBIORIXSQUARE	13	2
AMBIORIXSQUARE	43	3
AMBIORIXSQUARE	44	3
AMBIORIXSQUARE	45	3
AMBIORIXSQUARE	46a	2
AMBIORIXSQUARE	47	2
AMBIORIXSQUARE	48	2
AMBIORIXSQUARE	49	2
AMBIORIXSQUARE	49a	2
ARCHIMEDESSTRAAT	34	3
ARCHIMEDESSTRAAT	38	3
ARCHIMEDESSTRAAT	40	3
ARCHIMEDESSTRAAT	61	3
ARCHIMEDESSTRAAT	63	3
ARCHIMEDESSTRAAT	65	3
ARCHIMEDESSTRAAT	67	3
ARCHIMEDESSTRAAT	69	3
BELFORTSTRAAT	12	3
BODUOGNATUSSTRAAT	14	1
BORDIAUSTRAT	7	3
BORDIAUSTRAT	9	3
BRABANCONNELAAN	4	2
BRABANCONNELAAN	6	3
BRABANCONNELAAN	7	3
BRABANCONNELAAN	9	3
BRABANCONNELAAN	12	3
BRABANCONNELAAN	17	3
BRABANCONNELAAN	26	3
BRABANCONNELAAN	27	3
BRABANCONNELAAN	28	3
BRABANCONNELAAN	29	3
BRABANCONNELAAN	30	3
BRABANCONNELAAN	31	3
BRABANCONNELAAN	44	3
BRABANCONNELAAN	49	3
BRABANCONNELAAN	50	3
BRABANCONNELAAN	52	3
BRABANCONNELAAN	53	3
BRABANCONNELAAN	54	3
BRABANCONNELAAN	57	3
BRABANCONNELAAN	66	3
BRABANCONNELAAN	68	3
BRABANCONNELAAN	72	3
BRABANCONNELAAN	74	3
BRABANCONNELAAN	76	3
CLOVISLAAN	2a	3
CLOVISLAAN	4	3
CLOVISLAAN	12	3
CLOVISLAAN	14	3
CLOVISLAAN	15	2
CLOVISLAAN	16	3

CLOVISLAAN	17	3
CLOVISLAAN	18	3
CLOVISLAAN	22	3
CLOVISLAAN	26	3
CLOVISLAAN	27	3
CLOVISLAAN	49a	3
CLOVISLAAN	51	3
CLOVISLAAN	79	3
CLOVISLAAN	85	1
CORREGIOSTRAAT	22	3
CORREGIOSTRAAT	35	1
CORREGIOSTRAAT	73	3
EBURONENSTRAAT	27	3
EBURONENSTRAAT	52	2
EBURONENSTRAAT	54	3
EBURONENSTRAAT	55	3
EBURONENSTRAAT	56	3
EBURONENSTRAAT	63	3
EBURONENSTRAAT	64	3
EBURONENSTRAAT	66	1
EEDGENOTENSTRAAT	21	3
EEDGENOTENSTRAAT	32	3
EEDGENOTENSTRAAT	53	3
EEDGENOTENSTRAAT	56	3
EEDGENOTENSTRAAT	116	3
EEDGENOTENSTRAAT	118	3
EEDGENOTENSTRAAT	122	3
EEDGENOTENSTRAAT	123	2
EEDGENOTENSTRAAT	140	3
FILIPS DE GOEDESTRAAT	46	3
FILIPS DE GOEDESTRAAT	48	3
FILIPS DE GOEDESTRAAT	50	3
FILIPS DE GOEDESTRAAT	51	3
FILIPS DE GOEDESTRAAT	52	3
FILIPS DE GOEDESTRAAT	53	3
FILIPS DE GOEDESTRAAT	54	3
FILIPS DE GOEDESTRAAT	55	3
FILIPS DE GOEDESTRAAT	56	3
FILIPS DE GOEDESTRAAT	28	3
FILIPS DE GOEDESTRAAT	60	3
FILIPS DE GOEDESTRAAT	62	3
FILIPS DE GOEDESTRAAT	64	3
FILIPS DE GOEDESTRAAT	66	3
FILIPS DE GOEDESTRAAT	68	2
FILIPS DE GOEDESTRAAT	70	2
FRANKLINSTRAAT	18	3
FRANKLINSTRAAT	20	3
FRANKLINSTRAAT	22	2
FRANKLINSTRAAT	31	3
FRANKLINSTRAAT	50	3
FRANKLINSTRAAT	76	3
FRANKLINSTRAAT	106	3
FRANKLINSTRAAT	110	3
FRANKLINSTRAAT	112	3
FRANKLINSTRAAT	114	3
FRANKLINSTRAAT	116	3
FRANKLINSTRAAT	118	3
FRANKLINSTRAAT	120	3
FRANKLINSTRAAT	122	3
FRANKLINSTRAAT	126	3
FRANKLINSTRAAT	157	3
FULTONSTRAAT	16	3
GEUZENPLEIN	5a	3

GEUZENPLEIN	9	3
GEUZENPLEIN	11	3
GEUZENPLEIN	12	3
GEUZENPLEIN	13	3
GREVELINGENSTRAAT	16	3
GREVELINGENSTRAAT	39	2
GREVELINGENSTRAAT	50	3
GREVELINGENSTRAAT	52	3
GREVELINGENSTRAAT	54	3
GREVELINGENSTRAAT	55	3
GREVELINGENSTRAAT	56	3
GREVELINGENSTRAAT	58	3
GREVELINGENSTRAAT	60	3
GUTENBERGSQUARE	5	2
GUTENBERGSQUARE	6	3
GUTENBERGSQUARE	7	2
GUTENBERGSQUARE	8	3
GUTENBERGSQUARE	9	3
GUTENBERGSQUARE	12	3
GUTENBERGSQUARE	13	3
GUTENBERGSQUARE	14	3
GUTENBERGSQUARE	15	3
GUTENBERGSQUARE	16	3
GUTENBERGSQUARE	17	2
HAMERSTRAAT	56	3
HAMERSTRAAT	72a	2
HAMERSTRAAT	78	3
HOBBEMASTRAAT	23	3
HOBBEMASTRAAT	37	3
HOBBEMASTRAAT	39	3
HOBBEMASTRAAT	43	3
HOBBEMASTRAAT	45	3
HOBBEMASTRAAT	47	3
HOBBEMASTRAAT	49	3
HOBBEMASTRAAT	51	3
HOBBEMASTRAAT	53	3
INQUISITIESTRAAT	21	3
INQUISITIESTRAAT	25	3
JENNEVALSTRAAT	2	3
JENNEVALSTRAAT	6	3
JENNEVALSTRAAT	10	3
JENNEVALSTRAAT	13	3
JENNEVALSTRAAT	15	3
JENNEVALSTRAAT	55	3
KARDINAALSSTRAAT	44	3
KARDINAALSSTRAAT	46	2
KARDINAALSSTRAAT	48	3
KARDINAALSSTRAAT	50	3
KARDINAALSSTRAAT	52	3
KARDINAALSSTRAAT	53	3
KARDINAALSSTRAAT	55	3
KAREL DE GROTELAAN	21	3
KAREL DE GROTELAAN	23	3
KAREL DE GROTELAAN	27	3
KAREL DE GROTELAAN	29	3
KAREL DE GROTELAAN	31	3
KAREL DE GROTELAAN	33	3
KAREL DE GROTELAAN	37	3
KAREL MARTELSTRAAT	33	2
KAREL MARTELSTRAAT	35	3
KAREL MARTELSTRAAT	37	3
KEIZER KARELSTRAAT	78	3
KEIZER KARELSTRAAT	91	3

KEIZER KARELSTRAAT	96	3
KEIZER KARELSTRAAT	103	3
KEIZER KARELSTRAAT	126	3
KEIZER KARELSTRAAT	128	3
LEONARDO DA VINCISTRAAT	20a	3
LEONARDO DA VINCISTRAAT	28	3
LEONARDO DA VINCISTRAAT	34	3
LEONARDO DA VINCISTRAAT	44	3
LEONARDO DA VINCISTRAAT	46	3
LEYSSTRAAT	23	3
LEYSSTRAAT	25	3
LEYSSTRAAT	29	3
LEYSSTRAAT	31	3
LEYSSTRAAT	33	3
LEYSSTRAAT	34	3
LEYSSTRAAT	36	3
LIVINGSTONELAAN	33a	2
LUTHERSTRAAT	28a	2
MARIA-LOUIZASQUARE	41	3
MARIA-LOUIZASQUARE	42	2
MARIA-LOUIZASQUARE	43	2
MARIA-LOUIZASQUARE	45	3
MARIA-LOUIZASQUARE	46	3
MARIA-LOUIZASQUARE	47	2
MARIA-LOUIZASQUARE	48	2
MARIA-LOUIZASQUARE	55	3
MARIA-LOUIZASQUARE	57	3
MARIA-LOUIZASQUARE	63	3
MARIA-LOUIZASQUARE	64	2
MARIA-LOUIZASQUARE	45	3
MARIA-LOUIZASQUARE	66	3
MARIA-LOUIZASQUARE	67	2
MARIA-LOUIZASQUARE	68	3
MARIA-LOUIZASQUARE	69	2
MARIA-LOUIZASQUARE	71	2
MARIA-LOUIZASQUARE	72	2
MARIA-LOUIZASQUARE	73	2
MARIA-LOUIZASQUARE	74	2
MARIA-LOUIZASQUARE	75	2
MARIA-LOUIZASQUARE	76	2
MARIA-LOUIZASQUARE	77	2
MARIA-LOUIZASQUARE	78	2
MARIA-LOUIZASQUARE	79	2
MICHELANGELOSTRAAT	7	3
MICHELANGELOSTRAAT	8	2
MICHELANGELOSTRAAT	9	3
MICHELANGELOSTRAAT	10	2
MICHELANGELOSTRAAT	11	3
MICHELANGELOSTRAAT	12	3
MICHELANGELOSTRAAT	14	3
MICHELANGELOSTRAAT	15	3
MICHELANGELOSTRAAT	16	3
MICHELANGELOSTRAAT	17	3
MICHELANGELOSTRAAT	19	3
MICHELANGELOSTRAAT	20	3
MICHELANGELOSTRAAT	21	3
MICHELANGELOSTRAAT	22	3
MICHELANGELOSTRAAT	23	3
MICHELANGELOSTRAAT	24	3
MICHELANGELOSTRAAT	27	3
MICHELANGELOSTRAAT	28	3
MICHELANGELOSTRAAT	29	3
MICHELANGELOSTRAAT	30	3

MICHELANGELOSTRAAT	31	3
MICHELANGELOSTRAAT	33	3
MICHELANGELOSTRAAT	35	3
MICHELANGELOSTRAAT	36	3
MICHELANGELOSTRAAT	38	3
MICHELANGELOSTRAAT	40	3
MICHELANGELOSTRAAT	56	3
MICHELANGELOSTRAAT	58	3
MICHELANGELOSTRAAT	59	3
MICHELANGELOSTRAAT	60	2
MICHELANGELOSTRAAT	62	3
MICHELANGELOSTRAAT	63	3
MICHELANGELOSTRAAT	65	3
MICHELANGELOSTRAAT	66	3
MICHELANGELOSTRAAT	68	3
MICHELANGELOSTRAAT	72	3
MICHELANGELOSTRAAT	74	3
MICHELANGELOSTRAAT	76	3
MICHELANGELOSTRAAT	80	2
MICHELANGELOSTRAAT	82	3
MICHELANGELOSTRAAT	84	3
MICHELANGELOSTRAAT	86	2
MURILLOSTRAAT	15	3
MURILLOSTRAAT	25	3
MURILLOSTRAAT	27	3
MURILLOSTRAAT	35	3
NAPSTRAAT	7	3
NEWTONSTRAAT	1	3
NEWTONSTRAAT	5	3
NEWTONSTRAAT	13	3
NEWTONSTRAAT	15	3
NEWTONSTRAAT	17	3
NEWTONSTRAAT	19	3
NEWTONSTRAAT	21	2
NEWTONSTRAAT	23	3
NEWTONSTRAAT	25	3
NOTELAARSSTRAAT	55	3
NOTELAARSSTRAAT	261	3
NOTELAARSSTRAAT	263	3
ORTELIUSSTRAAT	2	3
ORTELIUSSTRAAT	4	3
ORTELIUSSTRAAT	10	3
ORTELIUSSTRAAT	14	2
ORTELIUSSTRAAT	16	3
ORTELIUSSTRAAT	18	3
ORTELIUSSTRAAT	20	3
PACIFICATIESTRAAT	64	2
PALMERSTONLAAN	2	1
PALMERSTONLAAN	3a	1
PALMERSTONLAAN	4	1
PALMERSTONLAAN	7	3
PALMERSTONLAAN	9	2
PALMERSTONLAAN	11	2
PALMERSTONLAAN	13	2
PALMERSTONLAAN	14	2
PALMERSTONLAAN	15	2
PALMERSTONLAAN	16	2
PALMERSTONLAAN	17	2
PALMERSTONLAAN	18	1
PALMERSTONLAAN	19	2
PALMERSTONLAAN	20	1
PALMERSTONLAAN	21	2
PALMERSTONLAAN	22	2

PALMERSTONLAAN	23	2
PALMERSTONLAAN	24	2
PALMERSTONLAAN	25	2
PALMERSTONLAAN	26	2
PALMERSTONLAAN	27	2
PATRIOTTENSTRAAT	14	3
PATRIOTTENSTRAAT	29	3
PATRIOTTENSTRAAT	32	3
PATRIOTTENSTRAAT	34	3
PATRIOTTENSTRAAT	39	3
PAVIASTRAAT	11	3
PAVIASTRAAT	13	3
PAVIASTRAAT	17	3
PAVIASTRAAT	19	3
PAVIASTRAAT	21	3
PAVIASTRAAT	23	3
PAVIASTRAAT	25	3
PAVIASTRAAT	27	3
PAVIASTRAAT	32	3
PAVIASTRAAT	34	3
PAVIASTRAAT	36	3
PAVIASTRAAT	38	3
PAVIASTRAAT	44	3
PAVIASTRAAT	46	3
PRIEELSTRAAT	19	3
PRIEELSTRAAT	21	3
PRIEELSTRAAT	23	3
PRIEELSTRAAT	25	3
PRIEELSTRAAT	27	3
PRIEELSTRAAT	29	3
REMBRANDTSTRAAT	33	3
RENAISSANCELAAN	1	3
RENAISSANCELAAN	45	3
RENAISSANCELAAN	46	3
RENAISSANCELAAN	47	3
RENAISSANCELAAN	51	3
SAINT QUENTINSTRAAT	30	1
SAINT QUENTINSTRAAT	32	2
SAINT QUENTINSTRAAT	49	3
SAINT QUENTINSTRAAT	59	3
SPASTRAAT	46a	3
SPASTRAAT	51	3
SPASTRAAT	55	3
SPASTRAAT	65	3
SPASTRAAT	67	3
STANDAARDSTRAAT	5	3
STANDAARDSTRAAT	7	3
STEVINSTRAAT	82	3
STEVINSTRAAT	84	3
STEVINSTRAAT	94	3
STEVINSTRAAT	130	3
TINTORETTOSTRAAT	2	3
TINTORETTOSTRAAT	2a	3
TINTORETTOSTRAAT	4	3
TINTORETTOSTRAAT	11	3
TINTORETTOSTRAAT	13	3
TINTORETTOSTRAAT	32	3
TITIAANSTRAAT	19	3
TITIAANSTRAAT	20	3
TITIAANSTRAAT	21	3
TITIAANSTRAAT	23b	3
TITIAANSTRAAT	26	3
TITIAANSTRAAT	49	3

TITIAANSTRAAT	51	3
TITIAANSTRAAT	53	3
TITIAANSTRAAT	55	3
TROONAFSTANDSTRAAT	4	3
TROONAFSTANDSTRAAT	31	2
TWEEKERKENSTRAAT	61	3
TWEEKERKENSTRAAT	63	3
TWEEKERKENSTRAAT	65	3
TWEEKERKENSTRAAT	67	3
TWEEKERKENSTRAAT	69	3
TWEEKERKENSTRAAT	73a	3
VAN CAMPENHOUTSTRAAT	14	3
VAN CAMPENHOUTSTRAAT	26	3
VAN CAMPENHOUTSTRAAT	27	3
VAN CAMPENHOUTSTRAAT	37	3
VAN CAMPENHOUTSTRAAT	51	2
VAN CAMPENHOUTSTRAAT	55	3
VAN CAMPENHOUTSTRAAT	63	2
VAN CAMPENHOUTSTRAAT	65	3
VAN CAMPENHOUTSTRAAT	84	3
VAN OSTADESTRAAT	2	3
VAN OSTADESTRAAT	4	3
VAN OSTADESTRAAT	6	3
VAN OSTADESTRAAT	8	3
VAN OSTADESTRAAT	10	3
VAN OSTADESTRAAT	15	3
VAN OSTADESTRAAT	27	3
VERONESESTRAAT	5	3
VERONESESTRAAT	9	3
VERONESESTRAAT	13	3
VERONESESTRAAT	44a	3
VERONESESTRAAT	57	3
VERONESESTRAAT	63	3
VERONESESTRAAT	65	3
VERVIERSSTRAAT	9	3
WAPPERSSTRAAT	1a	3
WAPPERSSTRAAT	3	3
WAPPERSSTRAAT	5	3
WAPPERSSTRAAT	7	3
WILLEM DE ZWIJGERSTRAAT	43	3
WILLEM DE ZWIJGERSTRAAT	45	3
WILLEM DE ZWIJGERSTRAAT	47	3
WILLEM DE ZWIJGERSTRAAT	49	2
WILLEM DE ZWIJGERSTRAAT	51	3
WILLEM DE ZWIJGERSTRAAT	58a	2
WILSONSTRAAT	13	3
WILSONSTRAAT	15	3
WILSONSTRAAT	17	3
WILSONSTRAAT	24	3
WILSONSTRAAT	42	3
WILSONSTRAAT	78	3

Commune d'Etterbeek

(Zie Nederlandse lijst op bladzijde 16)

Nom de rue	Numéro de police	Classe
AUDERGHEM (AVENUE)	78	3
AUDERGHEM (AVENUE)	80	3
AUDERGHEM (AVENUE)	82	2
AUDERGHEM (AVENUE)	83	3
AUDERGHEM (AVENUE)	87	2
AUDERGHEM (AVENUE)	89	2
AUDERGHEM (AVENUE)	94	3
AUDERGHEM (AVENUE)	96	3
AUDERGHEM (AVENUE)	98	3
AUDERGHEM (AVENUE)	124	3
AUDERGHEM (AVENUE)	134	2
AUDERGHEM (AVENUE)	158	3
AUDERGHEM (AVENUE)	167	3
AUDERGHEM (AVENUE)	172	3
AUDERGHEM (AVENUE)	174	3
AUDERGHEM (AVENUE)	176	3
BOERS (RUE DES)	3a	2
BOERS (RUE DES)	5	2
BOERS (RUE DES)	7	3
BOERS (RUE DES)	9	3
BOERS (RUE DES)	12	3
BOERS (RUE DES)	14	3
BOERS (RUE DES)	18	3
BOERS (RUE DES)	19	3
BOONE (RUE DOYEN)	2	3
BOONE (RUE DOYEN)	4	3
BOONE (RUE DOYEN)	6	3
CELTES (AVENUE DES)	15	2
CELTES (AVENUE DES)	19	3
CELTES (AVENUE DES)	57	3
CHEVALERIE (AVENUE DE LA)	1	2
CHEVALERIE (AVENUE DE LA)	3	3
CHEVALERIE (AVENUE DE LA)	5	3
CHEVALERIE (AVENUE DE LA)	7	2
CHEVALERIE (AVENUE DE LA)	9	3
CHEVALERIE (AVENUE DE LA)	17	2
CHEVALERIE (AVENUE DE LA)	19	3
CHEVALERIE (AVENUE DE LA)	21	3
CHEVALERIE (AVENUE DE LA)	25	3
CHEVALERIE (AVENUE DE LA)	29	3
CLOCHER (RUE DU)	25	3
CLOCHER (RUE DU)	27	3
CLOCHER (RUE DU)	29	3
CLOCHER (RUE DU)	30	3
CLOCHER (RUE DU)	31	3
CLOCHER (RUE DU)	32	3
CLOCHER (RUE DU)	34	3
CLOCHER (RUE DU)	36	3
CLOCHER (RUE DU)	38	3
CLOCHER (RUE DU)	39	3
CLOCHER (RUE DU)	40	3
CLOCHER (RUE DU)	41	3
CLOCHER (RUE DU)	42	3
CLOCHER (RUE DU)	44	3
CLOCHER (RUE DU)	46	3
CORNET (RUE DU)	65	3
CORNET (RUE DU)	88	3

CORNET (RUE DU)	90	3
CORNET (RUE DU)	92	3
CORNET (RUE DU)	110b	3
CORNET (RUE DU)	113	3
CORNET (RUE DU)	114	2
CORNET (RUE DU)	115	2
CORNET (RUE DU)	117	3
CORNET (RUE DU)	119	3
D' OULTREMONT (RUE)	3	2
D' OULTREMONT (RUE)	5	3
D' OULTREMONT (RUE)	11	3
D' OULTREMONT (RUE)	13	3
D' OULTREMONT (RUE)	15	3
D' OULTREMONT (RUE)	23	3
D' OULTREMONT (RUE)	25	3
D' OULTREMONT (RUE)	51	2
D' OULTREMONT (RUE)	53	2
D' OULTREMONT (RUE)	55	2
D' OULTREMONT (RUE)	57	2
D' OULTREMONT (RUE)	63	2
D' OULTREMONT (RUE)	65	2
D' OULTREMONT (RUE)	67	2
D' OULTREMONT (RUE)	69	2
D' OULTREMONT (RUE)	71	2
DE LANTSHEERE LEON (RUE)	5	3
DE LANTSHEERE LEON (RUE)	6	3
DE LANTSHEERE LEON (RUE)	8	3
DE LANTSHEERE LEON (RUE)	15	3
DE LANTSHEERE LEON (RUE)	34	3
DE LANTSHEERE LEON (RUE)	36	3
DE LANTSHEERE LEON (RUE)	38	3
DEGROUX CHARLES (RUE)	98	3
DEGROUX CHARLES (RUE)	100	3
DEGROUX CHARLES (RUE)	102	3
DEGROUX CHARLES (RUE)	104	3
DEGROUX CHARLES (RUE)	106	3
DEGROUX CHARLES (RUE)	110	2
DEKENS (RUE)	3	3
DEKENS (RUE)	4	3
DEKENS (RUE)	6	3
DEKENS (RUE)	8	3
DEKENS (RUE)	9	3
DEKENS (RUE)	10	3
DEKENS (RUE)	11	3
DEKENS (RUE)	12	3
DEKENS (RUE)	13	3
DEKENS (RUE)	14	3
DEKENS (RUE)	15	3
DEKENS (RUE)	16	3
DEKENS (RUE)	17	3
DEKENS (RUE)	18	3
DEKENS (RUE)	19	3
DEKENS (RUE)	20	3
DEKENS (RUE)	21	3
DEKENS (RUE)	22	3
DEKENS (RUE)	23	3
DEKENS (RUE)	24	3
DEKENS (RUE)	25	3
DEKENS (RUE)	26	3
DEKENS (RUE)	27	3
DEKENS (RUE)	28	3
DEKENS (RUE)	29	3
DEKENS (RUE)	30	3

DEKENS (RUE)	31	3
DEKENS (RUE)	32	3
DEKENS (RUE)	33	3
DEKENS (RUE)	34	3
DEKENS (RUE)	35	3
DEKENS (RUE)	37	3
DEKENS (RUE)	39	3
FRANCS (RUE DES)	3a	3
FRANCS (RUE DES)	5	1
FRANCS (RUE DES)	7	3
FRANCS (RUE DES)	11	2
FRANCS (RUE DES)	15	2
FRANCS (RUE DES)	17	2
FRANCS (RUE DES)	18	2
FRANCS (RUE DES)	21	2
FRANCS (RUE DES)	23	2
FRANCS (RUE DES)	24	2
FRANCS (RUE DES)	25	2
FRANCS (RUE DES)	27	3
FRANCS (RUE DES)	31	3
GAULOIS (AVENUE DES)	1	3
GAULOIS (AVENUE DES)	8	3
GAULOIS (AVENUE DES)	9	3
GAULOIS (AVENUE DES)	10	3
GAULOIS (AVENUE DES)	11	2
GAULOIS (AVENUE DES)	12	3
GAULOIS (AVENUE DES)	13	2
GAULOIS (AVENUE DES)	14	2
GAULOIS (AVENUE DES)	18	2
GAULOIS (AVENUE DES)	19	2
GAULOIS (AVENUE DES)	21	3
GAULOIS (AVENUE DES)	22	2
GAULOIS (AVENUE DES)	23	3
GAULOIS (AVENUE DES)	25	2
GAULOIS (AVENUE DES)	28	2
GAULOIS (AVENUE DES)	32	3
GAULOIS (AVENUE DES)	33	3
GAULOIS (AVENUE DES)	34	3
GERARD (RUE)	3	3
GERARD (RUE)	5	3
GERARD (RUE)	15	3
GERARD (RUE)	25	3
GERARD (RUE)	27	3
GERARD (RUE)	28	3
GERARD (RUE)	35	2
GERARD (RUE)	37	3
GERARD (RUE)	40	3
GERARD (RUE)	42	3
GERARD (RUE)	44	3
GERARD (RUE)	45	2
GERARD (RUE)	61	3
GERARD (RUE)	83	3
GERARD (RUE)	85	3
GERARD (RUE)	100	3
GERARD (RUE)	102	3
HAP FELIX (RUE)	16	3
HAP LOUIS (RUE)	64	2
HAP LOUIS (RUE)	70	3
HAP LOUIS (RUE)	132	3
HAP LOUIS (RUE)	134	3
HAP LOUIS (RUE)	136	3
HAP LOUIS (RUE)	138	3
HAP LOUIS (RUE)	148	3

HAP LOUIS (RUE)	156	1
HAP LOUIS (RUE)	166	3
HAP LOUIS (RUE)	168	3
HAP LOUIS (RUE)	192	3
HAP LOUIS (RUE)	222	3
HAP LOUIS (RUE)	232	2
JONNIAUX (RUE)	7	3
JONNIAUX (RUE)	9	3
JONNIAUX (RUE)	14	3
JONNIAUX (RUE)	15	3
JONNIAUX (RUE)	16	3
JONNIAUX (RUE)	17	3
JONNIAUX (RUE)	18	3
JONNIAUX (RUE)	19	3
JONNIAUX (RUE)	21	3
JONNIAUX (RUE)	40	3
JOURDAN (PLACE)	35	3
JOURDAN (PLACE)	37	2
JOURDAN (PLACE)	38	2
LAMBERT (RUE BARON)	16	3
LAMBERT (RUE BARON)	18	3
LAMBERT (RUE BARON)	20	3
LAMBERT (RUE BARON)	22	3
LAMBERT (RUE BARON)	24	3
LEMAN (RUE GENERAL)	12	2
LEMAN (RUE GENERAL)	38	3
LEMAN (RUE GENERAL)	43	3
LEMAN (RUE GENERAL)	47	3
LEMAN (RUE GENERAL)	77	3
LEMAN (RUE GENERAL)	87	2
LEMAN (RUE GENERAL)	124	2
LINTHOUT (RUE DE)	18	3
LINTHOUT (RUE DE)	42	3
LINTHOUT (RUE DE)	58	3
LINTHOUT (RUE DE)	60	3
LINTHOUT (RUE DE)	72a	3
LINTHOUT (RUE DE)	76	2
LINTHOUT (RUE DE)	78	2
LINTHOUT (RUE DE)	84a	2
LINTHOUT (RUE DE)	90	3
LINTHOUT (RUE DE)	124	2
LINTHOUT (RUE DE)	128	3
LINTHOUT (RUE DE)	136	3
LINTHOUT (RUE DE)	204	3
LINTHOUT (RUE DE)	222	3
LINTHOUT (RUE DE)	230	3
MEURICE ALBERT (RUE)	5	3
MEURICE ALBERT (RUE)	9	3
MEURICE ALBERT (RUE)	13	3
MEURICE ALBERT (RUE)	15	2
MEURICE ALBERT (RUE)	19	2
MONT DU CINQUANTENAIRE	2	3
NERVIENS (AVENUE DES)	59	2
NERVIENS (AVENUE DES)	61	2
NERVIENS (AVENUE DES)	63	2
NERVIENS (AVENUE DES)	115	2
NERVIENS (AVENUE DES)	123	2
NERVIENS (AVENUE DES)	125	3
NERVIENS (AVENUE DES)	127	3
NERVIENS (AVENUE DES)	129	1
NERVIENS (AVENUE DES)	131	2
ORME (RUE DE L')	25	3
ORME (RUE DE L')	29	3

ORME (RUE DE L')	42	2
POSSCHIER (RUE)	4	3
POSSCHIER (RUE)	6	3
POSSCHIER (RUE)	7	3
POSSCHIER (RUE)	8	3
POSSCHIER (RUE)	9	3
POSSCHIER (RUE)	10	3
POSSCHIER (RUE)	11	3
POSSCHIER (RUE)	12	3
POSSCHIER (RUE)	13	3
POSSCHIER (RUE)	14	3
POSSCHIER (RUE)	15	3
POSSCHIER (RUE)	16	3
POSSCHIER (RUE)	18	3
POSSCHIER (RUE)	20	3
POSSCHIER (RUE)	21	3
POSSCHIER (RUE)	22	3
POSSCHIER (RUE)	23	3
POSSCHIER (RUE)	24	3
POSSCHIER (RUE)	25	3
POSSCHIER (RUE)	26	3
POSSCHIER (RUE)	27	3
POSSCHIER (RUE)	28	3
SAINT PIERRE (CHAUSSÉE)	42	3
SAINT PIERRE (CHAUSSÉE)	56	1
SAINT PIERRE (CHAUSSÉE)	85	3
SAINT PIERRE (CHAUSSÉE)	87	3
SAINT PIERRE (CHAUSSÉE)	89	3
SAINT PIERRE (CHAUSSÉE)	91	3
SAINT PIERRE (CHAUSSÉE)	93	3
SAINT PIERRE (CHAUSSÉE)	139	3
SAINT PIERRE (CHAUSSÉE)	184	3
SAINT PIERRE (CHAUSSÉE)	186	3
SAINT PIERRE (CHAUSSÉE)	188	3
SAINT PIERRE (CHAUSSÉE)	192	3
SAINT PIERRE (CHAUSSÉE)	208	3
SAINT PIERRE (CHAUSSÉE)	209	3
SAINT PIERRE (CHAUSSÉE)	218	3
SAINT PIERRE (CHAUSSÉE)	221	3
SAINT PIERRE (CHAUSSÉE)	224	3
SAINT PIERRE (CHAUSSÉE)	236	3
SAINT PIERRE (CHAUSSÉE)	240	3
SAINT PIERRE (CHAUSSÉE)	248	3
SAINT PIERRE (CHAUSSÉE)	282	3
SAINT PIERRE (CHAUSSÉE)	298	3
SAINT PIERRE (PLACE)	43	3
SAINTE GERTRUDE (RUE)	1	3
SAINTE GERTRUDE (RUE)	3	3
SAINTE GERTRUDE (RUE)	17	3
SAINTE GERTRUDE (RUE)	19	3
TERVUREN (AVENUE DE)	9	3
TERVUREN (AVENUE DE)	3	2
TERVUREN (AVENUE DE)	3b	2
TERVUREN (AVENUE DE)	5	2
TERVUREN (AVENUE DE)	7	2
VAN MEYEL (PLACE)	15	3
VAN MEYEL (PLACE)	16	3
VAN MEYEL (PLACE)	17	3
VAN MEYEL (PLACE)	21	3
VAN MEYEL (PLACE)	22	3
VAN MEYEL (PLACE)	23	3
VAN MEYEL (PLACE)	24	3
VAN MEYEL (PLACE)	26	3

WAPPERS (PLACE)	5	3
YSER (AVENUE DE L')	4	2
YSER (AVENUE DE L')	5	2
YSER (AVENUE DE L')	6	2
YSER (AVENUE DE L')	7	2
YSER (AVENUE DE L')	9	2
YSER (AVENUE DE L')	10	2
YSER (AVENUE DE L')	11	2
YSER (AVENUE DE L')	18	1
YSER (AVENUE DE L')	19	1
YSER (AVENUE DE L')	20	1
YSER (AVENUE DE L')	21	1
YSER (AVENUE DE L')	22	2
YSER (AVENUE DE L')	23	1
YSER (AVENUE DE L')	24	1
YSER (AVENUE DE L')	31	2
YSER (AVENUE DE L')	33	2
YSER (AVENUE DE L')	34	2
YSER (AVENUE DE L')	35	2
YSER (AVENUE DE L')	36	2
YSER (AVENUE DE L')	37	2

Gemeente ETTERBEEK

(Liste en français à la page 11)

Straatnaam	Politienummer	Klasse
BOERENSTRAAT	3a	2
BOERENSTRAAT	5	2
BOERENSTRAAT	7	3
BOERENSTRAAT	9	3
BOERENSTRAAT	12	3
BOERENSTRAAT	14	3
BOERENSTRAAT	18	3
BOERENSTRAAT	19	3
BOONE DEKENSTRAAT	2	3
BOONE DEKENSTRAAT	4	3
BOONE DEKENSTRAAT	6	3
D'OULTREMONTSTRAAT	3	2
D'OULTREMONTSTRAAT	5	3
D'OULTREMONTSTRAAT	11	3
D'OULTREMONTSTRAAT	13	3
D'OULTREMONTSTRAAT	15	3
D'OULTREMONTSTRAAT	23	3
D'OULTREMONTSTRAAT	25	3
D'OULTREMONTSTRAAT	51	2
D'OULTREMONTSTRAAT	53	2
D'OULTREMONTSTRAAT	55	2
D'OULTREMONTSTRAAT	57	2
D'OULTREMONTSTRAAT	63	2
D'OULTREMONTSTRAAT	65	2
D'OULTREMONTSTRAAT	67	2
D'OULTREMONTSTRAAT	69	2
D'OULTREMONTSTRAAT	71	2
DE LANTSHEERE LEON STRAAT	5	3
DE LANTSHEERE LEON STRAAT	6	3
DE LANTSHEERE LEON STRAAT	8	3
DE LANTSHEERE LEON STRAAT	15	3
DE LANTSHEERE LEON STRAAT	34	3
DE LANTSHEERE LEON STRAAT	36	3
DE LANTSHEERE LEON STRAAT	38	3
DEGROUX CHARLES STRAAT	98	3
DEGROUX CHARLES STRAAT	100	3
DEGROUX CHARLES STRAAT	102	3
DEGROUX CHARLES STRAAT	104	3
DEGROUX CHARLES STRAAT	106	3
DEGROUX CHARLES STRAAT	110	2
DEKENSTRAAT	3	3
DEKENSTRAAT	4	3
DEKENSTRAAT	6	3
DEKENSTRAAT	8	3
DEKENSTRAAT	9	3
DEKENSTRAAT	10	3
DEKENSTRAAT	11	3
DEKENSTRAAT	12	3
DEKENSTRAAT	13	3
DEKENSTRAAT	14	3
DEKENSTRAAT	15	3
DEKENSTRAAT	16	3
DEKENSTRAAT	17	3
DEKENSTRAAT	18	3
DEKENSTRAAT	19	3
DEKENSTRAAT	20	3
DEKENSTRAAT	21	3

DEKENSTRAAT	22	3
DEKENSTRAAT	23	3
DEKENSTRAAT	24	3
DEKENSTRAAT	25	3
DEKENSTRAAT	26	3
DEKENSTRAAT	27	3
DEKENSTRAAT	28	3
DEKENSTRAAT	29	3
DEKENSTRAAT	30	3
DEKENSTRAAT	31	3
DEKENSTRAAT	32	3
DEKENSTRAAT	33	3
DEKENSTRAAT	34	3
DEKENSTRAAT	35	3
DEKENSTRAAT	37	3
DEKENSTRAAT	39	3
FRANKENSTRAAT	3a	3
FRANKENSTRAAT	5	1
FRANKENSTRAAT	7	3
FRANKENSTRAAT	11	2
FRANKENSTRAAT	15	2
FRANKENSTRAAT	17	2
FRANKENSTRAAT	18	2
FRANKENSTRAAT	21	2
FRANKENSTRAAT	23	2
FRANKENSTRAAT	24	2
FRANKENSTRAAT	25	2
FRANKENSTRAAT	27	3
FRANKENSTRAAT	31	3
GALLIERSLAAN	1	3
GALLIERSLAAN	8	3
GALLIERSLAAN	9	3
GALLIERSLAAN	10	3
GALLIERSLAAN	11	2
GALLIERSLAAN	12	3
GALLIERSLAAN	13	2
GALLIERSLAAN	14	2
GALLIERSLAAN	18	2
GALLIERSLAAN	19	2
GALLIERSLAAN	21	3
GALLIERSLAAN	22	2
GALLIERSLAAN	23	3
GALLIERSLAAN	25	2
GALLIERSLAAN	28	2
GALLIERSLAAN	32	3
GALLIERSLAAN	33	3
GALLIERSLAAN	34	3
GERARDSTRAAT	3	3
GERARDSTRAAT	5	3
GERARDSTRAAT	15	3
GERARDSTRAAT	25	3
GERARDSTRAAT	27	3
GERARDSTRAAT	28	3
GERARDSTRAAT	35	2
GERARDSTRAAT	37	3
GERARDSTRAAT	40	3
GERARDSTRAAT	42	3
GERARDSTRAAT	44	3
GERARDSTRAAT	45	2
GERARDSTRAAT	61	3
GERARDSTRAAT	83	3
GERARDSTRAAT	85	3
GERARDSTRAAT	100	3

GERARDSTRAAT	102	3
HAP FELIX STRAAT	16	3
HAP LOUIS STRAAT	64	2
HAP LOUIS STRAAT	70	3
HAP LOUIS STRAAT	132	3
HAP LOUIS STRAAT	134	3
HAP LOUIS STRAAT	136	3
HAP LOUIS STRAAT	138	3
HAP LOUIS STRAAT	148	3
HAP LOUIS STRAAT	156	1
HAP LOUIS STRAAT	166	3
HAP LOUIS STRAAT	168	3
HAP LOUIS STRAAT	192	3
HAP LOUIS STRAAT	222	3
HAP LOUIS STRAAT	232	2
HOORNSTRAAT	65	3
HOORNSTRAAT	88	3
HOORNSTRAAT	90	3
HOORNSTRAAT	92	3
HOORNSTRAAT	110b	3
HOORNSTRAAT	113	3
HOORNSTRAAT	114	2
HOORNSTRAAT	115	2
HOORNSTRAAT	117	3
HOORNSTRAAT	119	3
IJZERLAAN	4	2
IJZERLAAN	5	2
IJZERLAAN	6	2
IJZERLAAN	7	2
IJZERLAAN	9	2
IJZERLAAN	10	2
IJZERLAAN	11	2
IJZERLAAN	18	1
IJZERLAAN	19	1
IJZERLAAN	20	1
IJZERLAAN	21	1
IJZERLAAN	22	2
IJZERLAAN	23	1
IJZERLAAN	24	1
IJZERLAAN	31	2
IJZERLAAN	33	2
IJZERLAAN	34	2
IJZERLAAN	35	2
IJZERLAAN	36	2
IJZERLAAN	37	2
JONNIAUXSTRAAT	7	3
JONNIAUXSTRAAT	9	3
JONNIAUXSTRAAT	14	3
JONNIAUXSTRAAT	15	3
JONNIAUXSTRAAT	16	3
JONNIAUXSTRAAT	17	3
JONNIAUXSTRAAT	18	3
JONNIAUXSTRAAT	19	3
JONNIAUXSTRAAT	21	3
JONNIAUXSTRAAT	40	3
JOURDANPLEIN	35	3
JOURDANPLEIN	37	2
JOURDANPLEIN	38	2
JUBELBERG	2	3
KELTENLAAN	15	2
KELTENLAAN	19	3
KELTENLAAN	57	3
KLOKTORENSTRAAT	25	3

KLOKTORENSTRAAT	27	3
KLOKTORENSTRAAT	29	3
KLOKTORENSTRAAT	30	3
KLOKTORENSTRAAT	31	3
KLOKTORENSTRAAT	32	3
KLOKTORENSTRAAT	34	3
KLOKTORENSTRAAT	36	3
KLOKTORENSTRAAT	38	3
KLOKTORENSTRAAT	39	3
KLOKTORENSTRAAT	40	3
KLOKTORENSTRAAT	41	3
KLOKTORENSTRAAT	42	3
KLOKTORENSTRAAT	44	3
KLOKTORENSTRAAT	46	3
LAMBERT STRAAT BARON	16	3
LAMBERT STRAAT BARON	18	3
LAMBERT STRAAT BARON	20	3
LAMBERT STRAAT BARON	22	3
LAMBERT STRAAT BARON	24	3
LEMAN STRAAT GENERAAL	12	2
LEMAN STRAAT GENERAAL	38	3
LEMAN STRAAT GENERAAL	43	3
LEMAN STRAAT GENERAAL	47	3
LEMAN STRAAT GENERAAL	77	3
LEMAN STRAAT GENERAAL	87	2
LEMAN STRAAT GENERAAL	124	2
LINTHOUTSTRAAT	18	3
LINTHOUTSTRAAT	42	3
LINTHOUTSTRAAT	58	3
LINTHOUTSTRAAT	60	3
LINTHOUTSTRAAT	72a	3
LINTHOUTSTRAAT	76	2
LINTHOUTSTRAAT	78	2
LINTHOUTSTRAAT	84a	2
LINTHOUTSTRAAT	90	3
LINTHOUTSTRAAT	124	2
LINTHOUTSTRAAT	128	3
LINTHOUTSTRAAT	136	3
LINTHOUTSTRAAT	204	3
LINTHOUTSTRAAT	222	3
LINTHOUTSTRAAT	230	3
MEURICE ALBERT STRAAT	5	3
MEURICE ALBERT STRAAT	9	3
MEURICE ALBERT STRAAT	13	3
MEURICE ALBERT STRAAT	15	2
MEURICE ALBERT STRAAT	19	2
NERVIERSLAAN	59	2
NERVIERSLAAN	61	2
NERVIERSLAAN	63	2
NERVIERSLAAN	115	2
NERVIERSLAAN	123	2
NERVIERSLAAN	125	3
NERVIERSLAAN	127	3
NERVIERSLAAN	129	1
NERVIERSLAAN	131	2
OLMSTRAAT	25	3
OLMSTRAAT	29	3
OLMSTRAAT	42	2
OUDEGEMSELAAN	78	3
OUDEGEMSELAAN	80	3
OUDEGEMSELAAN	82	2
OUDEGEMSELAAN	83	3
OUDEGEMSELAAN	87	2

OUDEGEMSELAAN	89	2
OUDEGEMSELAAN	94	3
OUDEGEMSELAAN	96	3
OUDEGEMSELAAN	98	3
OUDEGEMSELAAN	124	3
OUDEGEMSELAAN	134	2
OUDEGEMSELAAN	158	3
OUDEGEMSELAAN	167	3
OUDEGEMSELAAN	172	3
OUDEGEMSELAAN	174	3
OUDEGEMSELAAN	176	3
POSSCHIERSTRAAT	4	3
POSSCHIERSTRAAT	6	3
POSSCHIERSTRAAT	7	3
POSSCHIERSTRAAT	8	3
POSSCHIERSTRAAT	9	3
POSSCHIERSTRAAT	10	3
POSSCHIERSTRAAT	11	3
POSSCHIERSTRAAT	12	3
POSSCHIERSTRAAT	13	3
POSSCHIERSTRAAT	14	3
POSSCHIERSTRAAT	15	3
POSSCHIERSTRAAT	16	3
POSSCHIERSTRAAT	18	3
POSSCHIERSTRAAT	20	3
POSSCHIERSTRAAT	21	3
POSSCHIERSTRAAT	22	3
POSSCHIERSTRAAT	23	3
POSSCHIERSTRAAT	24	3
POSSCHIERSTRAAT	25	3
POSSCHIERSTRAAT	26	3
POSSCHIERSTRAAT	27	3
POSSCHIERSTRAAT	28	3
RIDDERSCHAPSLAAN	1	2
RIDDERSCHAPSLAAN	3	3
RIDDERSCHAPSLAAN	5	3
RIDDERSCHAPSLAAN	7	2
RIDDERSCHAPSLAAN	9	3
RIDDERSCHAPSLAAN	17	2
RIDDERSCHAPSLAAN	19	3
RIDDERSCHAPSLAAN	21	3
RIDDERSCHAPSLAAN	25	3
RIDDERSCHAPSLAAN	29	3
SINT-GEERTRUIDESTRAAT	1	3
SINT-GEERTRUIDESTRAAT	3	3
SINT-GEERTRUIDESTRAAT	17	3
SINT-GEERTRUIDESTRAAT	19	3
SINT-PIETERSPLEIN	43	3
SINT-PIETERSSTEENWEG	42	3
SINT-PIETERSSTEENWEG	56	1
SINT-PIETERSSTEENWEG	85	3
SINT-PIETERSSTEENWEG	87	3
SINT-PIETERSSTEENWEG	89	3
SINT-PIETERSSTEENWEG	91	3
SINT-PIETERSSTEENWEG	93	3
SINT-PIETERSSTEENWEG	139	3
SINT-PIETERSSTEENWEG	184	3
SINT-PIETERSSTEENWEG	186	3
SINT-PIETERSSTEENWEG	188	3
SINT-PIETERSSTEENWEG	192	3
SINT-PIETERSSTEENWEG	208	3
SINT-PIETERSSTEENWEG	209	3
SINT-PIETERSSTEENWEG	218	3

SINT-PIETERSSTEENWEG	221	3
SINT-PIETERSSTEENWEG	224	3
SINT-PIETERSSTEENWEG	236	3
SINT-PIETERSSTEENWEG	240	3
SINT-PIETERSSTEENWEG	248	3
SINT-PIETERSSTEENWEG	282	3
SINT-PIETERSSTEENWEG	298	3
TERVURENLAAN	3	2
TERVURENLAAN	3b	2
TERVURENLAAN	5	2
TERVURENLAAN	7	2
TERVURENLAAN	9	3
VAN MEYELPLEIN	15	3
VAN MEYELPLEIN	16	3
VAN MEYELPLEIN	17	3
VAN MEYELPLEIN	21	3
VAN MEYELPLEIN	22	3
VAN MEYELPLEIN	23	3
VAN MEYELPLEIN	24	3
VAN MEYELPLEIN	26	3
WAPPERSPLEIN	5	3

Commune de Schaerbeek

Nom de rue	Numéro de police	Classe
LEFEVRE VICTOR (RUE)	43	3
LEFEVRE VICTOR (RUE)	45	3
LEFEVRE VICTOR (RUE)	48	3
LEFEVRE VICTOR (RUE)	55	3
LEFEVRE VICTOR (RUE)	58	3
LEFEVRE VICTOR (RUE)	60	3
LEFEVRE VICTOR (RUE)	61	2
LEFEVRE VICTOR (RUE)	68a	3
ROOSEVELT THEODORE (RUE)	7	3
ROOSEVELT THEODORE (RUE)	11	3
ROOSEVELT THEODORE (RUE)	19	2
ROOSEVELT THEODORE (RUE)	45	3
ROOSEVELT THEODORE (RUE)	61	3
WAPPERS (PLACE)	5	3

Gemeente Schaarbeek

Straatnaam	Politienummer	Klasse
LEFEVRE VICTOR STRAAT	43	3
LEFEVRE VICTOR STRAAT	45	3
LEFEVRE VICTOR STRAAT	48	3
LEFEVRE VICTOR STRAAT	55	3
LEFEVRE VICTOR STRAAT	58	3
LEFEVRE VICTOR STRAAT	60	3
LEFEVRE VICTOR STRAAT	61	2
LEFEVRE VICTOR STRAAT	68a	3
ROOSEVELT THEODORE STRAAT	7	3
ROOSEVELT THEODORE STRAAT	11	3
ROOSEVELT THEODORE STRAAT	19	2
ROOSEVELT THEODORE STRAAT	45	3
ROOSEVELT THEODORE STRAAT	61	3
WAPPERSPLEIN	5	3

Gezien om te worden gevoegd bij het besluit van de Executieve van 27 februari 1992.

De Minister-Voorzitter,
Ch. PICQUE

Vu pour être annexé à l'arrêté de l'Exécutif du 27 février 1992.

Le Ministre-Président,
Ch. PICQUE