

Gelet op de wet van 26 mei 2002 betreffende het recht op maatschappelijke integratie, artikel 36, § 2, tweede lid;

Gelet op het koninklijk besluit van 23 december 2002 tot toekenning van een verhoogde staatstoelage aan de openbare centra voor maatschappelijk welzijn van sommige steden en gemeenten voor specifieke initiatieven gericht op sociale inschakeling;

Gelet op het advies van de Inspecteur van Financiën, gegeven op 2 april 2010;

Gelet op de akkoordbevinding van Onze Staatssecretaris voor Begroting van 30 april 2010;

Gelet op advies 48.348/1 van de Raad van State, gegeven op 17 juni 2010, met toepassing van artikel 84, § 1, eerste lid, 1°, van de wetten op de Raad van State, gecoördineerd op 12 januari 1973;

Op de voordracht van Onze Minister van Sociale Zaken en Volksgezondheid, belast met Maatschappelijke Integratie, de Staatssecretaris voor Maatschappelijke Integratie en Armoedebestrijding,

Hebben Wij besloten en besluiten Wij :

Artikel 1. In het koninklijk besluit van 23 december 2002 tot toekenning van een verhoogde staatstoelage aan de openbare centra voor maatschappelijk welzijn van sommige steden en gemeenten voor specifieke initiatieven gericht op sociale inschakeling wordt een artikel 4bis ingevoegd, luidende :

« Art. 4bis. Het openbaar centrum voor maatschappelijk welzijn dat de in artikel 1 bedoelde bijkomende toelage heeft ontvangen voor het jaar n en het daaropvolgende jaar n+1 niet meer voldoet aan de voorwaarde gesteld in artikel 2, 3°, ontvangt voor het jaar n+1 50 % van de toelage ontvangen voor het jaar n.

De toekenning hiervan gebeurt conform artikel 4. »

Art. 2. Dit besluit heeft uitwerking met ingang van 1 januari 2010.

Art. 3. De Minister bevoegd voor Maatschappelijke Integratie is belast met de uitvoering van dit besluit.

Gegeven te Brussel, 20 juli 2010.

ALBERT

Van Koningswege :

De Minister van Sociale Zaken en Volksgezondheid,
belast met Maatschappelijke Integratie,

Mevr. L. ONKELINX

De Staatssecretaris voor Maatschappelijke Integratie
en Armoedebestrijding,

Ph. COURARD

Vu la loi du 26 mai 2002 concernant le droit à l'intégration sociale, l'article 36, § 2, alinéa 2;

Vu l'arrêté royal du 23 décembre 2002 portant octroi d'une subvention majorée de l'Etat aux centres publics d'action sociale de certaines villes et communes pour des initiatives spécifiques d'insertion sociale;

Vu l'avis de l'Inspecteur des Finances, donné le 2 avril 2010;

Vu l'accord de Notre Secrétaire d'Etat au Budget, donné le 30 avril 2010;

Vu l'avis 48.348/1 du Conseil d'Etat, donné le 17 juin 2010, en application de l'article 84, § 1^{er}, alinéa 1^{er}, 1°, des lois sur le Conseil d'Etat, coordonnées le 12 janvier 1973;

Sur la proposition de Notre Ministre des Affaires sociales et de la Santé publique, chargée de l'Intégration sociale, le Secrétaire d'Etat à l'Intégration sociale et à la Lutte contre la pauvreté,

Nous avons arrêté et arrêtons :

Article 1^{er}. Dans l'arrêté royal du 23 décembre 2002 portant octroi d'une subvention majorée de l'Etat aux centres publics d'action sociale de certaines villes et communes pour des initiatives spécifiques d'insertion sociale, il est inséré un article 4bis rédigé comme suit :

« Art. 4bis. Le centre public d'action sociale qui a reçu la subvention supplémentaire, visée à l'article 1^{er}, pour l'année n, et qui, l'année suivante n+1 ne remplit plus la condition mentionnée à l'article 2, 3°, reçoit pour l'année n+1 50 % de la subvention reçue pour l'année n.

L'octroi se fait conformément à l'article 4. »

Art. 2. Le présent arrêté produit ses effets le 1 janvier 2010.

Art. 3. Le Ministre qui a l'Intégration sociale dans ses attributions est chargé de l'exécution du présent arrêté.

Donné à Bruxelles, le 20 juillet 2010.

ALBERT

Par le Roi :

La Ministre des Affaires sociales et de la Santé publique,
chargée de l'Intégration sociale,

Mme L. ONKELINX

Le Secrétaire d'Etat à l'Intégration sociale
et à la Lutte contre la pauvreté,

Ph. COURARD

GEMEENSCHAPS- EN GEWESTREGERINGEN GOUVERNEMENTS DE COMMUNAUTE ET DE REGION GEMEINSCHAFTS- UND REGIONALREGIERUNGEN

VLAAMSE GEMEENSCHAP — COMMUNAUTE FLAMANDE

VLAAMSE OVERHEID

N. 2010 — 3197

[C – 2010/35576]

16 JULI 2010. — Besluit van de Vlaamse Regering betreffende de meldingsplichtige handelingen ter uitvoering van de Vlaamse Codex Ruimtelijke Ordening

De Vlaamse minister van Financiën, Begroting, Werk, Ruimtelijke Ordening en Sport,

VERSLAG AAN DE VLAAMSE REGERING

De Raad van State heeft in haar adviezen van 4 mei 2010 (48.112/1 en 48.111/1) bij beide ontwerpen van besluit aanbevolen om de respectieve nota's aan de Vlaamse Regering om te werken tot een verslag aan de Regering, dat samen met de adviezen van de Raad van State over de ontwerpen van besluit en de besluiten zelf in het *Belgisch Staatsblad* wordt bekendgemaakt. Hierbij heeft de Raad gewezen op het belang van de verantwoording voor de beoordeling van de ontworpen regelingen met het wettelijk kader, ondermeer artikel 4.2.2, § 1, en artikel 4.2.3. van de Vlaamse Codex Ruimtelijke Ordening.

Dit verslag omvat drie delen.

Het eerste deel omvat de bespreking in de nota's bij de aangepaste ontwerpen van besluit en aldus de verantwoording en achterliggende filosofie van de regelingen, waarbij wordt ingegaan op de uitgangspunten voor beide besluiten tezamen om nadien artikelsgewijs de besluiten te behandelen.

In het tweede deel worden de opmerkingen van de Raad van State op beide besluiten behandeld.
In het derde deel wordt kort ingegaan op de inwerkingtreding en de communicatie over de besluiten.

I. SITUERING EN INHOUDELIJKE BESPREKING VAN BEIDE BESLUITEN

Bij het besluit van de Vlaamse Regering tot bepaling van handelingen waarvoor geen stedenbouwkundige vergunning nodig is en het besluit over de meldingsplichtige handelingen wordt er uitgegaan van twee hoofdprincipes :

- Er wordt zoveel mogelijk naar een eenvoudig tweedelig systeem gestreefd van enerzijds vrijstelling van vergunning en anderzijds vergunningsplicht;

- De melding wordt enkel ingevoerd voor zaken waar de beoordelingsruimte van het bestuur minimaal is omwille van het eenvoudige en gangbare karakter van de betrokken handelingen, of de onderworpenheid aan nauwkeurige stedenbouwkundige voorschriften, verkavelingsvoorschriften of integrale ruimtelijke voorwaarden, maar waar het vrijstellen van de stedenbouwkundige vergunningsplicht niet opportuun is omwille van de koppeling met andere regelgeving (energieprestatieregelgeving, verplichting medewerking van architect e.d.).

Artikel 4.2.2. en volgende van de Vlaamse Codex Ruimtelijke Ordening bepalen :

« Art. 4.2.2. § 1. De Vlaamse Regering bepaalt de gevallen waarin de vergunningsplicht vervangen wordt door een verplichte melding van de handelingen aan het college van burgemeester en schepenen. De meldingsplicht betreft gevallen waarin de beoordelingsruimte van het bestuur minimaal is omwille van het eenvoudige en gangbare karakter van de betrokken handelingen, of de onderworpenheid van de handelingen aan nauwkeurige stedenbouwkundige voorschriften, verkavelingsvoorschriften of integrale ruimtelijke voorwaarden, vermeld in artikel 4.3.1. § 2, tweede lid.

De Vlaamse Regering kan tevens de van de vergunningsplicht vrijgestelde werken, vermeld in artikel 4.2.1, 5°, c), aan de meldingsplicht onderwerpen.

De meldingsplichten, vermeld in het eerste en het tweede lid, kunnen nooit worden ingevoerd voor handelingen die gelegen zijn in een ruimtelijk kwetsbaar gebied.

§ 2. Een melding wordt verricht per beveiligde zending.

§ 3. Het college van burgemeester en schepenen neemt akte van de meldingen en ziet er op toe dat zij ingeschreven worden in het vergunningenregister.

§ 4. De aangemelde handelingen mogen worden aangevat vanaf de twintigste dag na de datum van de melding.

De aangemelde handelingen kunnen niet meer worden aangevat indien twee jaar na de datum van de melding verstreken zijn.

§ 5. Regulariserende meldingen kunnen worden verricht, onverminderd de strafbaarstelling van inbreuken op de meldingsplicht op grond van artikel 119bis van de Nieuwe Gemeentewet.

§ 6. Een melding wordt als een stedenbouwkundige vergunning beschouwd voor de toepassing van regelgeving binnen andere beleidsvelden dan de ruimtelijke ordening. Een melding wordt tevens gelijkgesteld met een voorafgaande toelating tot bouwen voor wat betreft de toepassing van artikel 4 van de wet van 20 februari 1939 op de bescherming van de titel en van het beroep van architect, tenzij de melding enkel betrekking heeft op handelingen die niet gebouwd worden.

§ 7. De Vlaamse Regering omschrijft de vereiste vermeldingen die in een melding moeten zijn opgenomen en kan nadere procedurele regelen bepalen voor de toepassing van dit artikel.

Art. 4.2.4. § 1. In zoverre de verwezenlijking van een ondergeschikte wooneenheid met het oog op de creatie van een vorm van zorgwonen vergunningsplichtig is, wordt deze vergunningsplicht van rechtswege omgezet in een meldingsplicht, op voorwaarde dat de ondergeschikte wooneenheid verwezenlijkt wordt binnen het bestaande bouwvolume van de woning.

Het beëindigen van de zorgsituatie, vermeld in artikel 4.1.1, 18°, d), is eveneens meldingsplichtig.

§ 2. Indien een bestaande zorgwoning, na het beëindigen van de zorgsituatie, aangewend zal worden voor de huisvesting van meerdere gezinnen of alleenstaanden, is daartoe een voorafgaande stedenbouwkundige vergunning voor het opsplitsen van een woning vereist. »

Art. 4.2.5. Provinciale en gemeentelijke stedenbouwkundige verordeningen kunnen :

1° de vergunningsplichtige handelingen aanvullen;

2° voor meldingsplichtige handelingen een vergunningsplicht invoeren;

3° voor vrijgestelde handelingen een meldingsplicht invoeren.

Provinciale en gemeentelijke stedenbouwkundige verordeningen kunnen de vergunningsplicht niet vervangen door een meldingsplicht. Zij kunnen vergunnings- of meldingsplichtige handelingen niet vrijstellen van de vergunnings- of meldingsplicht. »

Het besluit betreffende de meldingsplichtige handelingen ter uitvoering van de Vlaamse Codex Ruimtelijke Ordening bevat de verzameling van alle gevallen waarvoor de meldingsplicht kan worden toegepast in toepassing van bovenvermelde artikelen.

Artikel 4.2.3. van de Vlaamse Codex Ruimtelijke Ordening bepaalt :

« Art. 4.2.3. De Vlaamse Regering bepaalt de lijst van de handelingen met een tijdelijk of occasioneel karakter of met een geringe ruimtelijke impact waarvoor in afwijking van artikel 4.2.1 geen stedenbouwkundige vergunning vereist is. »

Het besluit van de Vlaamse Regering van 14 april 2000 bevat reeds een lijst van vrijgestelde handelingen. Men zou er voor kunnen opteren om die lijst ongewijzigd te laten en eventueel aan te vullen.

Er wordt uitdrukkelijk voor gekozen dit niet te doen omwille van drie redenen :

- De lijst, die via verschillende aanvullingen tot stand gekomen is, heeft daardoor niet langer een logische opbouw. Het is een opsomming zonder structuur of logische volgorde;

- Bovendien is de lijst zeer gedetailleerd. Dit leidt ertoe dat « a contrario » alles wat niet letterlijk op die lijst staat, door sommigen onterecht als vergunningsplichtig wordt aangezien. Kenmerkend is de discussie enkele jaren geleden waarbij een rechter oordeelde dat omdat onbemande camera's niet letterlijk in het besluit vermeld stonden, deze als vergunningsplichtig moesten worden beschouwd terwijl het voor de administratie duidelijk was dat die onbemande camera's onder het verzamelbegrip « straatmeubilair » moesten gecatalogeerd worden. Daarom is het aangewezen meer met verzamelbegrippen te werken;

- Het is noodzakelijk om het bestaande besluit af te stemmen op het in te voeren besluit betreffende de meldingsplichtige handelingen.

Het besluit tot bepaling van handelingen waarvoor geen stedenbouwkundige vergunning nodig is, is daarom logischer opgebouwd door met duidelijke onderdelen te werken :

- handelingen in, aan en bij woningen;

- handelingen in, aan en bij andere gebouwen dan woningen;
- handelingen in industriegebied;
- handelingen in agrarisch gebied;
- groen;
- tijdelijke handelingen;
- wijzigingen van al ingerichte terreinen;
- publiciteit;
- openbaar domein;
- algemeen belang;
- telecommunicatie;
- afbraak.

Het uitgangspunt bij dit besluit is ook dat handelingen die nu reeds vrijgesteld zijn van vergunning in principe vrijgesteld blijven, voor zover dit de leesbaarheid en eenvoud van het besluit niet aantast.

Een belangrijk principe bij beide besluiten is dat deze gelden onverminderd andere regelgeving.

Het is niet zo dat verplichtingen opgelegd door sectorale regelgeving automatisch ophouden te bestaan omdat de stedenbouwkundige vergunningsplicht in een aantal gevallen wegvalt of vervangen wordt door de meldingsplicht.

De rechtsonderhorige moet beseffen dat deze verplichtingen in de meeste gevallen verplicht blijven, en dus uitgevoerd moeten worden. Zo kan er onder meer gewezen worden op de verplichtingen, opgenomen in volgende regelgeving en normen :

- de regelgeving inzake luchtvaart, in het bijzonder luchtvaarterfdienstbaarheden;
- het decreet van 8 mei 2009 houdende vaststelling en realisatie van de rooilijnen;
- het decreet integraal waterbeleid van 18 juli 2003, in het bijzonder de watertoets;
- het decreet van 28 juni 1985 betreffende de milieuvergunning en de uitvoeringsbesluiten;
- de regelgeving inzake bouwvrije stroken en erfdienstbaarheden langs waterlopen, spoorlijnen, leidingen en nutsvoorzieningen (bijvoorbeeld gasleidingen);
- de algemene bouwverordening inzake wegen voor voetgangersverkeer (bijvoorbeeld bij handelingen op het openbaar domein);
- normen inzake brandpreventie;
- de regelgeving inzake beschermde monumenten, beschermde stads- en dorpsgezichten, landschappen en archeologische sites;
- de natuurregelgeving (bijvoorbeeld de natuurvergunning);
- het Burgerlijk Wetboek;
- etc.

Hier spelen immers andere afwegingen een rol. Een voorbeeld hiervan is de brandpreventie. Zo ontslaat het vrijstellen van de stedenbouwkundige vergunningsplicht van bepaalde handelingen de exploitant van een bedrijf niet van andere niet-stedenbouwkundige verplichtingen of verantwoordelijkheden die verband houden met de bedrijfsvoering, zoals milieugerelateerde verplichtingen.

Vaak voorziet sectorale regelgeving immers in het opheffen van de eigen machtiging of vergunning op voorwaarde dat er een stedenbouwkundige vergunning wordt bekomen.

Bij die bepalingen wordt ervan uitgegaan dat de 'sectorale' toets onrechtstreeks gebeurt via de stedenbouwkundige vergunningsprocedure en de adviesverlening. Deze onrechtstreekse toetsing kon als voldoende garantie worden beschouwd. Dit is zo bij :

- de regelgeving inzake beschermde monumenten, beschermde stads- en dorpsgezichten, landschappen en archeologische sites;
- de natuurregelgeving (natuurvergunning).

In dergelijke situaties zal bij een vrijstelling of een melding toch nog een machtiging of vergunning bekomen moeten worden voor wat deze regelgeving betreft.

Artikel 1.2. van het besluit tot bepaling van handelingen waarvoor geen stedenbouwkundige vergunning nodig is, is hiervan concreet een weerslag. Het is zeer belangrijk dat de rechtsonderhorige zich realiseert dat in de gevallen waar de stedenbouwkundige vergunningsplicht wegvalt, er nog een andere machtigings- of vergunningsplicht kan gelden.

Hierbij wint de sectorregelgeving aan belang.

Dit neemt niet weg dat er globaal een sterke verlaging van de administratieve lasten wordt doorgevoerd. Zo kan bijvoorbeeld worden verwezen naar bepaalde handelingen waarvoor de meldingsplicht wordt ingevoerd onder de strikte voorwaarde dat er voor de handeling in kwestie een milieuvergunning werd bekomen.

Volledigheidshalve dient te worden opgemerkt dat er bij zowel de vrijgestelde als de meldingsplichtige handelingen geen adviezen worden ingewonnen en er dus ook geen beoordeling wordt doorgevoerd op niveau van de individuele handeling.

Zoals bepaald in art. 4.2.2, § 1 van de Vlaamse Codex Ruimtelijke Ordening, kan de meldingsplicht niet worden ingevoerd voor handelingen gelegen in ruimtelijk kwetsbaar gebied.

In het besluit tot bepaling van handelingen waarvoor geen stedenbouwkundige vergunning nodig is, is geopteerd voor een meer genuanceerde benadering; de Vlaamse Codex Ruimtelijke Ordening laat dit overigens ook toe. In het besluit is voor elke vrijgestelde handeling afgewogen of de vrijstelling ook geldt in ruimtelijk kwetsbaar gebied.

Zo werd bijvoorbeeld geoordeeld dat binnenverbouwingen zonder stabiliteitswerken in een hoofdzakelijk vergund of vergund geachte woning wel aanvaardbaar zijn in deze gebieden aangezien de mogelijke impact uitgaat van de woning en niet van de uit te voeren aanpassingen. Omgekeerd geldt dat er wel een ruimtelijke impact mogelijk is bij de bouw van vrijstaande bijgebouwen bij een dergelijke woning in eenzelfde gebied.

Voor wat betreft de verhouding tussen het uitvoeringsbesluit betreffende de meldingsplichtige handelingen en het besluit tot bepaling van handelingen waarvoor geen stedenbouwkundige vergunning nodig is enerzijds en het besluit van de Vlaamse regering van 23 mei 2003 tot bepaling van de handelingen die vrijgesteld zijn van de medewerking van de architect anderzijds, geldt als uitgangspunt dat deze drie besluiten samen dienen te worden gelezen.

Voor handelingen die vrijgesteld zijn van de stedenbouwkundige vergunningsplicht geldt als principe dat de medewerking van de architect niet vereist is. Er wordt immers geen voorgaande toelating tot bouwen opgelegd (cfr. artikel 4 van de wet van 20 februari 1939 op de bescherming van de titel en van het beroep van architect).

Voor de meldingsplichtige handelingen wordt de verplichte medewerking van de architect bepaald door het besluit van de Vlaamse regering van 23 mei 2003. Bepaalde meldingsplichtige handelingen zullen de medewerking van een architect vereisen, andere zijn daarvan vrijgesteld. Artikel 4.2.2, § 6 van de Vlaamse Codex Ruimtelijke Ordening bepaalt immers dat de melding gelijkgesteld wordt met een voorafgaande toelating tot bouwen voor wat betreft de wet van 20 februari 1939.

Voor de vergunningsplichtige handelingen blijft de bestaande regeling m.b.t. de verplichte medewerking van de architect onverminderd van toepassing.

Om te bepalen of de handeling is vrijgesteld van de vergunningsplicht, dan wel onder de meldingsplicht ressorteert en of de medewerking van de architect verplicht is, kan het volgend vereenvoudigd stappenplan worden gevolgd :

1. Vergunningsplicht voorzien in de Vlaamse Codex Ruimtelijke Ordening ?
 - a. Ja : ga naar 2
 - b. Neen : ga naar 6
2. Vrijstelling voorzien in besluit tot bepaling van handelingen waarvoor geen stedenbouwkundige vergunning nodig is ?
 - a. Ja : ga naar 6
 - b. Neen : ga naar 3
3. Meldingsplicht voorzien in het besluit betreffende de meldingsplichtige handelingen ?
 - a. Ja : ga naar 4
 - b. Neen : ga naar 5
4. Verplichting medewerking architect in het besluit ter zake ?
 - a. Ja : melden met medewerking architect en ga naar 6
 - b. Neen : melden zonder medewerking architect en ga naar 6
5. Verplichting medewerking architect vereist conform het besluit ter zake ?
 - a. Ja : vergunningsaanvraag met medewerking architect en ga naar 6
 - b. Neen : vergunningsaanvraag zonder medewerking architect en ga naar 6
6. Uitvoering onder voorbehoud sectorale machtigingen of vergunningen en voorwaarden uit andere regelgeving.

In dit stappenplan wordt abstractie gemaakt van de mogelijkheid die gemeenten en provincies hebben om de vergunningsplichtige handelingen aan te vullen (nuance bij stap 1), om voor vrijgestelde handelingen de meldingsplicht in te voeren (nuance bij stap 2) en om voor meldingsplichtige handelingen de vergunningsplicht in te voeren (nuance bij stap 3). Deze mogelijkheden vloeien voort uit artikel 4.2.5. van de Vlaamse Codex Ruimtelijke Ordening.

Verder moet nog worden gewezen op de mogelijkheid dat gemeentelijke en provinciale verordeningen vastgesteld voor 1 september 2009 nog andere bepalingen kunnen bevatten waardoor bepaalde in het besluit opgenomen vrijgestelde handelingen mogelijk toch vergunningsplichtig kunnen zijn (zie artikel 4.2.6. van de Vlaamse Codex Ruimtelijke Ordening).

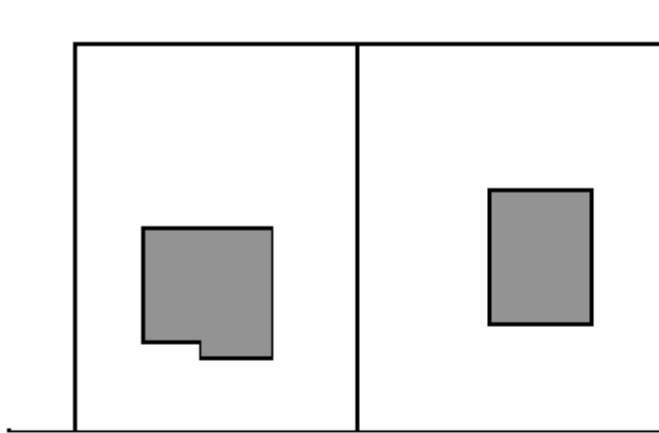
Tot slot wordt hierbij ook abstractie gemaakt van de decretaal voorziene meldingsplicht voor zorgwonen (artikel 4.2.4, § 1 van de Vlaamse Codex Ruimtelijke Ordening). Gemeenten kunnen bovendien in een gemeentelijke stedenbouwkundige verordening vastleggen in welke (delen van) bijzondere plannen van aanleg of verkavelingen de vrijstellingen primeren boven strengere voorwaarden opgenomen in die plannen en verkavelingen

BESLUIT MELDINGSPLICHTIGE HANDELINGEN

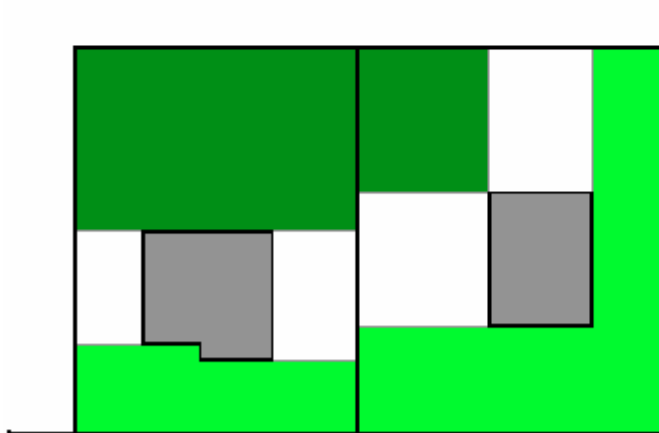
Artikelsgewijze bespreking

Artikel 1

In dit artikel worden de noodzakelijke definities opgesteld. In het besluit tot bepaling van de handelingen waarvoor geen stedenbouwkundige vergunning nodig is, worden een aantal begrippen gedefinieerd. Deze worden – waar relevant – ook in dit besluit opgenomen. Nieuw hierin zijn de begrippen voortuin, zijtuin en achtertuin.



straat of plein of openbaar groen



straat of plein of openbaar groen

Artikel 2.

Binnenverbouwingen van vergunde (of vergund geachte) gebouwen die niet gepaard gaan met functiewijzigingen en/of het wijzigen van het aantal wooneenheden hebben geen ruimtelijke impact op de omgeving. Een beoordeling door de vergunningverlenende overheid voor dergelijke werken is dan ook overbodig. Deze werken worden vrijgesteld van stedenbouwkundige vergunning als ze niet gepaard gaan met stabiliteitswerken. Voor binnenverbouwingen die gepaard gaan met stabiliteitswerken is namelijk de medewerking van een architect noodzakelijk en vereist, waardoor vrijstelling van de vergunningsplicht niet mogelijk is. Omwille van de beperkte ruimtelijke impact van dergelijke werken kan de vergunningsplicht vervangen worden door een verplichte melding.

Algemeen principe binnenverbouwingen :

- zonder stabiliteitswerken : vrijgesteld van de stedenbouwkundige vergunningsplicht;
- met stabiliteitswerken : meldingsplichtig.

Stabiliteitswerken worden gedefinieerd in artikel 4.1.1, 11° van de Vlaamse Codex Ruimtelijke Ordening werken die betrekking hebben op de constructieve elementen van een constructie, zoals :

- a) het vervangen van dakgebintes of dragende balken van het dak, met uitzondering van plaatselijke herstellingen;
- b) het geheel of gedeeltelijk herbouwen of vervangen van buitenmuren of dragende binnenmuren, zelfs met recuperatie van de bestaande stenen.

In deze context is vooral het laatste item relevant.

Artikel 3.

Het straatbeeld wordt in grote mate bepaald door de voorgevels en voortuinen. Het is dan ook aangewezen dat voor wijzigingen van voorgevels en werken ter hoogte van de voortuin de vergunningverlenende overheid nog een bepaalde opportuniteitsbeoordeling doet. De vergunningsplicht voor dergelijke werken blijft bestaan, met uitzondering van de relevante bepalingen in het besluit tot bepaling van handelingen waarvoor geen stedenbouwkundige vergunning nodig is.

Handelingen in die delen van de tuin die niet of minder vanaf de openbare weg waarneembaar zijn (de achtertuin en in mindere mate ook de zijtuin), hebben een geringere impact en een meer gangbaar karakter. Hiermee worden onder meer gevat : de normale tuinaanhorigheden en werken aan de zij- en achtergevels. Voor deze handelingen is het niet of minder wenselijk dat de overheid hierover een opportuniteitsoordeel velt. De ruimtelijke kwaliteit wordt hier bewaard door de in het besluit opgenomen randvoorwaarden inzake o.m. minimale afstanden tot de perceelsgrenzen en maximale hoogtes en oppervlaktes.

Ook hier wordt om zelfde redenen als in artikel 1 een onderscheid gemaakt op basis van het al dan niet uitvoeren van stabiliteitswerken.

Algemeen principe verbouwingen van zijgevels en achtergevels en daken :

- zonder stabiliteitswerken : vrijgesteld van de stedenbouwkundige vergunningsplicht;
- met stabiliteitswerken : meldingsplichtig.

Ook hier wordt voor stabiliteitwerken verwezen naar de reeds vermelde definitie in de Vlaamse Codex Ruimtelijke Ordening.

Voorwaarde voor de melding is dat het bouwvolume ongewijzigd blijft. Hiermee wordt niet het mathematische bouwvolume bedoeld, maar het werkelijke, fysisch aanwezige bouwvolume. Men kan dus geen gebouwonderdelen afbreken om elders bij te bouwen via de melding. Men kan ook geen nieuwe trappen of balkons of terrassen melden. Wat bijvoorbeeld wel kan is via een melding raam- en deuropeningen wijzigen die tevens de stabiliteit van het gebouw beïnvloeden.

Artikel 4.

Voor de aan het hoofdgebouw aangebouwde constructies met een ondergeschikt karakter, wordt de vergunningsplicht vervangen door een meldingsplicht. Volgende voorwaarden worden evenwel opgelegd :

- In de zijtuin dienen deze geplaatst te worden op minimaal 3 m van perceelsgrens;
- In de achtertuin dienen deze geplaatst te worden op minimaal 2 m van perceelsgrens;
- Het bijgebouw mag ook tot tegen de perceelsgrens voorzien worden, tegen bestaande, aanpalende bebouwing, voor zover men zich beperkt tot de bouwdiepte van de aanpalende bebouwing. Dit wordt mede gegarandeerd door te stellen dat er geen wijzigingen aan de scheidingsmuren kunnen worden uitgevoerd.

Dit artikel heeft betrekking op de veel voorkomende nevenvolumes die vaak in een tweede fase aan een hoofdgebouw worden bijgeplaatst in achter- of zijtuin. Voorbeelden hiervan zijn de gebruikelijke carport, de veranda, een annex waarin een bijkeuken voorzien wordt, een kleine uitbreiding van het gelijkvloerse volume van een rijwoning waarin de leefruimte wordt uitgebreid, e.a.

De ruimtelijke impact van een volume dat voldoet aan de gestelde voorwaarden is praktisch nihil waardoor een ruimtelijke beoordeling van een vergunningverlenende overheid een formaliteit wordt. Gelet op de voorgestelde maximale afmeting in combinatie met de inplantingsvereisten wordt het nevenkarakter van het bijgebouw ten opzichte van het hoofdgebouw gegarandeerd en blijft de ruimtelijke impact op aanpalenden en omgeving beperkt. Omwille van andere regelgeving (vb. energieprestatieregelgeving) en de veelvoorkomende combinatie met constructieve binnen- of gevelwerken, kunnen dergelijke werken niet vrijgesteld worden van de vergunningplicht.

De totale oppervlakte van alle aangebouwde bijgebouwen blijft beperkt tot 40 m², dit om te vermijden dat door een cumulatief gebruik van deze regeling, de werken een te grote stedenbouwkundige impact op de omgeving krijgen.

Voor bedrijfswoningen blijft de decretale volumebepaling de bovengrens, het artikel 4.3.6. van de Vlaamse Codex Ruimtelijke Ordening is daarin bepalend.

Voor zonevreemde woningen verwijzen we naar de toelichting bij artikel 6.

Artikel 5.

Voor verbouwings- en uitbreidingswerkzaamheden aan een bestaand, hoofdzakelijk vergund industrieel of ambachtelijk bedrijf in industriegebied wordt de vergunningsplicht onder bepaalde voorwaarden vervangen door de meldingsplicht. Gelet op de aard en het karakter van industrieterreinen en op de restricties die in de voorwaarden van dit besluit worden gesteld, naar hoogtes en inplantingswijze, is de meerwaarde van een bijkomende ruimtelijke beoordeling beperkt. Voor die gevallen waarbij een beoordeling een vrijwaring van de goede ruimtelijke ordening zou betekenen kunnen de nodige restricties in de milieuvergunning worden opgelegd. De koppeling met een milieuvergunning klasse I of klasse II is dan ook een vereiste opdat dit artikel kan toegepast worden.

Dit artikel is enkel van toepassing op gebouwen die in functie staan van de industriële of ambachtelijke bedrijvigheid, met uitsluiting van een bedrijfswoning. Het is niet toepasbaar op de complementaire dienstverlenende bedrijven ten behoeve van de andere industriële bedrijven.

Artikel 6.

In dit artikel worden bijkomende voorwaarden opgesomd waaraan bovenvermelde handelingen dienen te voldoen opdat toepassing kan gemaakt worden van het meldingsinstrument.

Deze voorwaarden bieden bijkomende garanties dat de meldingsplichtige werken geen nood hebben aan een ruimtelijke beoordeling.

Werken die in toepassing van dit besluit in aanmerking komen voor de meldingsplicht, kunnen niet worden uitgevoerd als deze strijdig zijn met de stedenbouwkundige voorschriften van bijvoorbeeld een verkaveling of RUP. De meldingsplicht geeft met andere woorden niet zomaar een vrijgeleide om werken uit te voeren.

De bouwheer heeft hierin de verplichting na te gaan of de werken conform de stedenbouwkundige voorschriften zijn.

Hetzelfde geldt voor de werken aan zonevreemde gebouwen, gelet op de strijdigheid met het plan van aanleg of ruimtelijk uitvoeringsplan. Voor deze werken blijft de vergunningsplicht gelden, waarbij de toetsing aan de basisrechten voor zonevreemde constructies door de vergunningverlener moet gebeuren.

Artikel 7.

Dit artikel bepaalt vorm en indieningswijze van een dossier waarvoor een melding gebeurt.

Artikels 8, 9 en 10.

Slotbepalingen.

Volledigheidshalve wordt gewezen op artikel 4.2.4. van de Vlaamse Codex Ruimtelijke Ordening, dat handelt over de meldingsplicht van rechtswege in het kader van zorgwonen.

Bovendien doet het aanwijzen van een handeling als meldingsplichtig op geen enkele wijze afbreuk aan de onderworpenheid van deze handeling aan voorschriften gesteld bij of krachtens de wet of het decreet.

BESLUIT VRIJSTELLING VERGUNNINGSP LICHT

Artikelsgewijze bespreking

Artikel 1.1.

Definiëring van een aantal begrippen. Nieuw hierin zijn de begrippen voortuin, zijtuin en achtertuin. Er kan verwezen worden naar dezelfde schetsen als bij de bespreking van artikel 1 van het besluit meldingsplichtige handelingen.

Voor punt 8° kunnen volgende voorbeelden van niet-overdekte constructies gegeven worden : verhardingen, terrassen, siervijvers en openluchtwembaden.

De hoogte is beperkt tot 1,5 meter boven het maaiveld.

In toepassing van « hoofdstuk 10 : Openbaar domein » is het tevens van belang te definiëren welke delen onder het openbaar domein vallen temeer gezien deze term of gelijkaardige termen in andere wetgeving op een verschillende manier gedefinieerd wordt.

Artikelen 1.2. en 1.3.

De bepalingen van dit besluit zijn van toepassing, onverminderd andere regelgeving, inzonderheid de regelgeving inzake beschermde monumenten, beschermde stads- en dorpsgezichten, landschappen en archeologische sites, waarvoor een apart systeem van toelatingen geldt.

Niet limitatief wordt hier regelgeving opgesomd die moet gerespecteerd worden :

- de regelgeving inzake luchtvaart, in het bijzonder luchtvaarterf dienstbaarheden;
- het decreet van 8 mei 2009 houdende vaststelling en realisatie van de rooilijnen;
- het decreet van 28 juni 1985 betreffende de milieuvergunning en de uitvoeringsbesluiten;
- de regelgeving inzake bouwvrije stroken en erf dienstbaarheden langs waterlopen, spoorlijnen, leidingen en nutsvoorzieningen (bijvoorbeeld gasleidingen);
- de algemene bouwverordening inzake wegen voor voetgangersverkeer (bijvoorbeeld bij handelingen op het openbaar domein);
- normen inzake brandpreventie;
- de regelgeving inzake beschermde monumenten, beschermde stads- en dorpsgezichten, landschappen en archeologische sites;
- de natuurregelgeving (bijvoorbeeld de natuurvergunning);
- het Burgerlijk Wetboek;
- etc.

Artikel 1.4.

De strijdigheid met gewestplannen, provinciale en gewestelijke ruimtelijke uitvoeringsplannen wordt opgegeven voor de handelingen die vrijgesteld zijn van stedenbouwkundige vergunning. Voor bijzondere plannen van aanleg, algemene plannen van aanleg en gemeentelijke ruimtelijke uitvoeringsplannen en verkavellingen kan dit middels een gemeentelijke verordening conform artikel 4.4.1 § 3 van de wijziging van de Vlaamse Codex Ruimtelijke Ordening.

Artikel 2.1 en 2.2.

Onder woningen vallen zowel residentiële particuliere woningen als bedrijfswoningen en exploitantenwoningen bij een landbouwbedrijf. Tevens gaat het over hoofdzakelijk vergunde of vergund geachte woningen ongeacht hun planologische situering, met andere woorden zowel zone-eigen als zonevreemde woningen komen hiervoor in aanmerking.

De principes van deze artikels gelden in een straal van 30m rond hoofdzakelijk vergunde of vergund geachte woningen. Deze straal wordt gemeten vanaf de uiterste punten van de woning.

Werken die zich situeren op het private deel bij woningen hebben een dermate beperkt en gangbaar karakter, dat de overheid hier geen opportuniteitsoordeel over hoeft te vellen. Hiermee wordt bedoeld : de binnenverbouwing, werken aan de zij- en achtergevels, de normale tuinaanhorigheden en werken in de private tuinzone, mits voldaan wordt aan de afstands- en hoogtebepalingen.

Indien de handelingen leiden tot een wijziging van het bouwvolume, geldt de vrijstelling niet. Hiermee wordt niet het mathematische bouwvolume bedoeld, maar het werkelijke, fysisch aanwezige bouwvolume. Men kan dus geen gebouwonderdelen afbreken om elders bij te bouwen. Zo houdt het verwijderen van een bestaande dakuitbouw op het dak van een woning altijd een wijziging van het volume in, ook al wordt deze wijziging geneutraliseerd door het aanbouwen van eenzelfde nieuw volume op een andere plaats zodat het nettobouwvolume hetzelfde blijft.

Voor werken in de voortuin en aan voorgevel, over het algemeen zichtbaar vanop de openbare weg, blijft sturing door de overheid opportuun. De vergunningsplicht wordt aldus niet verlaten, behalve voor lage afsluitingen, tuinpaden, tuinaanleg, en dergelijke.

Omwille van het eenvoudige en gangbare karakter worden volgende constructies vrijgesteld van vergunning :

- niet-overdekte constructies : constructies zonder volume (terrassen, openluchtwembaden, siervijvers,...) vrijgesteld tot 80 m² per goed, mits voldaan wordt aan de gestelde voorwaarden;
- vrijstaande bijgebouwen : vrijstaande constructies met volume (tuinhuizen, garages, carports,...) vrijgesteld tot 40 m² per goed.

Voor zover de werken zonder stabiliteitswerken worden uitgevoerd, kunnen deze vrijgesteld worden van vergunning.

De totale oppervlakte van de constructies, zowel bestaande als nieuwe constructies, en zowel vergunde als van vergunning vrijgestelde constructies moet in rekening worden gebracht. Heeft men bijvoorbeeld een terras van 40 m² en een siervijver van 10 m², dan kan men nog een zwembad van maximaal 30 m² aanleggen (want 40 + 10 + 30 = 80).

In de vrijstelling voor de 80 m² niet-overdekte constructies zijn tuinpaden in de zij- en achtertuin en de noodzakelijke toegangen en opritten naar het gebouw of de gebouwen niet inbegrepen.

Idem voor de vrijstaande constructies met volume : beschikt men reeds over een carport van 30 m² dan kan men nog een bijgebouw van 10 m² oprichten. De hoogte van deze bijgebouwen wordt beperkt tot 3 meter.

In de hoogte van een gebouw is de schouw niet begrepen.

Aangezien de aan het hoofdgebouw aangebouwde constructies soms gepaard gaan met constructieve wijzigingen aan het hoofdvolume zelf, wordt hier de vergunningsplicht niet verlaten. Tot een volume van 40 m² wordt de vergunningsplicht vervangen door de meldingsplicht (bijkeuken, veranda, e.a.), mits voldaan wordt aan de gestelde voorwaarden.

Met gebruikelijke ondergrondse constructies worden onder andere bedoeld : hemelwaterputten, infiltratievoorzieningen, brandstoftanks, warmtepompinstallaties, huisaansluitingen op nutsvoorzieningen,... Kelders, ondergrondse garages en andere beloofbare ruimtes vallen niet onder deze bepaling.

Voor zover binnenverbouwingswerken zonder stabiliteitswerken worden uitgevoerd, kunnen deze vrijgesteld worden van vergunning. Het vrijstellen van handelingen die stabiliteitswerken inhouden is niet wenselijk omwille van het belang van de medewerking van de architect. Met handelingen zonder stabiliteitswerken en zonder wijziging van het bouwvolume aan zijgevels achtergevels en daken worden onder andere bedoeld :

- aanbrengen van dakvlakvensters;
- verkleinen van raamopeningen;
- wijzigen van raamopeningen zonder te raken aan de stabiliteit van het gebouw;
- aanbrengen van een voorzetrolluik of uitklapbare rolluifel;
- aanbrengen van een dakterras (met respect voor de regelgeving lichten en zichten van het Burgerlijk Wetboek).

Voor de definitie van de term « stabiliteitswerken » wordt verwezen naar artikel 4.1.1. van de Vlaamse Codex Ruimtelijke Ordening, zoals hoger vermeld. Indien de handelingen leiden tot een wijziging van het bouwvolume, geldt de vrijstelling niet. Hiermee wordt niet het mathematische bouwvolume bedoeld, maar het werkelijke, fysisch aanwezige bouwvolume. Men kan dus geen gebouwonderdelen afbreken om elders bij te bouwen. Zo houdt het verwijderen van een bestaande dakuitbouw op het dak van een woning altijd een wijziging van het volume in, ook al wordt deze wijziging geneutraliseerd door het aanbouwen van eenzelfde nieuw volume op een andere plaats zodat het netto-bouwvolume dezelfde blijft.

Het aanbrengen van nieuwe trappen, balkons of terrassen valt niet onder punt 3°.

Onder zonnepanelen geïntegreerd in het hellende dakvlak worden verstaan die vlakvormige voorzieningen die :

- ofwel bovenop de feitelijke dakbedekking en dus in dezelfde helling maar ertegen of enkele centimeters erboven worden gemonteerd;

- ofwel tussenin of ter vervanging ervan zijn geplaatst en bijgevolg zelf als dakbedekking fungeren.

Het opslaan van allerhande bij de woning horende materialen en materieel is vrijgesteld van de vergunningsplicht voor een maximaal volume van 10 m³. Deze bepaling is gebaseerd op artikel 3, 17° van het bestaande besluit tot bepaling van handelingen waarvoor geen stedenbouwkundige vergunning nodig is. Het begrip « materialen en materieel » wordt ruimer geïnterpreteerd en opgevat als een verzamelbegrip voor de in het bestaande besluit opgesomde zaken (« allerhande bij de woning horende materialen, materieel of huishoudelijk afval zoals brandhout, snoeihout, afvalcontainers, vuilnisbakken, composthoopen, composteringsvaten »).

Artikelen 3.1 en 3.2.

Voor handelingen in, aan en bij andere gebouwen (niet zijnde woningen) gelden gelijkaardige principes als in artikelen 2.1. en 2.2.

Het kan bijvoorbeeld gaan over gebouwen in functie van gemeenschapsvoorzieningen (scholen, ziekenhuizen, administratieve centra...), handelsgebouwen (winkels, horeca), kantoorgebouwen, bedrijfsgebouwen (landbouwbedrijf, kmo, industriegebouw...) en dergelijke.

Alle uitbreidingen zijn hier echter vergunningsplichtig.

In tegenstelling tot artikel 2.1. wordt de opslag van materiaal bij dergelijke gebouwen niet vrijgesteld van vergunning. In tegenstelling tot bij woningen kan er over opslag bij niet- woningen minder eenvoudig een inschatting gemaakt worden over de aard en de hinderlijkheid van de opslag.

De plaatsing van seizoensgebonden, niet overdekte terrassen bij horecazaken is opgenomen onder dit artikel.

Eenzelfde bepaling is hernomen in artikel 10 voor de terrassen die geplaatst worden op openbaar domein

Artikelen 4.1 en 4.2.

Dit artikel neemt artikel 3, 29° van het vorige besluit grotendeels over. Er worden ten aanzien van het vorige besluit echter bijkomende voorwaarden opgelegd waaraan voldaan dient te zijn teneinde een goede plaatselijke aanleg te vrijwaren.

Meer bepaald kunnen de handelingen opgesomd in artikel 4.1 geen aantasting of inname van bufferzones tweebrengen. Het betreft hier bufferzones die opgelegd zijn in het kader van een milieuvergunning en/of een stedenbouwkundige vergunning (zie ook artikel 1.3.) of buffers die aangeduid zijn op een bestemmingsplan. Om een zelfde reden worden deze handelingen niet vrijgesteld in zones bestemd voor ecologische infrastructuur aangeduid op een bestemmingsplan.

Het oprichten van gebouwen wordt niet vrijgesteld van de vergunningsplicht, maar is onder bepaalde voorwaarden meldingsplichtig gemaakt.

Artikelen 5.1 en 5.2.

Dit artikel neemt in hoofdzaak bepalingen over van het vorige besluit, maar groepeerde ze. Het betreft de bepalingen van artikel 3, 10°, 9°, a), 12° en 13° van het vorige besluit.

Hier wordt ook maximaal gewerkt met containerbegrippen. Enkele voorbeelden van constructies die dienen voor de teelt of bescherming van landbouwgewassen zijn : hagelnetten, antivogelnetten, plasteiktunnels, constructies ter ondersteuning van de gewassen, windschermen

Artikel 5.1., 3° dat bepaalde schuilhokken vrijstelt, is nieuw. Gelet op het zone-eigen karakter van de constructie, de welomschreven voorwaarden en het omkeerbaar karakter, kan in alle redelijkheid geoordeeld worden dat de ruimtelijke impact van dergelijke constructies minimaal is.

Onder krenghuisje (punt 4°) wordt verstaan : een kleine gesloten constructie waaronder dode dieren verplicht tijdelijk opgeborgen worden. Het betreft een constructie van enkele m³ met een beperkte hoogte die aan een toegang van het bedrijf geplaatst wordt.

Ook de strikt noodzakelijk toegangen en opritten naar een landbouwbedrijf worden vrijgesteld van vergunning naar analogie met de bepalingen bij woningen en andere gebouwen dan woningen. Deze bepaling wordt hier expliciet vermeld gezien landbouwbedrijven veelal dieper gelegen zijn ten opzichte van de openbare weg en voor de toegangen niet voldaan kan worden aan de voorwaarden (straal 30 meter) onder hoofdstuk 2 en 3.

Artikel 6.1.

In artikel 6.1. komen 1° en 2° overeen met de bepalingen van het vorige besluit van de Vlaamse Regering, artikel 3, 14°, a) en b).

Artikel 6.2.

Dit artikel neemt artikel 3, 23° van het vorige besluit over.

Artikel 7.1.

Dit artikel neemt artikel 3, 1° van het vorige besluit ongewijzigd over.

Artikelen 7.2. en 7.3

Dit artikel veralgemeent artikel 3, 26° van het vorige besluit en breidt de mogelijkheden uit. Het oprichten van tijdelijke constructies of een tijdelijke gebruikswijziging van bestaande constructies tot een maximale duur van 90 dagen per jaar, wordt vrijgesteld van vergunning.

Voorbeelden :

- Het gebruik van de lokalen van een jeugdbeweging als tijdelijke overnachtingsplaats voor een andere jeugdbeweging in functie van een zomerkamp (wijziging van dagrecreatie naar verblijfsrecreatie).
- Het organiseren van een tijdelijke verkoop (gedurende minder dan 90 dagen) in een leegstaand fabriekspand (wijziging van industrie en ambacht naar handel, horeca, kantoorfunctie en diensten).
- Het een aantal weekends per jaar organiseren van een rommelmarkt in een sporthal (wijziging van dagrecreatie naar handel, horeca, kantoorfunctie en diensten).
- Het plaatsen van, kantoorcontainers, klascontainers of andere tijdelijke inrichtingen.
- Het plaatsen van kramen, stellingen, tribunes, tenten en gelijkaardige infrastructuur in functie van festivals, manifestaties of feestelijkheden.
- Het plaatsen van een circustent of kermis.
- ...

Door de beperking in de tijd wordt de ruimtelijke impact beperkt.

Artikel 7.4.

Dit artikel neemt artikel 3, 27° van het vorige besluit over.

Artikelen 8.1. en 8.2.

Betreffend artikel stelt de herinrichting van reeds ingerichte terreinen vrij van vergunningsplicht. Deels worden de bepalingen van het vorige besluit van de Vlaamse Regering overgenomen (artikel 3, 18°, h; artikel 3, 22°; artikel 3, 24°). Daarnaast wordt tevens een verruiming van de mogelijke terreinen doorgevoerd.

Ook hier wordt geen gedetailleerde opsomming gemaakt van alle soorten recreatie – en sportterreinen maar worden deze onder een verzamelbegrip geplaatst.

Gelet op de aard van de terreinen en de welomschreven voorwaarden opgesomd in artikel 8.3 kan in alle redelijkheid geoordeeld worden dat de ruimtelijke impact van dergelijke handelingen beperkt is.

Voor elk van de omschreven terreinen geldt dat de bestemming reeds is gerealiseerd waardoor de ruimtelijke afweging al is gebeurd. Daarnaast dient de herinrichting tevens te staan in functie van het (vergunde) gebruik van het terrein en kunnen geen constructies vreemd aan de functie van het terrein zonder vergunning opgericht worden.

Vormen van herinrichten van een reeds ingericht terrein zijn :

- De heraanleg van paden in een openbaar park.
- De plaatsing van speeltoestellen en zitbanken op een speelterrein.
- Het plaatsen van een nieuwe attractie in een pretpark.
- De heraanleg van een vergund voetbalterrein.
- Het plaatsen van zitbanken op een golfterrein.
- Het plaatsen van pic-nic accommodatie binnen een provinciaal recreatiedomein.
- Herschikken van brandstofvoorraadinfrastructuur op een luchthaventerrein.
- ...

Artikel 8.3.

Het artikel herwerkt en vereenvoudigt de bepaling opgenomen in art. 3, 19° van het vorige besluit.

Artikelen 9.1 en 9.2.

Deze bepalingen nemen de bepalingen van artikel 3, 4° van het vorige besluit inhoudelijk over inzake publiciteit en vereenvoudigen ze.

Nieuw is punt 2°, teneinde te voorkomen dat commerciële exploitatie afbreuk doet aan de kwalificatie van nutsvoorzieningen worden beperkingen opgelegd voor het aanbrengen van publiciteit op dergelijke nutsvoorzieningen.

Artikel 10.

Dit artikel neemt artikel 3, 18° van het vorige besluit grotendeels ongewijzigd over. Het artikel wordt evenwel vereenvoudigd op volgende punten :

1° is verruimd tot alle verhardingen tot 150 m²;

2° het vervangen van een bestaande verharding door eenzelfde soort verharding zonder uitbreiding is een onderhoudswerk, dat niet vergunningsplichtig is (artikel 4.1.1, 9° van de Codex). Het vervangen van de grindlaag bij een grindweg zonder uitbreiding van de verharding is dus wel vrijgesteld van vergunning gezien dit als een onderhoudswerk kan aanzien worden;

4° worden onder andere alle soorten ondergrondse leidingen en aanhorigheden bedoeld;

5° met de aanhorigheden worden bedoeld verlichtings- en elektriciteitspalen, verkeerssignalisatie, openbare telefoocellen, rustbanken, openbare toiletten, schuilhuisjes ten behoeve van het openbaar vervoer, onbemande camera's en allerlei straatmeubilair. Deze opsomming is niet limitatief. Dit kunnen ook bufferende, afscherpende en milderende maatregelen zijn langs wegen en spoorwegen, zoals geluidsbuftermaatregelen (bijvoorbeeld geluidsbermen, geluidsschermen), landschapsinpassing (vb. Landschapsbermen), inrichting in functie van duurzaam waterbeheer (vb. insijpelzones, buffergrachten).

6° hiermee worden onder meer technische kasten van nutsmaatschappijen bedoeld. Uiteraard moet de verordening over de breedte van de voetpaden gerespecteerd worden. Ook blijft de wegbeheerder zijn rol vervullen om te waken over een oordeelkundige plaatsing.

7° deze bepaling betreft een versoepeling. Uit stedenbouwkundig oogpunt zijn deze werken weinig relevant.

8° hieronder vallen ondermeer het verstevigen van dijken, het plaatsen van veiligheidsconstructies tegen overstromingen.

10° De maatbeperking voor de terrassen valt weg aangezien de overheid als wegbeheerder en concessieverlener impact heeft op hoe deze terrassen op openbaar domein worden opgericht. Bij de plaatsing van terrassen dient steeds rekening gehouden te worden met verordeningen die handelen over wegen voor voetgangersverkeer.

11° hieronder vallen ondermeer paaiplaatsen, ecologische oeververbindingen, plasbermen, faunauitstapplaatsen langs waterlopen en kanalen, vistrappen langs onbevaarbare waterlopen, wildspiegels, veeroosters, wildafrastering, ree-uitstapplaatsen, hop-overs, amfibietunnels, wildtunnels langs en onder wegen.

Ecoducten en ecobruggen vallen niet onder deze vrijstelling gezien deze geen kleinschalig karakter hebben en zijn bijgevolg vergunningsplichtig.

Artikel 11.1.

Dit artikel neemt artikel 3, 21° van het vorige besluit inhoudelijk ongewijzigd over.

Artikel 11.2.

Dit artikel neemt artikel 3, 25° van het vorige besluit inhoudelijk ongewijzigd over.

Artikel 11.3.

Dit artikel neemt artikel 3, 30° van het vorige besluit inhoudelijk ongewijzigd over.

Artikel 11.4.

Dit artikel is nieuw. Gelet op het gangbaar en eenvoudig karakter van dergelijke constructies is de ruimtelijke impact hiervan beperkt.

Artikel 11.5.

Dit artikel is nieuw en wil het vervangen van vergunde technische constructies door gelijkaardige of kleinere constructies vrijstellen van administratieve procedure.

Onder 'er kennelijk hetzelfde uitzien' wordt verstaan dat er minimale verschillen zijn in materiaalgebruik en constructiewijze. Een buispyloon dient vervangen te worden door een buispyloon, een vakwerkpyloon door een vakwerkpyloon. Zo dienen bij windmolens het aantal wieken en de materiaalkeuze ongewijzigd te blijven.

Artikel 11.6.

Dit artikel is nieuw en wil de administratieve procedure voor onbeduidende wijzigingen aan het vergunde hoogspanningsnet wegwerken. Met betrekking tot de dragende structuur blijven de mogelijkheden zoals bepaald in artikel 11.5. onverminderd van toepassing.

Artikel 11.7.

Dit artikel is nieuw en stelt de aanleg van noodzakelijk toegangen naar installaties van algemeen belang vrij van vergunning.

Artikel 11.8.

In dit artikel worden de bepalingen met betrekking tot de bodemsanering terug opgenomen zoals in het besluit van 14 april 2000. Het ontwerp-besluit voorzagt dit per vergissing niet meer.

Artikel 11.9.

De mogelijkheden vermeld in artikel 11.1 tot en met artikel 11.8. zijn van toepassing voor zover deze handelingen niet onderworpen zijn aan (onthefing tot) de Mer-plicht.

Artikelen 12.1, 12.2 en 12.3.

Deze artikels groeperen en vereenvoudigen de bestaande vrijstellingen voor telecommunicatie, vermeld in het vorige besluit van de Vlaamse Regering, artikel 3, 15°, 16° en 18°, g).

Er worden een aantal wijzigingen doorgevoerd :

- ook schotelantennes bovenop hellende daken vrijgesteld van vergunning;
- technische installaties op platte daken onder bepaalde voorwaarden vrijgesteld.

Artikel 13.1.

Dit artikel neemt artikel 3, 20° van het vorige besluit inhoudelijk ongewijzigd over.

Het is logisch dat voor installaties of constructies die vrijgesteld zijn van het verkrijgen van een stedenbouwkundige vergunning het slopen eveneens vrijgesteld is van stedenbouwkundige vergunning.

Artikel 13.2.

Dit artikel neemt artikel 3, 8° van het vorige besluit inhoudelijk ongewijzigd over.

Artikelen 14.1, 14.2, 14.3 en 14.4.

In het besluit van de Vlaamse Regering van 14 april 2000 blijven enkel nog de vergunningsplichtige functiewijzigingen behouden. Het opschrift van dat besluit van de Vlaamse Regering wordt dan ook aangepast.

In het besluit van de Vlaamse Regering van 14 april 2000 blijven enkel nog de vergunningsplichtige functiewijzigingen behouden. Artikelen 3, 4 en 5 worden opgeheven.

In afwachting van een grondige herwerking van het besluit van de Vlaamse Regering van 23 mei 2003 tot bepaling van de handelingen die vrijgesteld zijn van de medewerking van de architect, wordt alvast de oppervlakte van 30 m² op 40 m² gebracht. Zo is deze maat gelijk aan de maat vermeld in het voorliggend ontwerpbesluit van de Vlaamse Regering.

II. OPMERKINGEN VAN DE RAAD VAN STATE

In dit deel van het verslag wordt er ingegaan op de opmerkingen van de Raad van State per Besluit.

BESLUIT MELDINGSPLICHTIGE HANDELINGEN

De Raad van State verstrekte advies op 4 mei 2010 (advies nr. 48.111/1)

De Raad stelt de vraag of alle in het ontwerp bepaalde gevallen waarin voortaan een meldingsplicht geldt, voldoen aan de voorwaarden vervat in art. 4.2, § 1, eerste lid, tweede zin van de Codex. Bij wijze van voorbeeld wordt gewezen op het geval bedoeld in artikel 5 van het ontwerp. Men vindt de meldingsplicht voor gebouwen in industriegebied te verregaand.

Inspelend op deze opmerking worden de meldingsplichtige werken in industriegebied beperkt tot de verbouwings- en uitbreidingswerkzaamheden aan een bestaand, hoofdzakelijk vergund industrieel of ambachtelijk bedrijf.

Industrieterreinen worden gekenmerkt door een gestandaardiseerde, functionele bebouwing, die binnen de context van een bedrijventerrein als gangbaar kan worden beschouwd.

Veelal wordt bij de uitbreiding van een bestaand bedrijf, de stedenbouwkundige beoordeling beperkt tot de toetsing aan de bestemmingsbepalingen, waarbij eveneens aandacht is voor voldoende buffering, onderzoek van het mobiliteitsaspect, en dergelijke meer, zaken die eveneens aan bod komen in de procedure van de milieuvergunningsaanvraag. Ook in deze procedure wordt immers het advies van de stedenbouwkundige ambtenaar gevraagd.

Daarom kan voor de verbouwings- en uitbreidingswerkzaamheden aan een bestaand, hoofdzakelijk vergund industrieel of ambachtelijk bedrijf in industriegebied de vergunningsplicht vervangen worden door de meldingsplicht, mits voldaan is aan de gestelde voorwaarden. Door de koppeling met een milieuvergunning klasse I of klasse II is men verzekerd dat de opportuniteitstoets ten aanzien van de gangbare ruimtelijke voorwaarden gebeurd is.

Gelet op de aard en het karakter van de bebouwing op industrieterreinen en op de restricties die in de voorwaarden van dit besluit worden gesteld, naar hoogtes en inplantingswijze, kan besloten worden dat de beoordelingsruimte van de vergunningverlener beperkt is.

Ook de andere artikelen bevatten voorwaarden waardoor de handelingen onderworpen worden aan integrale ruimtelijke voorwaarden.

De regels moeten klaar en duidelijk zijn. In dat verband wordt gewezen op het gebezigd begrip 'stabiliiteitswerken' dat een vrij vaag begrip is en bijgevolg aanleiding kan geven tot verschillende beoordelingen.

De term stabiliiteitswerken werd gedefinieerd in artikel 4.1.1, 11° van de Vlaamse Codex Ruimtelijke Ordening.

De Raad van State wijst erop dat een overname, een parafrasering of een bevestiging van bepalingen van de Codex in principe niet thuishoort in een uitvoeringsregeling. De artikels 4, 6° tot 8°, 6, tweede lid, 7, 8 en 10 worden daarom geschrapt.

Ook aan het nazicht vanuit legistiek en redactioneel-taalkundig oogpunt wordt tegemoetgekomen.

Alle overige suggesties en aanvullingen van de Raad werden gevolgd, behoudens volgende twee punctuele merkingen :

- Artikel 4, 2e lid dient te worden opgenomen in artikel 1 : aan deze suggestie wordt omwille van de duidelijkheid en leesbaarheid van het artikel niet tegemoet gekomen.

- In artikel 9, § 2 dient de verwijzing naar het besluit van de Vlaamse Regering van 28 mei 2004 te worden gepreciseerd : dit is niet mogelijk. De dossiersamenstelling hangt van de aard der werken af. Het besluit van de Vlaamse regering van 28 mei 2004 zal worden aangepast om tegemoet te komen aan deze opmerking.

BESLUIT VRIJSTELLING VERGUNNINGSPLICHT

De Raad van State verstrekte advies op 4 mei 2010 (advies nr. 48.112/1).

De Raad van State merkt op dat doordat het om handelingen gaat waarvoor geen voorafgaande machtiging (een vergunning) meer vereist is en de overheid niet meer voorafgaand de handelingen beoordeelt, het ter wille van de rechtszekerheid vereist is dat de regels klaar en duidelijk zijn. Hierop kan gesteld worden dat de meeste begrippen werden overgenomen van het vroegere besluit.

Aan de opmerking in verband met de vermelding van afstanden nu eens cijfermatig dan woordelijk wordt doorheen de tekst gevolg gegeven.

Volgens de Raad is artikel 1.2 een niet normatieve en overbodige bepaling. Er wordt echter toch voor gekozen deze te behouden met het oog op het waarschuwingsgehalte ervan naar de rechtsonderhorige toe.

'Ramsargebieden', waarnaar verwezen wordt in artikel 5.1, 5°, d), 2), worden omschreven in artikel 1.1.

Aan de technische opmerkingen in verband met artikel 14.2 en artikel 14.4 wordt gevolg gegeven.

III. INWERKINGTREDING EN COMMUNICATIE

In beide besluiten wordt de inwerkingtredingsdatum voorzien op 1 december 2010. Op die manier wordt maximaal rekening gehouden met het feit dat de gemeenten, die immers de regelgeving op de eerste plaats moeten toepassen en operationaliseren, deze zich eigen kunnen maken en hun organisatie hierop kunnen afstemmen.

Mee gelet op het voorgaande, worden in deze periode zowel de gemeenten als de burger zo goed mogelijk geïnformeerd omtrent deze in hoofdzaak nieuwe regelgeving.

Een ruime informatiecampagne zal worden opgezet, via folders, website en andere media.

Een uitgebreide handleiding bij beide besluiten zal verspreid worden en op de website beschikbaar gesteld worden, zodat zowel de burger als de gemeente bij eerstelijnsadvies onmiddellijk een antwoord wordt geboden. De handleiding zal er vooral op gericht zijn om vanuit concrete voorbeelden duidelijkheid te geven.

De Vlaamse minister van Financiën, Begroting, Werk, Ruimtelijke Ordening en Sport,
Ph. MUYTERS

16 JULI 2010. — Besluit van de Vlaamse Regering betreffende de meldingsplichtige handelingen ter uitvoering van de Vlaamse Codex Ruimtelijke Ordening

ADVIES 48.111/1 VAN 4 MEI 2010 VAN DE AFDELING WETGEVING VAN DE RAAD VAN STATE

De Raad van State, afdeling Wetgeving, eerste kamer, op 12 april 2010 door de Vlaamse minister van Financiën, Begroting, Werk, Ruimtelijke Ordening en Sport verzocht hem, binnen een termijn van dertig dagen, van advies te dienen over een ontwerp van besluit van de Vlaamse Regering « betreffende de meldingsplichtige handelingen ter uitvoering van de Vlaamse Codex Ruimtelijke Ordening », heeft het volgende advies gegeven :

Met toepassing van artikel 84, § 3, eerste lid, van de wetten op de Raad van State, gecoördineerd op 12 januari 1973, heeft de afdeling Wetgeving zich toegespitst op het onderzoek van de bevoegdheid van de steller van de handeling, van de rechtsgrond, alsmede van de vraag of aan de te vervullen vormvereisten is voldaan.

Strekking en rechtsgrond van het ontwerp

1. Het om advies voorgelegde ontwerp van besluit van de Vlaamse Regering strekt ertoe de handelingen van stedenbouwkundige aard te bepalen die onderworpen zijn aan een verplichte melding, alsook de wijze waarop aan die meldingsplicht moet worden voldaan.

2. Rechtsgrond voor het ontwerp wordt geboden door artikel 4.2.2, § 1 en 7, van de Vlaamse Codex Ruimtelijke Ordening (hierna : de Codex).

In het eerste lid van de aanhef van het ontwerp wordt ook verwezen naar de artikelen 4.2.4 en 4.2.5 van de Codex. Die artikelen bieden evenwel geen rechtsgrond voor het ontwerp zodat de verwijzing ernaar dient te worden weggelaten.

Onderzoek van de tekst

Algemene opmerkingen

1. Luidens artikel 4.2.2, § 1, eerste lid, tweede zin, van de Codex betreft de meldingsplicht gevallen waarin de beoordelingsruimte van het bestuur minimaal is omwille van het eenvoudige en gangbare karakter van de betrokken handelingen, of de onderworpenheid van de handelingen aan nauwkeurige stedenbouwkundige voorschriften, verkavelingsvoorschriften of integrale ruimtelijke voorwaarden, vermeld in artikel 4.3.1, § 2, tweede lid, van de Codex. Hieruit volgt dat de Vlaamse Regering, bij het bepalen van de gevallen waarin de vergunningsplicht wordt vervangen door een verplichte melding, enkel die gevallen in aanmerking kan nemen die beantwoorden aan de in voornoemde bepaling opgenomen voorwaarden. Het is zeer de vraag of alle in het ontwerp bepaalde gevallen waarin voortaan een meldingsplicht geldt, voldoen aan die voorwaarden. Bij wijze van voorbeeld kan worden gewezen op het geval bedoeld in artikel 5 van het ontwerp (1).

2. Aangezien het om meldingsplichtige handelingen gaat waarbij geen voorafgaande machtiging (een vergunning) meer vereist is en de overheid derhalve niet meer voorafgaand de handelingen beoordeelt, is terwille van de rechtszekerheid vereist dat de regels klaar en duidelijk zijn. De burger dient immers op basis ervan te kunnen oordelen of voor een bepaalde handeling een melding volstaat. Vage noties of concepten die ruimte laten voor verschillende beoordelingen en daardoor na het uitvoeren van de handelingen aanleiding kunnen geven tot betwisting, zijn daarbij te vermijden. In dat verband kan worden gewezen op het in de artikelen 1 en 2 van het ontwerp gebezigde begrip « stabiliteitswerken », dat een vrij vaag begrip is en bijgevolg aanleiding kan geven tot verschillende beoordelingen.

3. Bij het ontwerp van besluit, zoals het aan de Raad van State, afdeling Wetgeving, is voorgelegd, is een « nota aan de Vlaamse Regering » gevoegd, waarin wordt verantwoord waarom de in het ontwerp vermelde handelingen, onder de erin bepaalde voorwaarden, slechts worden onderworpen aan een meldingsplicht. Gelet op het belang van die verantwoording voor de beoordeling van de overeenstemming van de ontworpen regeling met het wettelijk kader (o.m. artikel 4.2.2, § 1, van de Codex), verdient het aanbeveling die tekst om te werken tot een verslag aan de Regering, dat samen met het advies van de Raad van State over het ontwerp van besluit en het besluit zelf in het *Belgisch Staatsblad* wordt bekendgemaakt.

4. Verschillende bepalingen van het ontwerp zijn een overname, een parafrasering of een bevestiging van de toepassing van bepalingen van de Codex. Dat is onder meer het geval in de artikelen 4, 7° en 8°, 6, tweede lid, 7, 8 en 10 van het ontwerp. Bepalingen die alleen maar een hogere norm in herinnering brengen door die over te nemen, te parafaseren of te bevestigen, horen evenwel in beginsel niet thuis in een uitvoeringsregeling, onder meer omdat daardoor onduidelijkheid dreigt te ontstaan omtrent de juridische aard van de overgenomen bepalingen en erdoor verkeerdelijk de indruk wordt gewekt dat de overgenomen regels kunnen worden gewijzigd door de overheid die de regels overneemt. Enkel wanneer het voor een goed begrip van de ontworpen regeling onontbeerlijk is dat bepalingen uit een hogere rechtsnorm worden overgenomen, kan zulks worden gebillijkt, en dan enkel op voorwaarde dat de oorsprong van de betrokken regels wordt vermeld (« Overeenkomstig... ») en dat de overname correct en letterlijk gebeurt om geen onduidelijkheid te doen ontstaan omtrent de juiste draagwijdte ervan.

5. Het ontwerp behoeft nog een grondig nazicht vanuit legistiek en redactioneel-taalkundig oogpunt (2).

Aanhef

1. Rekening houdende met wat hiervoor bij de rechtsgrond is opgemerkt, redigere men het eerste lid van de aanhef als volgt :

« Gelet op de Vlaamse Codex Ruimtelijke Ordening, artikel 4.2.2, §§ 1 en 7; ».

2. Het lid waarin wordt verwezen naar het advies van de Raad van State, redigere men als volgt :

« Gelet op advies 48.111/1 van de Raad van State, gegeven op 4 mei 2010, met toepassing van artikel 84, § 1, eerste lid, 1 °, van de wetten op de Raad van State, gecoördineerd op 12 januari 1973; ».

Artikel 9

In artikel 9, § 2, van het ontwerp wordt voor de stukken die moeten worden opgenomen in het dossier van de melding op algemene wijze verwezen naar het besluit van de Vlaamse Regering van 28 mei 2004 betreffende de dossiersamenstelling van de aanvraag voor een stedenbouwkundige vergunning. Die verwijzing dient te worden gepreciseerd, aangezien dat besluit verschillende hoofdstukken bevat waarin onderscheiden dossiersamenstellingen worden voorgeschreven naargelang de aard van de aangevraagde stedenbouwkundige vergunning.

De kamer was samengesteld uit :

De heren :

M. Van Damme, kamervoorzitter;

J. Baert en W. Van Vaerenbergh, staatsraden;

M. Tison en L. Denys, assessoren van de afdeling wetgeving;

Mevr. G. Verberckmoes, griffier.

Het verslag werd uitgebracht door de heer P. T'Kindt, adjunct-auditeur.

De griffier,

G. Verberckmoes.

De voorzitter,

M. Van Damme.

Nota's

(1) De vervanging van de vergunningsplicht door een meldingsplicht is in dit geval zeer verregaand. Het hanteren van de milieuvergunning in plaats van de stedenbouwkundige vergunning als instrument ter vrijwaring van de goede ruimtelijke ordening (artikel 5, 6°, van het ontwerp) kan immers bezwaarlijk adequaat worden geacht. Het onderzoek gevoerd door de overheid die de milieuvergunning verleent beantwoordt immers aan een eigen finaliteit en is niet zonder meer inwisselbaar, voor het onderzoek dat door een vergunningverlenend bestuursorgaan specifiek uit stedenbouwkundig oogpunt wordt gevoerd (zie o.a. RvS 29 januari 2009, nr. 189.869, GEMEENTE KORTENAKEN; RvS 24 juni 2009, nr. 194.623, SCHRYVERS en GYSEN).

(2) Zo dient onder meer artikel 1 van het ontwerp te worden opgenomen in een nieuw hoofdstuk 1, « Algemene bepalingen », dient aan het einde van de inleidende zin van artikel 3 te worden geschreven « , indien aan de volgende voorwaarden wordt voldaan : », dient de bepaling die volgt op artikel 4, eerste lid, 4°, te worden ondergebracht in een nieuw tweede lid, aanvangend met de woorden « In afwijking van het eerste lid, 4°, mag het gebouw... » , dient het huidige artikel 4, tweede lid, te worden opgenomen in artikel 1 van het ontwerp, en dient in artikel 6, eerste lid, te worden geschreven « De bepalingen van dit hoofdstuk... ».

16 JULI 2010. — Besluit van de Vlaamse Regering betreffende de meldingsplichtige handelingen ter uitvoering van de Vlaamse Codex Ruimtelijke Ordening

De Vlaamse Regering,

Gelet op de Vlaamse Codex Ruimtelijke Ordening, artikel 4.2.2, § 1 en § 7;

Gelet op het advies van de Inspectie van Financiën, gegeven op 31 maart 2010;

Gelet op advies 48.111/1 van de Raad van State, gegeven op 4 mei 2010, met toepassing van artikel 84, § 1, eerste lid, 1°, van de wetten op de Raad van State, gecoördineerd op 12 januari 1973;

Op voorstel van de Vlaamse minister van Financiën, Begroting, Werk, Ruimtelijke Ordening en Sport;

Na beraadslaging,

Besluit :

HOOFDSTUK 1. — Algemene bepalingen

Artikel 1. Voor de toepassing van dit besluit wordt verstaan onder :

- 1° achtergevel : gevel die geen voorgevel of zijgevel is;
- 2° achtertuin : tuingedeelte van het goed dat geen voortuin of zijtuin is;
- 3° het goed : het kadastrale perceel of de kadastrale percelen waarop de handelingen betrekking hebben, of, voor de percelen zonder kadastraal nummer, de grond of de gronden waarop de handelingen betrekking hebben;
- 4° industriegebied in de ruime zin : elk gebied, bestemd voor industrie en ambacht, ook als het onderworpen is aan bijzondere voorwaarden;
- 5° voorgevel : elke gevel gericht op de voorliggende weg, met uitzondering van garagewegen of voetwegen;
- 6° voorgevellijn : de lijn die gevormd wordt door de voorgevel of voorgevels door te trekken tot op de zijgrenzen van het goed;
- 7° voortuin : gedeelte van het goed dat voor de voorgevellijn van het hoofdgebouw ligt;
- 8° zijgevel : gevel aan de zijkant van het hoofdgebouw;
- 9° zijtuin : gedeelte van het goed dat ter hoogte van een zijgevel gelegen is.

HOOFDSTUK 2. — Aanwijzing van meldingsplichtige handelingen met toepassing van artikel 4.2.2 van de Vlaamse Codex Ruimtelijke Ordening

Art. 2. Voor handelingen met stabiliteitswerken die uitgevoerd worden binnen in hoofdzakelijk vergunde of vergund geachte gebouwen, wordt de vergunningsplicht vervangen door een verplichte melding als aan de volgende voorwaarden voldaan is :

- 1° er wordt geen vergunningsplichtige functiewijziging doorgevoerd;
- 2° het aantal woongelegenheden blijft ongewijzigd.

Art. 3. Voor handelingen met stabiliteitswerken die uitgevoerd worden aan zijgevels, achtergevels en daken van hoofdzakelijk vergunde of vergund geachte gebouwen, wordt de vergunningsplicht vervangen door een verplichte melding als aan de volgende voorwaarden wordt voldaan :

- 1° er wordt geen vergunningsplichtige functiewijziging doorgevoerd;
- 2° het aantal woongelegenheden blijft ongewijzigd;
- 3° het fysiek bouwvolume en bouwoppervlakte blijven ongewijzigd.

Art. 4. Voor de oprichting van bijgebouwen die aangebouwd zijn aan de hoofdzakelijk vergunde of vergund geachte woning, wordt de vergunningsplicht vervangen door een verplichte melding als aan de volgende voorwaarden voldaan is.

- 1° er wordt geen vergunningsplichtige functiewijziging doorgevoerd;
- 2° het aantal woongelegenheden blijft ongewijzigd;
- 3° de totale oppervlakte van de bestaande en de op te richten aangebouwde bijgebouwen bedraagt maximaal 40 vierkante meter;
- 4° de gebouwen worden geplaatst in de zijtuin tot op 3 meter van de perceelsgrenzen of in de achtertuin tot op 2 meter van de perceelsgrenzen;
- 5° de hoogte is beperkt tot 4 meter.

In afwijking van het eerste lid, 4°, mag, als het hoofdgebouw is opgetrokken op of tegen de perceelsgrens, het aangebouwde bijgebouw ook opgetrokken worden op of tegen de perceelsgrens, tegen een bestaand aanpalend gebouw, als de bestaande scheidingsmuur niet gewijzigd wordt. De bouwdiepte van het nieuw op te richten aangebouwde bijgebouw overschrijdt de bouwdiepte van het aanpalende gebouw niet.; Voor de toepassing van dit artikel worden als bijgebouwen beschouwd : de fysiek aansluitende aanhorigheden die in bouwtechnisch opzicht een rechtstreekse aansluiting of steun vinden bij het hoofdgebouw.

Art. 5. Voor de verbouwing of uitbreiding van een bestaand, hoofdzakelijk vergund industrieel of ambachtelijk bedrijf, gelegen in industriegebied in de ruime zin, wordt de vergunningsplicht vervangen door een verplichte melding, als aan de volgende voorwaarden voldaan is :

- 1° de handelingen brengen geen wijziging van de industriële of ambachtelijke functie met zich mee;
- 2° er wordt geen bedrijfswoning gecreëerd;
- 3° de uitbreiding maakt een fysisch geïntegreerd deel uit van het bestaande gebouwencomplex;
- 4° de werken gaan niet gepaard met een ontbossing, inname of aantasting van bufferzones;
- 5° de hoogte van de gebouwen wordt beperkt tot de afstand tot de zijdelingse en de achterste perceelsgrenzen;
- 6° de afstand tot de zijdelingse en de achterste perceelsgrenzen bedraagt minstens 3 meter;
- 7° de gebouwen zijn niet hoger dan 10 meter;
- 8° voor de inrichting is een milieuvergunning klasse I of II verleend, en de gebouwen zijn in het aanvraagdossier van de milieuvergunning vermeld.

Art. 6. De bepalingen van dit hoofdstuk gelden niet voor handelingen die strijdig zijn met de voorschriften van stedenbouwkundige verordeningen, ruimtelijke uitvoeringsplannen, plannen van aanleg of verkavelingsvergunningen, of met de uitdrukkelijke voorwaarden van stedenbouwkundige vergunningen, met behoud van de toepassing van de andere regelgeving die van toepassing is.

De bepalingen van dit hoofdstuk gelden niet voor handelingen, te verrichten op percelen waarop voorlopig of definitief beschermde monumenten aanwezig zijn, in voorlopig of definitief beschermde landschappen, in voorlopig of definitief aangeduide erfgoedlandschappen, in voorlopig of definitief beschermde stads- en dorpsgezichten, of in voorlopig of definitief beschermde archeologische monumenten.

De bepalingen van dit hoofdstuk gelden niet voor handelingen die uitgevoerd worden in een oeverzone, afgebakend in een bekkenbeheersplan of deelbekkenbeheersplan, noch in de 5 meter brede strook, te rekenen vanaf de bovenste rand van het talud van ingedeelde onbevaarbare en bevaarbare waterlopen.

De bepalingen van dit hoofdstuk gelden niet voor handelingen die uitgevoerd worden voor de rooilijn of in een achteruitbouwstrook.

HOOFDSTUK 3. — *Indienings- en betekeniswijze van de melding*

Art. 7. § 1. De melding, vermeld in artikel 2, 3 en 4, wordt gedaan met het formulier, gevoegd als bijlage I bij dit besluit.

De melding, bedoeld in artikel 5, wordt gedaan met het formulier, gevoegd als bijlage II bij dit besluit.

§ 2. Het dossier van de melding bevat één exemplaar van de stukken, voorgeschreven door het besluit van de Vlaamse Regering van 28 mei 2004 betreffende de dossiersamenstelling van de aanvraag voor een stedenbouwkundige vergunning, met uitzondering van het aanvraagformulier.

HOOFDSTUK 4. — *Slotbepalingen*

Art. 8. De Vlaamse minister, bevoegd voor de ruimtelijke ordening, is gemachtigd om de bijlagen bij dit besluit te wijzigen.

Art. 9. Dit besluit treedt in werking op 1 december 2010.

Art. 10. De Vlaamse minister, bevoegd voor de ruimtelijke ordening, is belast met de uitvoering van dit besluit.

Brussel, 16 juli 2010.

De minister-president van de Vlaamse Regering,
K. PEETERS

De Vlaamse minister van Financiën, Begroting, Werk, Ruimtelijke Ordening en Sport,
Ph. MUYTERS

kadastrale gegevens

afdeling

sectie

nummer

Gegevens van de melding**4 Welke handelingen meldt u?***U kunt een of meer hokjes aankruisen.*

- handelingen binnen in hoofdzakelijk vergunde of vergund geachte gebouwen, waarbij geen vergunningsplichtige functiewijziging wordt doorgevoerd en het aantal woonegelegenheden ongewijzigd blijft
- handelingen aan zijgevels, achtergevels en daken van hoofdzakelijk vergunde of vergund geachte gebouwen, waarbij geen vergunningsplichtige functiewijziging wordt doorgevoerd en het aantal woonegelegenheden en het bouwvolume en de bouwoppervlakte ongewijzigd blijven
- de aanbouw van bijgebouwen, met inbegrip van een carport, waarbij al de volgende voorwaarden vervuld zijn:
- er wordt geen vergunningsplichtige functiewijziging doorgevoerd;
 - het aantal woonegelegenheden blijft ongewijzigd;
 - het betreft een hoofdzakelijk vergunde of vergund geachte woning;
 - de totale oppervlakte van de bestaande en de aan te bouwen bijgebouwen bedraagt maximaal 40 vierkante meter;
 - de gebouwen worden geplaatst in de zijtuin tot op 3 meter van de perceelsgrens of in de achtertuin tot op 2 meter van de perceelsgrens;
 - als het hoofdgebouw is opgetrokken op of tegen de perceelsgrens, mag het aangebouwde bijgebouw ook opgetrokken worden op of tegen de perceelsgrens, tegen een bestaand aanpalend gebouw, als de bestaande scheidingsmuur niet gewijzigd wordt. De bouwdiepte van het nieuw op te richten aangebouwde bijgebouw overschrijdt de bouwdiepte van het aanpalende gebouw niet;
 - de hoogte is beperkt tot 4 meter;
 - de handelingen zijn niet strijdig met de voorschriften van stedenbouwkundige verordeningen, ruimtelijke uitvoeringsplannen, plannen van aanleg of verkavelingsvergunningen, of met de uitdrukkelijke voorwaarden van stedenbouwkundige vergunningen, met behoud van de toepassing van de andere regelgeving die van toepassing is;
 - de handelingen worden niet uitgevoerd op percelen waarop voorlopig of definitief beschermde monumenten aanwezig zijn, in voorlopig of definitief beschermde landschappen, in voorlopig of definitief aangeduide erfgoedlandschappen, in voorlopig of definitief beschermde stads- en dorpsgezichten, of in voorlopig of definitief beschermde archeologische monumenten;
 - de handelingen worden niet uitgevoerd in een oeverzone, afgebakend in een bekkenbeheersplan of deelbekkenbeheersplan, noch in de 5 meter brede strook, te rekenen vanaf de bovenste rand van het talud van ingedeelde onbevaarbare en bevaarbare waterlopen;
 - de handelingen worden niet uitgevoerd voor de rooilijn of in een achteruitbouwstrook.

Gegevens van de architect**5 Kruis aan wat van toepassing is.***Voor de handelingen die u meldt met dit formulier, bent u verplicht om een architect aan te stellen.*

- Op dit formulier is het visum opgenomen van de bevoegde raad van de Orde van Architecten. Dat visum bewijst dat de architect ingeschreven is in een tabel van de Orde van Architecten of in de lijst van stagiairs, en dat hij gerechtigd is het beroep van architect uit te oefenen.
- Ik voeg bij dit formulier het elektronische visum van de bevoegde raad van de Orde van Architecten. Dat visum bewijst dat de architect ingeschreven is in een tabel van de Orde van Architecten of in de lijst van stagiairs, en dat hij gerechtigd is het beroep van architect uit te oefenen.
- Ik voeg bij dit formulier het bewijs van inschrijving in het bijzonder register van de provinciale raad van de Orde van Architecten, vermeld in artikel 8, tweede en derde lid, van de wet van 26 juni 1963 tot instelling van een Orde van Architecten.
- Ik voeg bij dit formulier de beslissing van de gouverneur, vermeld in artikel 4, tweede lid, van de wet van 20 februari 1939 op de bescherming van de titel en van het beroep van architect.

6 Vul de gegevens in van de architect die het dossier heeft opgemaakt.*U bent niet verplicht om zijn telefoonnummer, e-mailadres en rijksregisternummer te vermelden.*

voor- en achternaam

straat en nummer

postnummer en gemeente

land

telefoonnummer

e-mailadres

rijksregisternummer

--	--	--	--	--	--	--	--	--	--	--	--	--	--	--	--

7 Ondertekent de architect dit formulier in naam van een firma of organisatie?

ja. Vul de gegevens van die firma of organisatie in.

naam

ondernemingsnummer

--	--	--	--	--	--	--	--	--	--	--	--	--	--

nee

8 Vul de gegevens in van de architect die toezicht zal uitoefenen op de werkzaamheden.

U bent niet verplicht om zijn telefoonnummer, e-mailadres en rijksregisternummer te vermelden. Als de architect die toezicht zal uitoefenen, dezelfde is als de architect die het dossier heeft opgemaakt, hoeft u deze vraag niet in te vullen.

voor- en achternaam

straat en nummer

postnummer en gemeente

land

telefoonnummer

e-mailadres

rijksregisternummer

--	--	--	--	--	--	--	--	--	--	--	--	--	--	--	--

Energieprestatieregelgeving

9 Gelden de energieprestatie- en binnenklimaateisen voor de gemelde handelingen?

Op <http://www.energiesparen.be/epb/overzichteisen> vindt u voor welke handelingen die eisen gelden. De eisen zijn vastgelegd in de energieprestatieregelgeving en hebben tot doel om energiezuinig bouwen of verbouwen te stimuleren.

ja

nee

Bij te voegen bewijsstukken

10 Verzamel alle bewijsstukken die u voor de beantwoording van vraag 1 en 5 eventueel bij dit formulier moet voegen.

11 Voeg bij dit formulier ook ...

12 Kruis alle bewijsstukken aan die u bij dit formulier voegt.

een document met de gegevens van andere melders

het elektronische visum van de bevoegde raad van de Orde van Architecten

het bewijs van inschrijving in het bijzonder register van de provinciale raad van de Orde van Architecten

de beslissing van de gouverneur

???

???

???

Ondertekening**13 Vul de onderstaande verklaring in.**

Ik bevestig dat alle gegevens in dit formulier naar waarheid zijn ingevuld.

datum dag maand jaar dag maand jaar

handtekening melder

handtekening architect

Aan wie bezorgt u dit formulier?

- 14** Bezorg dit formulier met de bijbehorende bewijsstukken aan het gemeentebestuur van de gemeente waar het gebouw ligt.

Hoe gaat het nu verder met dit formulier?

- 15** Het college van burgemeester en schepenen neemt akte van uw melding en ziet erop toe dat ze ingeschreven wordt in het vergunningenregister. De gemeente kijkt uw dossier niet inhoudelijk na en neemt geen beslissing. U moet zelf nagaan of uw melding aan de wettelijke eisen voldoet. U mag de gemelde handelingen aanvatten vanaf de twintigste dag na de datum van de melding. Ze kunnen niet meer worden aangevat als een periode van twee jaar verstreken is na de datum van de melding.

Privacywaarborg

- 16** De gegevens die u meedeelt, worden opgeslagen in een of meer bestanden. Die bestanden kunnen bewaard worden bij de gemeente waar u de handelingen meldt, bij de provincie waar de grond ligt waarop de melding betrekking heeft, en bij het Vlaams Ministerie van Ruimtelijke Ordening, Woonbeleid en Onroerend Erfgoed. Ze worden gebruikt voor de behandeling van uw dossier en kunnen later ook anoniem verwerkt worden voor statistische of wetenschappelijke doeleinden. U hebt het recht om uw gegevens te raadplegen en te laten verbeteren.

Gezien om gevoegd te worden als bijlage bij het besluit van de Vlaamse Regering betreffende de meldingsplichtige handelingen ter uitvoering van de Vlaamse Codex Ruimtelijke Ordening.

De minister-president van de Vlaamse Regering,

K. PEETERS

De Vlaamse minister van Financiën, Begroting, Werk, Ruimtelijke Ordening en Sport,

Ph. MUYTERS

Bijlage II

Formulier II

Melding van handelingen aan gebouwen in industriegebied met toepassing van de Vlaamse Codex Ruimtelijke Ordening

RWO-01-100330



Vlaams Ministerie van Ruimtelijke Ordening, Woonbeleid en
Onroerend Erfgoed

In te vullen door de
behandelende afdeling
ontvangstdatum

Waarvoor dient dit formulier?

Met dit formulier meldt u handelingen die voldoen aan de voorwaarden, vermeld in artikel 5 van het besluit van de Vlaamse Regering van ... betreffende de meldingsplichtige handelingen ter uitvoering van de Vlaamse Codex Ruimtelijke Ordening. Deze voorwaarden luiden:

Voor de verbouwing of uitbreiding van een bestaand, hoofdzakelijk vergund industrieel of ambachtelijk bedrijf, gelegen in industriegebied in de ruime zin, wordt de vergunningsplicht vervangen door een verplichte melding, als aan de volgende voorwaarden voldaan is:

1° de handelingen brengen geen wijziging van de industriële of ambachtelijke functie met zich mee;

2° er wordt geen bedrijfswoning gecreëerd;

3° de uitbreiding maakt een fysisch geïntegreerd deel uit van het bestaande gebouwencomplex;

4° de werken gaan niet gepaard met een ontbossing, inname of aantasting van bufferzones;

5° de hoogte van de gebouwen wordt beperkt tot de afstand tot de zijdelingse en de achterste perceelsgrenzen;

6° de afstand tot de zijdelingse en de achterste perceelsgrenzen bedraagt minstens 3 meter;

7° de gebouwen zijn niet hoger dan 10 meter;

8° voor de inrichting is een milieuvergunning klasse I of II verleend, en de gebouwen zijn in het aanvraagdossier van de milieuvergunning vermeld.

Wie vult dit formulier in?

De melder vult dit formulier in. Zowel de melder als de architect moet dit formulier ondertekenen.

Persoonlijke gegevens

1 Vul uw persoonlijke gegevens in.

Als er verschillende melders zijn, neemt u de gegevens van de andere melders op in een document dat u bij dit formulier voegt. U bent niet verplicht om het telefoonnummer, e-mailadres en rijksregisternummer van u of van andere melders te vermelden.

voor- en achternaam

straat en nummer

postnummer en gemeente

land

telefoonnummer

e-mailadres

rijksregisternummer

--	--	--	--	--	--	--	--	--	--	--	--

2 Ondertekent u dit formulier in naam van een firma of organisatie?

ja. Vul de gegevens van die firma of organisatie in.

naam

ondernemingsnummer . .

nee

Gegevens van het goed

3 Vul de gegevens van het goed in.

Het goed is het perceel waarop u de gemelde handelingen zult uitvoeren. De kadastrale gegevens vindt u in de aankoopakte van het goed, of op het jaarlijkse aanslagbiljet van de onroerende voorheffing, bijvoorbeeld afdeling 3, sectie C, nummer 123b2.

straat en nummer

postnummer en gemeente

kadastrale gegevens

afdeling

sectie

nummer

Gegevens van de melding

4 Vul de gegevens in van de milieuvergunning klasse I of klasse II waarin de gebouwen die u meldt, opgenomen zijn.

datum dag maand jaar

instantie

Gegevens van de architect

5 Kruis aan wat van toepassing is.

Voor de handelingen die u meldt met dit formulier, bent u verplicht om een architect aan te stellen.

- Op dit formulier is het visum opgenomen van de bevoegde raad van de Orde van Architecten. Dat visum bewijst dat de architect ingeschreven is in een tabel van de Orde van Architecten of in de lijst van stagiairs, en dat hij gerechtigd is het beroep van architect uit te oefenen.
- Ik voeg bij dit formulier het elektronische visum van de bevoegde raad van de Orde van Architecten. Dat visum bewijst dat de architect ingeschreven is in een tabel van de Orde van Architecten of in de lijst van stagiairs, en dat hij gerechtigd is het beroep van architect uit te oefenen.
- Ik voeg bij dit formulier het bewijs van inschrijving in het bijzonder register van de provinciale raad van de Orde van Architecten, vermeld in artikel 8, tweede en derde lid, van de wet van 26 juni 1963 tot instelling van een Orde van Architecten.
- Ik voeg bij dit formulier de beslissing van de gouverneur, vermeld in artikel 4, tweede lid, van de wet van 20 februari 1939 op de bescherming van de titel en van het beroep van architect.

6 Vul de gegevens in van de architect die het dossier heeft opgemaakt.

U bent niet verplicht om zijn telefoonnummer, e-mailadres en rijksregisternummer te vermelden.

voor- en achternaam

straat en nummer

postnummer en gemeente

land

telefoonnummer

e-mailadres

rijksregisternummer

7 Ondertekent de architect dit formulier in naam van een firma of organisatie?

- ja. Vul de gegevens van die firma of organisatie in.

naam

ondernemingsnummer

--	--	--	--	--	--	--	--	--	--	--	--	--

 nee**8 Vul de gegevens in van de architect die toezicht zal uitoefenen op de werkzaamheden.**

U bent niet verplicht om zijn telefoonnummer, e-mailadres en rijksregisternummer te vermelden. Als de architect die toezicht zal uitoefenen, dezelfde is als de architect die het dossier heeft opgemaakt, hoeft u deze vraag niet in te vullen.

voor- en achternaam

straat en nummer

postnummer en gemeente

land

telefoonnummer

e-mailadres

rijksregisternummer

--	--	--	--	--	--	--	--	--	--	--	--	--	--

Energieprestatieregelgeving**9 Gelden de energieprestatie- en binnenklimaateisen voor de gemelde handelingen?**

Op <http://www.energiesparen.be/epb/overzichteisen> vindt u voor welke handelingen die eisen gelden. De eisen zijn vastgelegd in de energieprestatieregelgeving en hebben tot doel om energiezuinig bouwen of verbouwen te stimuleren.

 ja nee**Bij te voegen bewijsstukken**

10 Verzamel alle bewijsstukken die u voor de beantwoording van vraag 1 en 5 eventueel bij dit formulier moet voegen.

11 Voeg bij dit formulier ook ...

12 Kruis alle bewijsstukken aan die u bij dit formulier voegt.

 een document met de gegevens van andere melders het elektronische visum van de bevoegde raad van de Orde van Architecten het bewijs van inschrijving in het bijzonder register van de provinciale raad van de Orde van Architecten de beslissing van de gouverneur ??? ??? ???**Ondertekening**

13 Vul de onderstaande verklaring in.

Ik bevestig dat alle gegevens in dit formulier naar waarheid zijn ingevuld.

datum dag maand jaar dag maand jaar

handtekening melder

handtekening architect

Aan wie bezorgt u dit formulier?

- 14 *Bezorg dit formulier met de bijbehorende bewijsstukken aan het gemeentebestuur van de gemeente waar het gebouw ligt.*

Hoe gaat het nu verder met dit formulier?

- 15 *Het college van burgemeester en schepenen neemt akte van uw melding en ziet erop toe dat ze ingeschreven wordt in het vergunningenregister. De gemeente kijkt uw dossier niet inhoudelijk na en neemt geen beslissing. U moet zelf nagaan of uw melding aan de wettelijke eisen voldoet. U mag de gemelde handelingen aanvatten vanaf de twintigste dag na de datum van de melding. Ze kunnen niet meer worden aangevat als een periode van twee jaar verstreken is na de datum van de melding.*

Privacywaarborg

- 16 *De gegevens die u meedeelt, worden opgeslagen in een of meer bestanden. Die bestanden kunnen bewaard worden bij de gemeente waar u de handelingen meldt, bij de provincie waar de grond ligt waarop de melding betrekking heeft, en bij het Vlaams Ministerie van Ruimtelijke Ordening, Woonbeleid en Onroerend Erfgoed. Ze worden gebruikt voor de behandeling van uw dossier en kunnen later ook anoniem verwerkt worden voor statistische of wetenschappelijke doeleinden. U hebt het recht om uw gegevens te raadplegen en te laten verbeteren.*

Gezien om gevoegd te worden als bijlage bij het besluit van de Vlaamse Regering betreffende de meldingsplichtige handelingen ter uitvoering van de Vlaamse Codex Ruimtelijke Ordening.

De minister-president van de Vlaamse Regering,

K. PEETERS

De Vlaamse minister van Financiën, Begroting, Werk, Ruimtelijke Ordening en Sport,

Ph. MUYTERS

TRADUCTION

AUTORITE FLAMANDE

F. 2010 — 3197

[C — 2010/35576]

16 JUILLET 2010. — Arrêté du Gouvernement flamand relatif aux actes soumis à l'obligation de déclaration en exécution du Code flamand de l'Aménagement du Territoire

Le Gouvernement flamand,

Vu le Code flamand de l'Aménagement du Territoire, notamment l'article 4.2.2, § 1^{er} et § 7;

Vu l'avis de l'Inspection des Finances, rendu le 31 mars 2010;

Vu l'avis 48.111/1 du Conseil d'Etat, donné le 4 mai 2010, en application de l'article 84, § 1^{er}, alinéa premier, 1°, des lois sur le Conseil d'Etat, coordonnées le 12 janvier 1973;

Sur la proposition du Ministre flamand des Finances, du Budget, de l'Emploi, de l'Aménagement du Territoire et des Sports;

Après délibération,

Arrête :

CHAPITRE 1^{er}. — Dispositions générales

Article 1^{er}. Pour l'application du présent arrêté, on entend par :

- 1° façade postérieure : une façade qui n'est pas de façade ou de façade latérale;
- 2° jardin derrière la maison : la partie du jardin du bien qui n'est pas de jardin devant la maison ou de jardin latéral;
- 3° le bien : la parcelle cadastrale ou les parcelles cadastrales auxquelles les actes ont trait, ou, pour les parcelles sans numéro cadastral, le terrain ou les terrains auxquels les actes ont trait;
- 4° zone industrielle au sens large : toute zone, affectée à l'industrie et à l'artisanat, même si elle est soumise à des conditions particulières;
- 5° façade : toute façade orientée sur la voie devant celle-ci, à l'exception des chemins de garage ou des sentiers;
- 6° ligne de façade : la ligne qui se forme en prolongeant la façade ou les façades jusqu'aux limites latérales du bien;
- 7° jardin devant la maison : la partie du bien qui se situe devant la ligne de façade du bâtiment principal;
- 8° façade latérale : façade sur le côté du bâtiment principal;
- 9° jardin latéral : la partie du bien qui se situe à la hauteur d'une façade latérale.

CHAPITRE 2. — Désignation d'actes soumis à l'obligation de déclaration en application de l'article 4.2.2 du Code flamand de l'Aménagement du Territoire

Art. 2. Pour des actes comportant des travaux de stabilité effectués dans des bâtiments principalement autorisés ou censés autorisés, l'obligation d'autorisation est remplacée par une déclaration obligatoire si les conditions suivantes sont remplies :

- 1° aucune modification de fonction soumise à autorisation n'est apportée;
- 2° le nombre d'habitations reste inchangé.

Art. 3. Pour des actes comportant des travaux de stabilité effectués à des façades latérales, façades postérieures et toits de bâtiments principalement autorisés ou censés autorisés, l'obligation d'autorisation est remplacée par une déclaration obligatoire si les conditions suivantes sont remplies :

- 1° aucune modification de fonction soumise à autorisation n'est apportée;
- 2° le nombre d'habitations reste inchangé;
- 3° le volume de construction physique et la surface de construction restent inchangés.

Art. 4. Pour la construction d'annexes à l'habitation principalement autorisée ou censée autorisée, l'obligation d'autorisation est remplacée par une déclaration obligatoire si les conditions suivantes sont remplies :

- 1° aucune modification de fonction soumise à autorisation n'est apportée;
- 2° le nombre d'habitations reste inchangé;
- 3° la superficie totale des annexes existantes et à construire s'élève au maximum à 40 mètres carrés;
- 4° les bâtiments sont placés au jardin latéral jusqu'à 3 mètres des limites de la parcelle ou au jardin derrière la maison jusqu'à 2 mètres des limites de la parcelle;
- 5° la hauteur est limitée à 4 mètres.

Par dérogation à l'alinéa premier, 4°, si le bâtiment principal est construit sur ou contre la limite de la parcelle, l'annexe peut également être construite sur ou contre la limite de la parcelle, contre un bâtiment adjacent existant, si le mur de séparation existant n'est pas modifié. La profondeur de construction de l'annexe à construire ne dépasse pas la profondeur de construction du bâtiment adjacent. Pour l'application du présent article, on entend par annexes : les dépendances physiquement attenantes qui, d'un point de vue architectonique, possèdent un lien direct ou forment une structure avec le bâtiment principal.

Art. 5. Pour la transformation ou l'extension d'une entreprise industrielle ou artisanale existante, principalement autorisée, qui se situe dans une zone industrielle au sens large, l'obligation d'autorisation est remplacée par une déclaration obligatoire, si les conditions suivantes sont remplies :

1° les actes n'entraînent aucune modification de la fonction industrielle ou artisanale;

2° il n'est pas créé de logement de l'entreprise;

3° l'extension fait partie intégrante du complexe de bâtiments existant;

4° les travaux ne vont pas de pair avec un déboisement, une emprise ou une dégradation de zones tampons;

5° la hauteur des bâtiments est limitée à la distance aux limites latérales et postérieures de la parcelle;

6° la distance aux limites latérales et postérieures de la parcelle s'élève à 3 mètres au minimum;

7° la hauteur des bâtiments ne dépasse pas 10 mètres;

8° l'établissement fait l'objet d'une autorisation écologique de classe I^{re} ou II et les bâtiments sont mentionnés dans le dossier de demande d'autorisation écologique.

Art. 6. Les dispositions du présent chapitre ne s'appliquent pas aux actes qui sont contraires aux prescriptions des règlements urbanistiques, des plans d'exécution spatiaux, des plans d'aménagement ou des permis de lotir, ou aux conditions explicites des règlements urbanistiques, sous réserve de l'application de l'autre réglementation applicable.

Les dispositions du présent chapitre ne s'appliquent pas aux actes à accomplir sur les parcelles où se situent des monuments protégés provisoirement ou définitivement, dans des sites protégés provisoirement ou définitivement, dans des sites patrimoniaux désignés provisoirement ou définitivement, dans des sites urbains et ruraux protégés provisoirement ou définitivement, ou dans des monuments archéologiques protégés provisoirement ou définitivement.

Les dispositions du présent chapitre ne s'appliquent ni aux actes accomplis dans une zone de rive, délimitée dans un plan de gestion des bassins ou un plan de gestion des sous-bassins, ni dans la bande d'une largeur de 5 mètres, à compter à partir du bord supérieur du talus des cours d'eau classés non-navigables et navigables.

Les dispositions du présent chapitre ne s'appliquent pas aux actes accomplis devant l'alignement ou dans une zone de recul.

CHAPITRE 3. — *Mode d'introduction et de notification de la déclaration*

Art. 7. § 1^{er}. La déclaration, visée aux articles 2, 3 et 4, est faite au moyen du formulaire joint en annexe I^{re} au présent arrêté.

La déclaration, visée à l'article 5, est faite au moyen du formulaire joint en annexe II au présent arrêté.

§ 2. Le dossier de la déclaration comprend un exemplaire des pièces prescrites par l'arrêté du Gouvernement flamand du 28 mai 2004 relatif à la composition du dossier de demande d'une autorisation urbanistique, à l'exception du formulaire de demande.

CHAPITRE 4. — *Dispositions finales*

Art. 8. Le Ministre flamand ayant l'aménagement du territoire dans ses attributions, est autorisé à modifier les annexes au présent arrêté.

Art. 9. Le présent arrêté entre en vigueur le 1^{er} décembre 2010.

Art. 10. Le Ministre flamand ayant l'aménagement du territoire dans ses attributions, est chargé de l'exécution du présent arrêté.

Bruxelles, le 16 juillet 2010.

Le Ministre-Président du Gouvernement flamand,
K. PEETERS

Le Ministre flamand des Finances, du Budget, de l'Emploi, de l'Aménagement du Territoire et des Sports,
Ph. MUYTERS

Annexe I^eFormulaire I

Déclaration d'actes accomplis dans ou aux bâtiments en application du Code flamand de l'Aménagement du Territoire

RWO-01-100330



Vlaams Ministerie van Ruimtelijke Ordening, Woonbeleid en Onroerend Erfgoed

A remplir par la division traitante

date de réception

A quoi sert le présent formulaire?

A l'aide du présent formulaire, vous déclarez des actes accomplis dans des ou aux bâtiments en application du Code flamand de l'Aménagement du Territoire.

Qui remplit le présent formulaire?

Le déclarant remplit le présent formulaire. Tant le déclarant que l'architecte doivent signer le présent formulaire.

Données personnelles

1 Remplissez vos données personnelles.

Lorsqu'il y a plusieurs déclarants, vous mentionnez les données des autres déclarants dans un document que vous joignez au présent formulaire. Vous n'êtes pas obligé de mentionner votre numéro de téléphone, votre adresse e-mail et votre numéro du Registre national ou ceux des autres déclarants.

prénom et nom

rue et numéro

code postal et commune

pays

numéro de téléphone

adresse e-mail

numéro du registre national

2 Signez-vous ce formulaire au nom d'une firme ou d'une organisation ?

oui. Remplissez les données de cette firme ou de cette organisation.

nom

numéro d'entreprise . .

non

Données relatives au bien

3 Remplissez les données relatives au bien.

Le bien est la parcelle sur laquelle vous accomplirez les actes déclarés. Vous pouvez retrouver les données cadastrales dans l'acte d'achat du bien, ou sur la feuille d'imposition du précompte immobilier, par exemple division 3, section C, numéro 123b2.

rue et numéro

code postal et commune

données cadastrales division section numéro

7 Est-ce que l'architecte signe ce formulaire au nom d'une firme ou d'une organisation ?

oui. Remplissez les données de cette firme ou de cette organisation.

nom

numéro d'entreprise . .

non

8 Remplissez les données de l'architecte qui exercera le contrôle sur les travaux.

Vous n'êtes pas obligé de mentionner son numéro de téléphone, son adresse e-mail et son numéro du Registre national. Si l'architecte qui exercera le contrôle est le même que celui qui a établi le dossier, vous ne devez pas remplir cette question.

prénom et nom

rue et numéro

code postal et commune

pays

numéro de téléphone

adresse e-mail

numéro du registre national

Réglementation sur la performance énergétique

9 Est-ce que les exigences de performance énergétique et de climat intérieur s'appliquent aux actes déclarés?

Sur <http://www.energiesparen.be/epb/overzichteisen> vous trouverez les actes auxquels ces exigences s'appliquent. Les exigences sont fixées dans la réglementation de performance énergétique et ont pour but d'encourager la construction ou transformation permettant d'économiser l'énergie.

oui

non

Pièces justificatives à joindre

10 Rassemblez les pièces justificatives que vous devez joindre éventuellement au présent formulaire afin de pouvoir répondre aux questions 1 et 5.

11 Joignez également au présent formulaire :

12 Cochez toutes les pièces justificatives que vous joignez au présent formulaire.

un document reprenant les données des autres déclarants

le visa électronique du conseil compétent de l'ordre des Architectes

la preuve d'inscription au registre spécial du conseil provincial de l'Ordre des Architectes

la décision du gouverneur

???

???

???

Signature

13 Remplissez la déclaration ci-dessous.

Je confirme que toutes les données dans le présent formulaire sont véridiques.

date jour mois année jour mois année

signature du déclarant

signature de l'architecte

A qui adresser le présent formulaire ?

- 14 Adressez le présent formulaire et les pièces justificatives y afférentes à l'administration communale de la commune où se situe le bâtiment.

Quelle suite sera réservée au présent formulaire ?

- 15 Le collège des bourgmestre et échevins prendra acte de votre déclaration et veillera à son enregistrement au registre des permis. La commune ne vérifiera pas le contenu de votre dossier, et ne prendra pas de décision. Vous devez vérifier vous-même si vous remplissez les exigences légales. Les actes déclarés peuvent être entamés à partir du vingtième jour suivant la date de la déclaration. Ils ne peuvent plus être entamés à l'expiration d'une période de deux ans suivant la date de la déclaration.

Garantie de la vie privée

- 16 Les données que vous communiquez, sont stockées dans un ou plusieurs fichiers. Ces fichiers peuvent être conservés auprès de la commune où vous déclarez les actes, auprès de la province où se situe le terrain auquel la déclaration se rapporte, et auprès du Ministère flamand de l'Aménagement du Territoire, de la Politique du Logement et du Patrimoine immobilier. Ils sont utilisés en vue du traitement de votre dossier et peuvent également être utilisés pour établir des statistiques ou à des fins scientifiques. Vous avez le droit de consulter et faire corriger vos informations.

Vu pour être annexé comme annexe I^{re} à l'arrêté du Gouvernement flamand relatif aux actes soumis à l'obligation de déclaration en exécution du Code flamand de l'Aménagement du Territoire.

Le Ministre-Président du Gouvernement flamand,

K. PEETERS

Le Ministre flamand des Finances, du Budget, du Travail, de l'Aménagement du Territoire et des Sports,

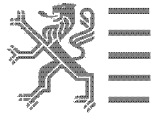
Ph. MUYTERS

Annexe II

Formulaire II

Déclaration d'actes accomplis aux bâtiments dans une zone industrielle en application du Code flamand de l'Aménagement du Territoire

RWO-01-100330



Vlaams Ministerie van Ruimtelijke Ordening, Woonbeleid en
Onroerend Erfgoed

A remplir par la division
traitante

date de réception

A quoi sert le présent formulaire?

A l'aide du présent formulaire, vous déclarez des actes remplissant les conditions visées à l'article 5 de l'arrêté du Gouvernement flamand du ... relatif aux actes soumis à l'obligation de déclaration en exécution du Code flamand de l'Aménagement du Territoire. Il s'agit des conditions suivantes :

Pour la transformation ou l'extension d'une entreprise industrielle ou artisanale existante, principalement autorisée, qui se situe dans une zone industrielle au sens large, l'obligation d'autorisation est remplacée par une déclaration obligatoire, si les conditions suivantes sont remplies :

1° les actes n'entraînent aucune modification de la fonction industrielle ou artisanale ;

2° il n'est pas créé de logement de l'entreprise ;

3° l'extension fait partie intégrante du complexe de bâtiments existant ;

4° les travaux ne vont pas de pair avec un déboisement, une emprise ou une dégradation de zones tampons ;

5° la hauteur des bâtiments est limitée à la distance aux limites latérales et postérieures de la parcelle ;

6° la distance aux limites latérales et postérieures de la parcelle s'élève à 3 mètres au minimum ;

7° la hauteur des bâtiments ne dépasse pas 10 mètres ;

8° l'établissement fait l'objet d'une autorisation écologique de classe Ire ou II et les bâtiments sont mentionnés dans le dossier de demande d'autorisation écologique.

Qui remplit le présent formulaire?

Le déclarant remplit le présent formulaire. Tant le déclarant que l'architecte doivent signer le présent formulaire.

Données personnelles

1 Remplissez vos données personnelles.

Lorsqu'il y a plusieurs déclarants, vous mentionnez les données des autres déclarants dans un document que vous joignez au présent formulaire. Vous n'êtes pas obligé de mentionner votre numéro de téléphone, votre adresse e-mail et votre numéro du Registre national ou ceux des autres déclarants.

prénom et nom

rue et numéro

code postal et commune

pays

numéro de téléphone

adresse e-mail

numéro du registre national

--	--	--	--	--	--	--	--	--	--	--	--

2 Signez-vous ce formulaire au nom d'une firme ou d'une organisation ?

oui. Remplissez les données de cette firme ou de cette organisation.

nom
 numéro d'entreprise . .

non

Données relatives au bien

3 Remplissez les données relatives au bien.

Le bien est la parcelle sur laquelle vous accomplirez les actes déclarés. Vous pouvez retrouver les données cadastrales dans l'acte d'achat du bien, ou sur la feuille d'imposition du précompte immobilier, par exemple division 3, section C, numéro 123b2.

rue et numéro
 code postal et commune
 données cadastrales division section numéro

Données relatives à la déclaration

4 Remplissez les données de l'autorisation écologique de classe I ou de classe II dans laquelle sont repris les bâtiments que vous déclarez.

date jour mois année
 instance

Données de l'architecte

5 Cochez la mention utile.

Pour les actes déclarés à l'aide du présent formulaire, vous êtes obligé de désigner un architecte.

- Le visa du conseil compétent de l'Ordre des Architectes se trouve sur le présent formulaire. Ce visa prouve que l'architecte est inscrit sur un tableau de l'Ordre des Architectes ou sur la liste de stagiaires et est autorisé à exercer la profession d'architecte.
- Je joins au présent formulaire le visa électronique du conseil compétent de l'Ordre des Architectes. Ce visa prouve que l'architecte est inscrit sur un tableau de l'Ordre des Architectes ou sur la liste de stagiaires et est autorisé à exercer la profession d'architecte.
- Je joins au présent formulaire la preuve de l'inscription au registre spécial du conseil provincial de l'Ordre des Architectes, visé à l'article 8, alinéas deux et trois, de la loi du 26 juin 1963 instaurant un Ordre des Architectes.
- Je joins au présent formulaire la décision du Gouverneur, visée à l'article 4, alinéa deux, de la loi du 20 février 1939 sur la protection du titre et de la profession d'architecte.

6 Remplissez les données de l'architecte qui a établi le dossier.

Vous n'êtes pas obligé de mentionner son numéro de téléphone, son adresse e-mail et son numéro du Registre national.

prénom et nom
 rue et numéro
 code postal et commune
 pays
 numéro de téléphone
 adresse e-mail
 numéro du registre national

7 Est-ce que l'architecte signe ce formulaire au nom d'une firme ou d'une organisation ?

oui. **Remplissez les données de cette firme ou de cette organisation.**

nom

numéro d'entreprise

--	--	--	--	--	--	--	--	--	--	--	--	--

non

8 Remplissez les données de l'architecte qui exercera le contrôle sur les travaux.

Vous n'êtes pas obligé de mentionner son numéro de téléphone, son adresse e-mail et son numéro du Registre national. Si l'architecte qui exercera le contrôle est le même que celui qui a établi le dossier, vous ne devez pas remplir cette question.

prénom et nom

rue et numéro

code postal et commune

pays

numéro de téléphone

adresse e-mail

numéro du registre national

--	--	--	--	--	--	--	--	--	--	--	--	--	--

Réglementation sur la performance énergétique

9 Est-ce que les exigences de performance énergétique et de climat intérieur s'appliquent aux actes déclarés?

Sur <http://www.energiesparen.be/epb/overzichteisen> vous trouverez les actes auxquels ces exigences s'appliquent. Les exigences sont fixées dans la réglementation de performance énergétique et ont pour but d'encourager la construction ou transformation permettant d'économiser l'énergie.

oui

non

Pièces justificatives à joindre

10 Rassemblez les pièces justificatives que vous devez joindre éventuellement au présent formulaire afin de pouvoir répondre aux questions 1 et 5.

11 Joignez également au présent formulaire :

12 Cochez toutes les pièces justificatives que vous joignez au présent formulaire.

un document reprenant les données des autres déclarants

le visa électronique du conseil compétent de l'ordre des Architectes

la preuve d'inscription au registre spécial du conseil provincial de l'Ordre des Architectes

la décision du gouverneur

???

???

???

Signature

13 Remplissez la déclaration ci-dessous.

Je confirme que toutes les données dans le présent formulaire sont véridiques.

date jour mois année jour mois année

signature du déclarant signature de l'architecte

.....

A qui adresser le présent formulaire ?

- 14 Adressez le présent formulaire et les pièces justificatives y afférentes à l'administration communale de la commune où se situe le bâtiment.

Quelle suite sera réservée au présent formulaire ?

- 15 Le collège des bourgmestre et échevins prendra acte de votre déclaration et veillera à son enregistrement au registre des permis. La commune ne vérifiera pas le contenu de votre dossier, et ne prendra pas de décision. Vous devez vérifier vous-même si vous remplissez les exigences légales. Les actes déclarés peuvent être entamés à partir du vingtième jour suivant la date de la déclaration. Ils ne peuvent plus être entamés à l'expiration d'une période de deux ans suivant la date de la déclaration.

Garantie de la vie privée

- 16 Les données que vous communiquez, sont stockées dans un ou plusieurs fichiers. Ces fichiers peuvent être conservés auprès de la commune où vous déclarez les actes, auprès de la province où se situe le terrain auquel la déclaration se rapporte, et auprès du Ministère flamand de l'Aménagement du Territoire, de la Politique du Logement et du Patrimoine immobilier. Ils sont utilisés en vue du traitement de votre dossier et peuvent également être utilisés pour établir des statistiques ou à des fins scientifiques. Vous avez le droit de consulter et faire corriger vos informations.

Vu pour être annexé comme annexe II à l'arrêté du Gouvernement flamand relatif aux actes soumis à l'obligation de déclaration en exécution du Code flamand de l'Aménagement du Territoire.

Le Ministre-Président du Gouvernement flamand,
K. PEETERS

Le Ministre flamand des Finances, du Budget, du Travail, de l'Aménagement du Territoire et des Sports,
Ph. MUYTERS