

**Art. 2.** Le présent arrêté entre en vigueur le jour de sa publication au *Moniteur belge*.

Bruxelles, le 4 avril 2019.

Pour le Gouvernement de la Région de Bruxelles-Capitale :

Le Ministre-Président du Gouvernement  
de la Région de Bruxelles-Capitale,  
R. VERVOORT

La Ministre du Gouvernement de la Région de Bruxelles-Capitale,  
chargée du logement, de la Qualité de vie, de l'Environnement et de  
l'Énergie,

C. FREMAULT

**Art. 2.** Dit besluit treedt in de dag waarop het wordt bekendgemaakt in het *Belgisch Staatsblad*.

Brussel, 4 april 2019.

Voor de Brusselse Hoofdstedelijke Regering :

De Minister-president van de Brusselse Hoofdstedelijke Regering,

R. VERVOORT

De Minister van de Brusselse Hoofdstedelijke Regering,  
bevoegd voor Huisvesting, Levenskwaliteit, Leefmilieu en Energie,

C. FREMAULT

## REGION DE BRUXELLES-CAPITALE

[C - 2019/41122]

**25 AVRIL 2019.** — Arrêté du Gouvernement de la Région de Bruxelles-Capitale relatif aux enquêtes publiques en matière d'aménagement du territoire, d'urbanisme et d'environnement

Vu le Code bruxellois de l'Aménagement du Territoire modifié par l'ordonnance du 30 novembre 2017 réformant le Code bruxellois de l'Aménagement du Territoire et l'ordonnance du 5 juin 1997 relative aux permis d'environnement et modifiant certaines législations connexes (ci-après, l'ordonnance du 30 novembre 2017), notamment les articles 6, 188/7, 188/9, 188/10 et 188/11 ;

Vu l'ordonnance du 5 juin 1997 relative aux permis d'environnement ;

Vu l'arrêté de l'Exécutif de la Région de Bruxelles-Capitale du 23 novembre 1993 relatif aux enquêtes publiques et aux mesures particulières de publicité en matière d'urbanisme et d'environnement ;

Vu le rapport d'évaluation sur l'égalité des chances, appelé « test d'égalité des chances », requis par l'article 2, § 1<sup>er</sup>, de l'ordonnance du 4 octobre 2018 tendant à l'introduction du test d'égalité des chances et par l'article 1<sup>er</sup>, § 1<sup>er</sup>, de l'arrêté du 22 novembre 2018 portant exécution de cette ordonnance, dont le Gouvernement de la Région de Bruxelles-Capitale a pris connaissance en date du 25 avril 2019 ;

Vu l'avis N° 2019-03-27/04 du Conseil de l'Environnement pour la région de Bruxelles-Capitale donné le 27 mars 2019 en application de l'article 4, § 2, de l'arrêté de l'Exécutif de la Région de Bruxelles-Capitale du 15 mars 1990 réglant l'institution, la composition et le fonctionnement du Conseil de l'Environnement pour la Région de Bruxelles-Capitale ;

Considérant que, le présent arrêté n'ayant pas d'incidence notable sur le développement de la Région au sens de l'article 7 du CoBAT, son projet n'a pas été soumis à l'avis de la Commission régionale de développement ; que le présent arrêté consiste en une refonte de l'arrêté du 23 novembre 1993 précité, sur une série d'aspects procéduraux et administratifs, qui ne sont pas de nature à avoir, en eux-mêmes, une incidence sur le développement régional ;

Vu la demande d'avis, dans un délai de 30 jours, adressée au Conseil d'Etat le 7 mars 2019 en application de l'article 84, § 1<sup>er</sup>, alinéa 1<sup>er</sup>, 2°, des lois sur le Conseil d'Etat coordonnées le 12 janvier 1973 ;

Vu l'absence de communication de l'avis dans ce délai ;

Sur la proposition du Ministre-Président du Gouvernement de la Région de Bruxelles-Capitale, chargé du Développement territorial ;  
Après délibération,

Arrête :

CHAPITRE I<sup>er</sup>. — Définitions

**Article 1<sup>er</sup>.** Pour l'application du présent arrêté, on entend par :

1° CoBAT : le Code bruxellois de l'Aménagement du Territoire, adopté par un arrêté du Gouvernement de la Région de Bruxelles-Capitale du 9 avril 2004 et ratifié par une ordonnance du 13 mai 2004 ;

2° Permis : les permis d'urbanisme, les permis de lotir et les permis d'environnement ;

## BRUSSELS HOOFDSTEDELIJK GEWEST

[C - 2019/41122]

**25 APRIL 2019.** — Besluit van de Brusselse Hoofdstedelijke Regering betreffende de openbare onderzoeken op het gebied van ruimtelijke ordening, stedenbouw en leefmilieu

Gelet op het Brussels Wetboek van Ruimtelijke Ordening, gewijzigd door de ordonnantie van 30 november 2017 tot hervorming van het Brussels Wetboek van Ruimtelijke Ordening en van de ordonnantie van 5 juni 1997 betreffende de milieuvergunningen en tot wijziging van aanverwante wetgevingen (hierna de ordonnantie van 30 november 2017 genoemd), inzonderheid de artikelen 6, 188/7, 188/9, 188/10 en 188/11 ;

Gelet op de ordonnantie van 5 juni 1997 betreffende de milieuvergunningen ;

Gelet op het besluit van de Brusselse Hoofdstedelijke Executieve van 23 november 1993 betreffende de openbare onderzoeken en de speciale regelen van openbaarmaking inzake stedenbouw en leefmilieu ;

Gelet op het evaluatieverslag betreffende de gelijke kansen, "gelijkekansentest" genoemd, zoals vereist door artikel 2, § 1, van de ordonnantie van 4 oktober 2018 tot invoering van de gelijkheidskansentest en door artikel 1, § 1, van het besluit van 22 november 2018 tot uitvoering van deze ordonnantie, waarvan de Brusselse Hoofdstedelijke Regering kennis genomen op 25 april 2019 ;

Gelet op advies N° 2019-03-27/04 van de Raad voor het Leefmilieu voor het Brussels Hoofdstedelijk Gewest uitgebracht op 27 maart 2019 in toepassing van artikel 4, § 2 van het besluit van de Brusselse Hoofdstedelijke Executieve van 15 maart 1990 houdende de regeling van de oprichting, de samenstelling en de werking van de Raad voor het Leefmilieu voor het Brussels Hoofdstedelijk Gewest ;

Overwegende dat, daar het huidige besluit geen aanzienlijke impact heeft op de ontwikkeling van het Gewest in de betekenis van artikel 7 van het BWRO, zijn ontwerp niet voor advies werd overgelegd aan de Gewestelijke Ontwikkelingscommissie ; dat het huidige besluit bestaat uit een herschikking van voornoemd besluit van 23 november 1993, wat betreft een reeks procedurele en administratieve aspecten die niet van dien aard zijn dat zij op zich gevolgen hebben voor de gewestelijke ontwikkeling ;

Gelet op de adviesaanvraag binnen 30 dagen, die op 7 maart 2019 bij de Raad van State is ingediend, met toepassing van artikel 84, § 1, eerste lid, 2°, van de wetten op de Raad van State, gecoördineerd op 12 januari 1973 ;

Gelet op het ontbreken van communicatie van het advies binnen die termijn ;

Op voordracht van de Minister-President van de Brusselse Hoofdstedelijke Regering, bevoegd voor Territoriale Ontwikkeling ;

Na beraadslaging,

Besluit :

HOOFDSTUK I. — Definities

**Artikel 1.** Voor de toepassing van dit besluit wordt verstaan onder:

1° BWRO: het Brussels Wetboek van Ruimtelijke Ordening, aangenomen bij een besluit van de Brusselse Hoofdstedelijke Regering van 9 april 2004 en bekrachtigd door een ordonnantie van 13 mei 2004 ;

2° Vergunning: de stedenbouwkundige vergunningen, de verkavelingsvergunningen en de milieuvergunningen ;

3° Certificat : les certificats d'urbanisme, les certificats d'urbanisme en vue de lotir et les certificats d'environnement ;

4° Commission de concertation, la commission visée à l'article 9 du CoBAT ;

5° Travaux d'infrastructure, la création, la modification, la transformation ou la suppression de voiries, ponts, tunnels, parkings sur le domaine public, voies ferrées, métro, ouvrages hydrauliques, égouts, canaux, ports, installations anti-bruit ainsi que de conduites et installations de transport d'énergies, de matières premières et de télécommunication ;

6° Installations de classe I.A., I.B. : les installations visées par l'ordonnance du 22 avril 1999 fixant la liste des installations de classe I.A. visée à l'article 4 de l'ordonnance du 5 juin 1997 relative aux permis d'environnement et les installations de classe I.B. visées à l'annexe de l'arrêté du Gouvernement de la Région de Bruxelles-Capitale du 4 mars 1999 fixant la liste des installations de classe IB, IC, ID, II et III en exécution de l'article 4 de l'ordonnance du 5 juin 1997 relative aux permis d'environnement.

## CHAPITRE II. — Dispositions communes à toutes les enquêtes publiques

**Art. 2. § 1<sup>er</sup>.** L'enquête publique est annoncée au plus tard le troisième jour qui précède la date de son ouverture et pendant toute sa durée.

§ 2. L'administration communale affiche à la maison communale un avis d'enquête conforme à celui des modèles annexés au présent arrêté qui est applicable à l'enquête organisée. L'avis d'enquête est imprimé en noir sur une feuille de papier rouge de format DIN A3. La police de caractères d'impression utilisée est d'au moins 14 points didot.

L'administration communale publie également cet avis d'enquête sur le site internet de la commune.

§ 3. Dans les hypothèses visées aux articles 10 et 12, il est procédé à un affichage complémentaire d'avis d'enquête imprimés en noir sur une feuille de papier rouge de format DIN A3. La police de caractères d'impression utilisée sur les avis d'enquête est d'au moins 14 points didot. Ces avis d'enquête sont disposés de façon à pouvoir être lus aisément, à une hauteur de 1,50 mètre, au besoin sur une palissade ou un panneau sur piquet.

**Art. 3.** Pendant toute la durée de l'enquête, le dossier complet qui en est l'objet peut être consulté par toute personne à l'administration communale chaque jour d'ouverture au public entre 9 heures et 12 heures et, au moins un jour de la semaine, éventuellement sur rendez-vous, en soirée, jusqu'à 20 heures.

**Art. 4. § 1<sup>er</sup>.** Au moins une demi-journée par semaine, toute personne doit pouvoir obtenir des explications techniques à propos du dossier mis à l'enquête.

Les explications techniques ne sont données, en soirée, que sur rendez-vous.

**Art. 5.** Au moins une demi-journée par semaine, toute personne doit pouvoir exprimer oralement ses observations et réclamations au personnel de l'administration communale auprès duquel le dossier mis à l'enquête peut être consulté.

Un membre de ce personnel procède à la retranscription de ces observations et réclamations, invite l'auteur de celles-ci à signer l'original de cette retranscription et lui en remet gratuitement une copie sur-le-champ.

**Art. 6.** Lorsque le dossier mis à l'enquête nécessite l'avis de la commission de concertation, toute personne peut, durant l'enquête publique, demander à être entendue par ladite commission.

**Art. 7.** Toutes les observations et réclamations émises durant l'enquête publique sont jointes au procès-verbal de clôture de l'enquête dressé conformément au modèle joint en annexe 3.

3° Attest : de stedenbouwkundige attesten, de stedenbouwkundige attesten met het oog op verkaveling en de milieuattesten;

4° Overlegcommissie: de commissie zoals bedoeld in artikel 9 van het BWRO;

5° Infrastructuurwerken: het aanleggen, wijzigen, verbouwen of afschaffen van wegen, bruggen, tunnels, parkeerruimten op het openbaar domein, spoorwegen, metro, hydraulische werken, rioleringen, kanalen, havens, geluidswerende inrichtingen en van de leidingen en installaties voor energie- en grondstoffenvervoer en voor telecommunicatie;

6° Inrichtingen van klasse I.A., I.B.: de inrichtingen bedoeld door de ordonnantie van 22 april 1999 tot vaststelling van de ingedeelde inrichtingen van klasse IA bedoeld in artikel 4 van de ordonnantie van 5 juni 1997 betreffende de milieuvergunningen en de inrichtingen van klasse I.B. bedoeld in de bijlage bij het besluit van de Brusselse Hoofdstedelijke Regering van 4 maart 1999 tot vaststelling van de ingedeelde inrichtingen van klasse IB, IC, ID, II en III met toepassing van artikel 4 van de ordonnantie van 5 juni 1997 betreffende de milieuvergunningen.

## HOOFDSTUK II. — Gemeenschappelijke bepalingen voor alle openbare onderzoeken

**Art. 2. § 1.** Het openbaar onderzoek wordt aangekondigd ten laatste de derde dag vóór de datum van de opening van het onderzoek en tijdens de hele duur ervan.

§ 2. Het gemeentebestuur hangt aan het gemeentehuis een bericht van onderzoek uit dat overeenkomt met het model onder de bij dit besluit gevoegde bijlagen dat van toepassing is op het georganiseerde onderzoek. Het bericht van onderzoek wordt in het zwart gedrukt op een rood vel papier in DIN A3-formaat. De gebruikte letterpolis bedraagt minimaal 14 didotpunten.

Het gemeentebestuur publiceert dit bericht van onderzoek ook op de website van de gemeente.

§ 3. In de gevallen bedoeld in de artikelen 10 en 12 wordt overgegaan tot de aanplakking van bijkomende berichten van onderzoek die in het zwart op rood papier van DIN A3-formaat gedrukt worden. De gebruikte letterpolis voor de berichten van onderzoek bedraagt ten minste 14 didotpunten. Deze berichten van onderzoek worden aangebracht op een hoogte van 1,50 meter, indien nodig op een schutting of op een paal met paneel zodat ze gemakkelijk kunnen worden gelezen.

**Art. 3.** Tijdens de hele duur van het onderzoek kan het volledig dossier dat er het voorwerp van is bij het gemeentebestuur geraadpleegd worden door eender wie en dit elke dag dat de dienst voor het publiek toegankelijk is, tussen 09.00 en 12.00 uur en ten minste één dag van de week, na afspraak, 's avonds, tot 20.00 uur.

**Art. 4. § 1.** Ten minste een halve dag per week kan iedereen technische uitleg krijgen over het dossier dat het voorwerp is van een onderzoek.

De technische uitleg wordt 's avonds alleen op afspraak gegeven.

**Art. 5.** Ten minste een halve dag per week moet iedereen mondeling opmerkingen en bezwaren kunnen maken ten overstaan van het personeel van het gemeentebestuur bij wie het dossier kan worden geraadpleegd dat het voorwerp is van het openbaar onderzoek.

Een lid van dit personeel schrijft deze opmerkingen en klachten over, nodigt hun auteur uit om het origineel van deze transcriptie te ondertekenen en overhandigt hem onmiddellijk een gratis kopie daarvan.

**Art. 6.** Wanneer het dossier dat het voorwerp is van het onderzoek het advies van de overlegcommissie vereist, kan iedereen, binnen de termijn van het openbaar onderzoek, vragen om door bedoelde commissie gehoord te worden.

**Art. 7.** Alle tijdens het openbaar onderzoek geformuleerde opmerkingen en bezwaren worden bij het proces-verbaal van afsluiting van het onderzoek gevoegd dat wordt opgemaakt overeenkomstig het in de bijlage 3 bijgevoegde model.

CHAPITRE III. — *Dispositions particulières**Section 1<sup>re</sup>.* — Enquêtes publiques relatives aux plans et aux règlements d'urbanisme

**Art. 8.** Lorsqu'il s'agit d'un plan régional de développement, d'un plan régional d'affectation du sol ou d'un règlement régional d'urbanisme applicable sur l'ensemble du territoire régional, l'annonce par voie radiophonique de l'enquête publique est effectuée par un communiqué diffusé dans les programmes radiodiffusés de la Radio-Télévision Belge de la Communauté française et de la Vlaamse Radio- en Televisieomroep-organisatie via quatre annonces diffusées d'une manière telle que cette communication touche un public le plus large possible, la première au plus tard le troisième jour qui précède le premier jour de l'enquête et la dernière au plus tard huit jours avant le dernier jour de l'enquête.

**Art. 9.** Lorsqu'il s'agit d'un plan régional de développement, d'un plan régional d'affectation du sol, d'un plan d'aménagement directeur, d'un plan communal de développement ou d'un règlement régional d'urbanisme, l'avis joint en annexe 1<sup>er</sup> est publié, au plus tard le troisième jour qui précède le premier jour de l'enquête publique, au *Moniteur belge* et dans au moins deux journaux de langue française et deux journaux de langue néerlandaise diffusés dans la Région.

**Art. 10.** § 1<sup>er</sup>. Lorsqu'il s'agit d'un plan communal de développement, d'un plan particulier d'affectation du sol ou d'un règlement d'urbanisme non visé à l'article 8, d'un plan d'aménagement directeur ou d'un plan d'expropriation, il est procédé à l'affichage complémentaire prévu à l'article 2, § 3, au moyen d'un avis conforme au modèle joint en annexe 1, en un nombre suffisant d'emplacements :

1° sur le territoire couvert par le plan ou le règlement, sauf dans le cas visé au 2° ;

2° à la limite des biens faisant l'objet d'un plan d'expropriation.

§ 2. Cet avis d'enquête est affiché par :

1° l'administration communale :

a) d'initiative, lorsqu'il s'agit d'un plan communal de développement, d'un plan particulier d'affectation du sol ou d'un règlement communal d'urbanisme ;

b) à la demande du Gouvernement, lorsqu'il s'agit d'un règlement régional d'urbanisme zoné ;

c) à la demande du pouvoir expropriant, lorsqu'il s'agit d'un plan d'expropriation.

2° l'administration régionale, à la demande du Gouvernement, dans le cadre d'un projet de plan d'aménagement directeur.

*Section II.* — Enquêtes publiques relatives aux demandes de permis et de certificats

**Art. 11.** L'enquête publique a une durée de :

1° trente jours lorsqu'il s'agit d'une demande de permis ou de certificat répondant à au moins l'une des conditions suivantes :

a) être soumise à évaluation préalable de ses incidences sur l'environnement ;

b) porter sur la création ou la modification de voies de communication ;

2° quinze jours dans les autres hypothèses.

**Art. 12.** § 1<sup>er</sup>. Il est procédé à l'affichage complémentaire prévu à l'article 2, § 3, au moyen d'un avis conforme au modèle joint en annexe 2, aux endroits suivants :

1° aux accès existants ou futurs du bien concerné situés à la limite de ce bien et de la voie publique ou, lorsque le bien concerné n'est pas pourvu d'accès, sur ses murs et façades situés le long de la voie publique ;

2° en outre, à cent mètres de part et d'autre du bien visé, le long de la voie publique ou aux premiers carrefours situés de part et d'autre du bien si les carrefours se situent à moins de 100 mètres ;

HOOFDSTUK III. — *Bijzondere bepalingen**Afdeling I.* — Openbare onderzoeken betreffende de plannen en stedenbouwkundige verordeningen

**Art. 8.** Wanneer het gaat om een gewestelijk ontwikkelingsplan, een gewestelijk bestemmingsplan of een gewestelijke stedenbouwkundige verordening dat/die van toepassing is op het volledige grondgebied van het gewest, gebeurt de aankondiging van het openbaar onderzoek op de radio met een mededeling die vier keer uitgezonden wordt tijdens de radioprogramma's van de Radio-Télévision Belge de la Communauté française en de Vlaamse Radio- en Televisieomroeporganisatie op een manier die het mogelijk maakt om een zo groot mogelijk publiek te bereiken, de eerste keer ten laatste de derde dag voor de eerste dag van het onderzoek en de laatste keer ten laatste 8 dagen voor de laatste dag van het onderzoek.

**Art. 9.** Wanneer het gaat om een gewestelijk ontwikkelingsplan, een gewestelijk bestemmingsplan, een richtplan van aanleg, een gemeentelijk ontwikkelingsplan of een gewestelijke stedenbouwkundige verordening, dan verschijnt het in de bijlage 1 bijgevoegde bericht ten laatste op de derde dag voor de eerste dag van het openbaar onderzoek in het *Belgisch Staatsblad* en in ten minste twee Franstalige en ten minste twee Nederlandstalige kranten die in het gewest worden verspreid.

**Art. 10.** § 1. Wanneer het gaat om een gemeentelijk ontwikkelingsplan, een bijzonder bestemmingsplan of een stedenbouwkundige verordening dat/die niet beoogd wordt door artikel 8, een richtplan van aanleg of een onteigeningsplan, wordt overgegaan tot de bijkomende aanplakking zoals bedoeld in artikel 2, § 3, met behulp van een bericht dat met het model van bijlage 1 overeenkomt, en dat op een voldoende aantal plaatsen:

1° op het grondgebied waarop het plan of de verordening betrekking heeft, behalve in het in 2° bedoelde geval;

2° aan de grens van de in het onteigeningsplan bedoelde goederen.

§ 2. Het bericht van onderzoek wordt aangeplakt door:

1° het gemeentebestuur:

a) op eigen initiatief, voor een gemeentelijk ontwikkelingsplan, een bijzonder bestemmingsplan of een gemeentelijke stedenbouwkundige verordening;

b) op vraag van de regering, voor een gezoneerde gewestelijke stedenbouwkundige verordening;

c) op vraag van de onteigenende overheid, voor een onteigeningsplan.

2° het gewestbestuur, op vraag van de regering, in het kader van een ontwerp van richtplan van aanleg.

*Afdeling II.* — Openbare onderzoeken betreffende aanvragen om vergunningen en attesten

**Art. 11.** Het openbaar onderzoek duurt:

1° dertig dagen wanneer het gaat om een aanvraag om vergunning die of attest dat voldoet aan ten minste een van de volgende voorwaarden:

a) onderworpen zijn aan de voorafgaande milieueffectenbeoordeling;

b) betrekking hebben op de aanleg of wijziging van verbindingswegen;

2° vijftien dagen in de andere gevallen.

**Art. 12.** § 1. Er wordt overgegaan tot de bijkomende aanplakking zoals bedoeld in artikel 2, § 3, door middel van een bericht dat overeenkomt met het model in bijlage 2, op de volgende plaatsen:

1° aan de bestaande of toekomstige toegangen van het betrokken goed, op de grens van het goed met de openbare weg hetzij, wanneer het betrokken goed geen toegangen heeft, op de muren en gevels ervan langs de openbare weg;

2° bovendien, op honderd meter aan weerszijden van het betrokken goed langs de openbare weg, of aan de eerste kruispunten aan weerszijden van het goed, indien die kruispunten zich op minder dan 100 meter bevinden;

3° en dérogation ou complémentaiement aux points 1° et 2°, lorsqu'il s'agit d'une demande de permis ou de certificat relative exclusivement ou notamment à des travaux d'infrastructure, l'avis est affiché à quatre endroits au moins sur la section de l'infrastructure concernée ou la plus proche. Si les actes et travaux portent sur une section de plus de cent mètres de long ou sur plusieurs sections différentes, cet affichage est requis, selon le cas, tous les cent mètres ou sur chacune des sections.

Complémentairement à l'alinéa précédent, lorsque l'enquête porte sur une demande de permis de lotir ou de certificat d'urbanisme en vue de lotir, doit être affiché, à côté de l'avis d'enquête, un plan indiquant le tracé, la largeur, et le profil des voies de communication à créer ou à prolonger, le parcellaire et les voies publiques les plus proches.

§ 2. L'avis d'enquête et, le cas échéant, le plan visés au § 1<sup>er</sup> sont affichés par :

1° le demandeur de permis ou de certificat dans l'hypothèse visée à l'article 197/5 du CoBAT ;

2° l'administration communale dans tous les autres cas.

**Art. 13.** Le demandeur charge les documents de sa demande sur la plate-forme numérique mise à disposition par l'administration régionale en charge de l'urbanisme.

Ils y sont consultables par toute personne durant l'enquête publique.

### Section III. — Axonométrie

**Art. 14.** § 1<sup>er</sup>. L'axonométrie requise par l'article 6, 6°, du CoBAT s'entend de :

1° la représentation, à trois ouvertures d'angles différentes, des trois dimensions orthogonales du projet de construction ou d'extension et permettant la meilleure compréhension du projet et de son incidence sur le bâti environnant ;

2° ou de tout système de représentation graphique équivalent.

Elle représente le projet détaillé, notamment sa volumétrie et ses baies, ainsi que la volumétrie des bâtiments mitoyens. En l'absence de construction mitoyenne, l'axonométrie représente les clôtures de la construction du demandeur.

Elle est imprimée en noir sur une feuille de papier blanc de format DIN A3.

§ 2. L'axonométrie est affichée aux endroits prévus par l'article 12, à côté de l'avis visé à cet article.

### CHAPITRE IV. — Dispositions abrogatoires et finales

**Art. 15.** L'arrêté du Gouvernement de la Région de Bruxelles-Capitale du 23 novembre 1993 relatif aux enquêtes publiques et aux mesures particulières de publicité en matière d'urbanisme et d'environnement est abrogé.

**Art. 16.** Le membre du Gouvernement qui a le développement territorial dans ses attributions est chargé de l'exécution du présent arrêté.

**Art. 17.** Le présent arrêté entre en vigueur le même jour que les dispositions modifiant le titre I<sup>er</sup> du CoBAT contenues dans l'ordonnance du 30 novembre 2017 réformant le Code bruxellois de l'aménagement du territoire et l'ordonnance du 5 juin 1997 relative aux permis d'environnement et modifiant certaines législations connexes.

Il s'applique aux enquêtes publiques pour lesquelles l'affichage est mis en place à partir de cette date, à l'exception de l'article 11, lequel s'applique aux demandes de permis et de certificat introduites à partir de cette date.

Bruxelles, le 25 avril 2019.

Pour le Gouvernement de la Région de Bruxelles-Capitale :

Le Ministre-Président du Gouvernement de la Région de Bruxelles-Capitale, chargé des Pouvoirs locaux, du Développement territorial, de la Politique de la Ville, des Monuments et Sites, des Affaires étudiantes, du Tourisme, de la Fonction publique, de la Recherche scientifique et de la Propreté publique,

R. VERVOORT

3° bij afwijking van of in aanvulling op de punten 1° en 2°, wanneer het gaat om een aanvraag om vergunning of om attest betreffende, uitsluitend in zonderheid, infrastructuurwerken, wordt het bericht op ten minste vier plaatsen van het betrokken of het meest nabije infrastructuurgedeelte aangeplakt. Indien de handelingen en werken betrekking hebben op een weggedeelte van meer dan 100 meter lang of op meerdere weggedeelten, dan moet de aanplakking naargelang het geval iedere 100 meter of op elk weggedeelte aangeplakt worden.

Ter aanvulling van het vorige lid, wanneer het onderzoek betrekking heeft op een aanvraag om verkavelingsvergunning of om stedenbouwkundig attest met het oog op verkaveling, moet er naast het bericht van onderzoek een plan worden aangeplakt dat het tracé, de breedte en het profiel van de te leggen of verlengen verbindingswegen, de perceelsindeling en de meest nabije openbare wegen weergeeft.

§ 2. Het bericht van onderzoek en, desgevallend, het plan zoals bedoeld in § 1 worden aangeplakt door:

1° de aanvrager van een vergunning of attest in het geval zoals bedoeld in artikel 197/5 van het BWRO;

2° het gemeentebestuur in alle andere gevallen.

**Art. 13.** De aanvrager uploadt de documenten van zijn aanvraag op het digitale platform dat ter beschikking wordt gesteld door het gewestbestuur bevoegd voor stedenbouw.

Ze kunnen er door iedereen geraadpleegd worden tijdens het openbaar onderzoek.

### Afdeling III. — Axonometrie

**Art. 14.** § 1. Onder axonometrie zoals vereist door artikel 6, 6°, van het BWRO dient te worden verstaan:

1° de voorstelling, vanuit drie verschillende invalshoeken, van de drie orthogonale dimensies van het bouw- of uitbreidingsontwerp waardoor het ontwerp en de invloed ervan op de omliggende bouwwerken beter begrepen kunnen worden;

2° of eender welk gelijkwaardig systeem van grafische voorstelling.

Ze stelt het gedetailleerde ontwerp voor en met name zijn volumetrie en de gevelopeningen, alsook de volumetrie van de mandelige gebouwen. Bij gebreke aan een mandelig gebouw bestaat de axonometrie uit de omheiningen van het bouwwerk van de aanvrager.

Ze wordt in zwarte inkt gedrukt op wit papier van DIN A3-formaat.

§ 2. De axonometrie wordt aangeplakt op de plaatsen zoals bedoeld in artikel 12, naast het in dit artikel bedoelde bericht.

### HOOFDSTUK IV. — Opheffings- en slotbepalingen

**Art. 15.** Het besluit van de Brusselse Hoofdstedelijke Regering van 23 november 1993 betreffende de openbare onderzoeken en de speciale regelen van openbaarmaking inzake stedenbouw en leefmilieu wordt opgeheven.

**Art. 16.** Het lid van de regering bevoegd voor Territoriale Ontwikkeling wordt belast met de uitvoering van dit besluit.

**Art. 17.** Dit besluit treedt in werking op dezelfde dag als de bepalingen tot wijziging van titel I van het BWRO zoals opgenomen in de ordonnantie van 30 november 2017 tot hervorming van het Brussels Wetboek van Ruimtelijke Ordening en van de ordonnantie van 5 juni 1997 betreffende de milieuvergunningen en tot wijziging van aanverwante wetgevingen.

Het is van toepassing op openbare onderzoeken waarvoor de aanplakking vanaf die datum plaatsvindt, met uitzondering van artikel 11, dat van toepassing is op de vanaf die datum ingediende vergunnings- en attestaanvragen.


Brussel, 25 april 2019.

Voor de Brusselse Hoofdstedelijke Regering :

De Minister-President van de Brusselse Hoofdstedelijke Regering, bevoegd voor Plaatselijke Besturen, Territoriale Ontwikkeling, Stedelijk Beleid, Monumenten en Landschappen, Studentenaangelegenheden, Toerisme, Openbaar Ambt, Wetenschappelijk Onderzoek en Openbare Netheid,

R. VERVOORT

**Annexe 1**

 RÉGION DE BRUXELLES-CAPITALE	<i>(l'autorité signataire de l'avis insère ici son blason / son logo)</i>
---	---

**AVIS D'ENQUETE PUBLIQUE**  
**(PLAN / RÈGLEMENT D'URBANISME)**

**Le plan / règlement d'urbanisme suivant est soumis à enquête publique :**

.....(1)

**L'enquête se déroule :**

À partir du ..... et jusqu'au ..... inclus (2)

**Pendant toute la durée de l'enquête publique, le dossier est consultable en ligne :**

.....(3)

**Le dossier est également consultable à l'administration communale, où des renseignements ou explications techniques peuvent être obtenus :**

- à l'adresse suivante : .....(4)
- du lundi au vendredi : entre 9 heures et 12 heures
- le ..... entre ..... heures et 20 heures, sur rendez-vous (5)

**Les observations et réclamations peuvent être formulées durant la période d'enquête précisée ci-dessus, soit :**

- Par écrit, à l'attention de : ..... (6)
  - o à l'adresse mail : ..... (7)
  - o à l'adresse postale : ..... (7)
- Oralement, auprès de l'administration communale identifiée ci-dessus, qui se chargera de les retranscrire et d'en délivrer gratuitement une copie au déclarant.

**Toute personne peut, dans ses observations ou réclamations, demander à être entendue par la commission de concertation. (8)**

Fait à ....., le .....

Par le Collège / Par perspective.brussels (9)

Le Secrétaire communal,

Le Bourgmestre,

/ Le Directeur général (ou son délégué),

- (1) Préciser quel plan ou quel règlement d'urbanisme est concerné et s'il s'agit d'une procédure d'adoption, de modification ou d'abrogation de celui-ci.
- (2) Préciser les dates de début et de fin d'enquête (si le dernier jour du délai d'enquête tombe un samedi, un dimanche ou un jour férié, le jour de fin d'enquête à indiquer est le premier jour ouvrable suivant).
- (3) Indiquer l'adresse ou les adresses internet où le dossier est consultable.
- (4) Préciser l'adresse de l'administration communale où le dossier est consultable et où les renseignements et explications peuvent être obtenus.
- (5) Préciser le jour de la semaine et l'horaire où il est possible de prendre rendez-vous en soirée.
- (6) Identifier l'autorité à laquelle les observations et réclamations doivent être adressées.
- (7) Préciser les adresses auxquelles les observations et réclamations peuvent être adressées.
- (8) À ne mentionner que lorsque l'enquête a trait à un :
  - plan communal de développement ;
  - plan particulier d'affectation du sol ;
  - règlement communal d'urbanisme ;
  - plan d'expropriation.
- (9) Ne mentionner que l'autorité signataire.

Vu pour être annexé à l'arrêté du Gouvernement de la Région de Bruxelles-Capitale du 25 avril 2019 relatif aux enquêtes publiques en matière d'aménagement du territoire, d'urbanisme et d'environnement.

Pour le Gouvernement de la Région de Bruxelles-Capitale :

Le Ministre-Président du Gouvernement de la Région de Bruxelles-Capitale, chargé des Pouvoirs locaux, du Développement territorial, de la Politique de la ville, des Monuments et Sites, des Affaires étudiantes, du Tourisme, de la Fonction publique, de la Recherche scientifique et de la Propreté publique,

R. VERVOORT

**Bijlage 1**

BRUSSELS GEWEST	 HOOFDSTEDELIJK	(de overheid die het bericht ondertekent, voegt hier haar wapen/logo in)
--------------------	---	---

**BERICHT VAN OPENBAAR ONDERZOEK**  
**(PLAN / STEDENBOUWKUNDIGE VERORDENING)**

**Volgend(e) plan / stedenbouwkundige verordening wordt onderworpen aan een openbaar onderzoek:**

.....(1)

**Het onderzoek loopt:**

Van ..... en tot en met ..... (2)

**Tijdens de hele duur van het openbaar onderzoek kan het dossier online worden geraadpleegd:**

.....(3)

**Het dossier ligt ook ter inzage bij het gemeentebestuur waar technische inlichtingen of uitleg kunnen (kan) worden verkregen:**

- op het volgende adres: .....(4)
- van maandag tot vrijdag: tussen 09.00 en 12.00 uur
- op ..... tussen ..... uur en 20.00 uur, na afspraak (5)

**Opmerkingen en klachten kunnen worden geformuleerd tijdens bovenvermelde periode van het onderzoek, ofwel:**

- Schriftelijk, ter attentie van: ..... (6)
  - o op het e-mailadres: ..... (7)
  - o op het postadres: ..... (7)
- Mondeling, bij bovenvermeld gemeentebestuur, dat de opmerkingen en klachten overschrijft en een kopie daarvan gratis overhandigt aan de aangever.

**Eender wie kan in zijn opmerkingen of klachten vragen om te worden gehoord door de overlegcommissie. (8)**

Opgemaakt te ....., op .....

Door het college / Door perspective.brussels (9)

De gemeentesecretaris,

De burgemeester,

/ De directeur-generaal (of zijn afgevaardigde),

- (1) Aangeven om welk plan of welke stedenbouwkundige verordening het gaat en of het gaat om een procedure tot aannname, wijziging of opheffing ervan.
- (2) De begin- en einddatum van het onderzoek vermelden (zo de laatste dag van de onderzoeksperiode op een zaterdag, zondag of feestdag valt, is de te vermelden dag van einde van het onderzoek de eerstvolgende werkdag).
- (3) Het (de) internetadres(sen) vermelden waar het dossier kan worden geraadpleegd.
- (4) Het adres van het gemeentebestuur vermelden waar het dossier ter inzage ligt en waar inlichtingen en uitleg kunnen worden verkregen.
- (5) De dag van de week en het tijdstip vermelden waarop het mogelijk is om 's avonds een afspraak te maken.
- (6) Aangeven bij welke overheid de opmerkingen en klachten moeten worden ingediend.
- (7) De adressen vermelden waarheen de opmerkingen en klachten kunnen worden verzonden.
- (8) Enkel vermelden wanneer het onderzoek betrekking heeft op een:
  - gemeentelijk ontwikkelingsplan;
  - bijzonder bestemmingsplan;
  - gemeentelijke stedenbouwkundige verordening;
  - onteigeningsplan.
- (9) Enkel de ondertekenende overheid vermelden.

Gezien om te worden gevoegd bij het besluit van de Brusselse Hoofdstedelijke Regering van 25 april 2019 betreffende de openbare onderzoeken op het gebied van ruimtelijke ordening, stedenbouw en leefmilieu.


Voor de Brusselse Hoofdstedelijke Regering :

De minister-president van de Brusselse Hoofdstedelijke Regering, belast met Plaatselijke Besturen, Ruimtelijke Ontwikkeling, Stedelijk Beleid, Monumenten en Landschappen, Studentenzaken, Toerisme, Openbaar Ambt, Wetenschappelijk Onderzoek en Openbare Netheid,

R. VERVOORT



**Annexe 2**

 <b>RÉGION DE BRUXELLES-CAPITALE</b>	<i>(la commune – ou, dans l’hypothèse visée à l’art. 197/5 du CoBAT, urban.brussels – insère ici son blason / son logo)</i>
--	---

**AVIS D’ENQUETE PUBLIQUE**  
**(PERMIS OU CERTIFICAT)**

**Le projet suivant est soumis à enquête publique :**

- Adresse du bien : .....  
(1)
- Identité du demandeur : .....  
(1)
- Demande de : (2)
  - permis d’urbanisme / certificat d’urbanisme
  - permis d’environnement / certificat d’environnement
  - permis de lotir / certificat en vue de lotir

**Nature de l’activité principale :** .....  
(3)

**Zone :** .....  
(4)

**Motifs principaux de l’enquête :** .....  
(5)

**L’enquête se déroule :**

À partir du ..... et jusqu’au ..... inclus  
(6)

**Pendant toute la durée de l’enquête publique, le dossier est consultable en ligne :**

.....(7)

**Le dossier est également consultable à l’administration communale, où des renseignements ou explications techniques peuvent être obtenus :**

- à l’adresse suivante : .....(8)
- du lundi au vendredi : entre 9 heures et 12 heures
- le ..... entre ..... heures et 20 heures, sur rendez-vous (9)

**Les observations et réclamations peuvent être formulées durant la période d'enquête précisée ci-dessus, soit :**

- Par écrit, à l'attention de : .....  
(10)
  - o à l'adresse mail : .....  
(11)
  - o à l'adresse postale : .....  
(11)
- Oralement, auprès de l'administration communale identifiée ci-dessus, qui se chargera de les retranscrire et d'en délivrer gratuitement une copie au déclarant.

**Toute personne peut, dans ses observations ou réclamations, demander à être entendue par la commission de concertation qui se tiendra : (12)**

- le ..... à ..... heures, (13)
- à l'adresse : .....  
(13)

L'ordre de passage du dossier en commission de concertation figure sur le site internet de la commune ou est disponible, sur demande, au service communal de l'urbanisme 15 jours avant la séance de la commission. (12)

Fait à .....,

le .....

Par le Collège / Par urban.brussels (14)

Le Secrétaire communal,

Le Bourgmestre,

/ Le Directeur général (ou son délégué),

(1) Reprendre l'adresse et l'identité communiquées dans le formulaire de demande.

(2) Ne mentionner que le type de demande concerné.

(3) Mentionner suivant le(s) cas :

- l'affectation suivant le glossaire du plan régional d'affectation du sol (PRAS), ainsi que le nombre de m<sup>2</sup> construits, uniquement dans les cas de dépassement des seuils de superficie qui imposent des mesures particulières de publicité : bureaux, logements, établissement hôtelier, atelier, industrie, commerce, activité de haute technologie, dépôt, entreprise artisanale, entreprise de service, équipement d'intérêt collectif ou de service public, ouvrage d'art, voie de communication, etc. ;
- l'activité exploitée sur le site concerné par la demande ;

(4) Mentionner la zone du PRAS et, le cas échéant, la zone couverte par le plan d'aménagement directeur (PAD) et/ou le plan particulier d'affectation du sol (PPAS) et/ou l'affectation au permis de lotir (PL).

- (5) Préciser les motifs principaux de l'enquête publique suivant :
  - les prescriptions relatives à l'évaluation des incidences du CoBAT ou de l'ordonnance du 5 juin 1997 relative aux permis d'environnement ;
  - les prescriptions du PRAS, d'un PAD, d'un PPAS, d'un PL et du règlement régional d'urbanisme (RRU) et/ou d'un règlement communal d'urbanisme (RCU) ;
  - la non-conformité à un certificat d'urbanisme en vigueur ;
  - les rubriques principales de la liste des installations classées reprises dans la demande suivant les indications fournies par Bruxelles Environnement avec le seuil atteint (puissance, taille, capacité, nombre) ;
  - les dérogations à un plan ou à un règlement d'urbanisme donnant lieu à enquête publique.
- (6) Préciser les dates de début et de fin d'enquête (si le dernier jour du délai d'enquête tombe un samedi, un dimanche ou un jour férié, le jour de fin d'enquête à indiquer est le premier jour ouvrable suivant).
- (7) Indiquer l'adresse ou les adresses internet où le dossier est consultable.
- (8) Préciser l'adresse de l'administration communale où le dossier est consultable et où les renseignements et explications peuvent être obtenus.
- (9) Préciser le jour de la semaine et l'horaire où il est possible de prendre rendez-vous en soirée.
- (10) Identifier l'autorité à laquelle les observations et réclamations doivent être adressées.
- (11) Préciser les adresses auxquelles les observations et réclamations peuvent être adressées.
- (12) À ne mentionner que lorsque la demande nécessite l'avis de la commission de concertation.
- (13) Préciser le jour, l'heure et l'adresse de la réunion de la commission de concertation.
- (14) Ne mentionner que l'autorité signataire.

Vu pour être annexé à l'arrêté du Gouvernement de la Région de Bruxelles-Capitale du 25 avril 2019 relatif aux enquêtes publiques en matière d'aménagement du territoire, d'urbanisme et d'environnement.

Pour le Gouvernement de la Région de Bruxelles-Capitale :

Le Ministre-Président du Gouvernement de la Région de Bruxelles-Capitale, chargé des Pouvoirs locaux, du Développement territorial, de la Politique de la ville, des Monuments et Sites, des Affaires étudiantes, du Tourisme, de la Fonction publique, de la Recherche scientifique et de la Propreté publique,

R. VERVOORT

**Bijlage 2**

BRUSSELS GEWEST	 HOOFDSTEDELIJK	<i>(de gemeente - of, in het geval bedoeld in art. 197/5 van het BWRO, urban.brussels - voegt hier haar wapen/logo in)</i>
--------------------	---	--

**BERICHT VAN OPENBAAR ONDERZOEK**  
**(VERGUNNING OF ATTEST)**

**Het volgende project is onderworpen aan een openbaar onderzoek:**

- Adres van het goed: .....  
(1)
- Identiteit van de aanvrager: .....  
(1)
- Aanvraag van: (2)
  - stedenbouwkundige vergunning / stedenbouwkundig attest
  - milieuvergunning / milieuattest
  - verkavelingsvergunning / attest met het oog op verkaveling

**Aard van de hoofdactiviteit:** ..... (3)

**Zone:** ..... (4)

**Hoofdredeenen van het onderzoek:** .....  
(5)

**Het onderzoek loopt:**

Van ..... en tot en met ..... (6)

**Tijdens de hele duur van het openbaar onderzoek kan het dossier online worden geraadpleegd:**

.....(7)

**Het dossier ligt ook ter inzage bij het gemeentebestuur waar technische inlichtingen of uitleg kunnen (kan) worden verkregen:**

- op het volgende adres: .....(8)
- van maandag tot vrijdag: tussen 09.00 en 12.00 uur
- op ..... tussen ..... uur en 20.00 uur, na afspraak (9)

**Opmerkingen en klachten kunnen worden geformuleerd tijdens bovenvermelde periode van het onderzoek, ofwel:**

- Schriftelijk, ter attentie van: .....  
(10)
  - o op het e-mailadres: .....  
(11)
  - o op het postadres: ..... (11)
- Mondeling, bij bovenvermeld gemeentebestuur, dat de opmerkingen en klachten overschrijft en een kopie daarvan gratis overhandigt aan de aangever.

**Eender wie kan in zijn opmerkingen of klachten vragen om te worden gehoord door de overlegcommissie die samenkomt: (12)**

- op ..... om ..... uur, (13)
- op het adres: .....  
(13)

De volgorde van behandeling van het dossier in de overlegcommissie wordt aangekondigd op de website van de gemeente of is 15 dagen voor de zitting van de commissie op aanvraag beschikbaar op de gemeentelijke dienst voor stedenbouw. (12)

Opgemaakt te ....., op .....

Door het college / Door urban.brussels (14)

De gemeentesecretaris,

De burgemeester,

/ De directeur-generaal (of zijn afgevaardigde),

- 
- (1) Het adres en de identiteit vermelden zoals meegedeeld in het aanvraagformulier.
  - (2) Enkel het betrokken type aanvraag vermelden.
  - (3) Vermelden naargelang het (de) geval(len):
    - de bestemming volgens het glossarium van het gewestelijk bestemmingsplan (GBP), alsook het aantal bebouwde m<sup>2</sup>, uitsluitend in de gevallen van overschrijding van de oppervlaktedrempels als gevolg waarvan speciale regelen van openbaarmaking in acht dienen te worden genomen: kantoren, woningen, hotelinrichting, werkplaats, industrie, handel, hoogtechnologische activiteiten, opslagplaats, ambachtelijke onderneming, dienstverlenende onderneming, uitrusting van algemeen nut of van overheidsdienst, kunstwerk, transportmiddelen, enz.;
    - de activiteit die uitgebaat wordt op de site waarop de aanvraag betrekking heeft;
  - (4) De zone van het GBP vermelden en, in voorkomend geval, de zone die het voorwerp is van het richtplan van aanleg (RPA) en/of het bijzonder bestemmingsplan (BBP) en/of de bestemming in de verkavelingsvergunning (Vv).

- (5) De hoofdreden van het openbaar onderzoek nader bepalen volgens:
  - de voorschriften betreffende de effectenbeoordeling van het BWRO of van de ordonnantie van 5 juni 1997 betreffende de milieuvergunningen;
  - de voorschriften van het GewOP, een RPA, een BBP, een Vv en van de gewestelijke stedenbouwkundige verordening (GSV) en/of van de gemeentelijke stedenbouwkundige verordening (GemSV);
  - de niet-conformiteit aan een geldig stedenbouwkundig attest;
  - de hoofdtribrieken van de in de aanvraag hernomen lijst van de ingedeelde inrichtingen volgens de door Leefmilieu Brussel geleverde aanwijzingen met de bereikte drempel (kracht, grootte, vermogen, aantal);
  - de afwijkingen van een plan of een stedenbouwkundige verordening die aanleiding geven tot een openbaar onderzoek.
- (6) De begin- en einddatum van het onderzoek vermelden (zo de laatste dag van de onderzoeksperiode op een zaterdag, zondag of feestdag valt, is de te vermelden dag van einde van het onderzoek de eerstvolgende werkdag).
- (7) Het (de) internetadres(sen) vermelden waar het dossier kan worden geraadpleegd.
- (8) Het adres van het gemeentebestuur vermelden waar het dossier ter inzake ligt en waar inlichtingen en uitleg kunnen worden verkregen.
- (9) De dag van de week en het tijdstip vermelden waarop het mogelijk is om 's avonds een afspraak te maken.
- (10) Aangeven bij welke overheid de opmerkingen en klachten moeten worden ingediend.
- (11) De adressen vermelden waarheen de opmerkingen en klachten kunnen worden verzonden.
- (12) Alleen te vermelden wanneer de aanvraag het advies van de overlegcommissie vereist.
- (13) De dag, het tijdstip en het adres van de vergadering van de overlegcommissie vermelden.
- (14) Enkel de ondertekenende overheid vermelden.


Gezien om te worden gevoegd bij het besluit van de Brusselse Hoofdstedelijke Regering van 25 april 2019 betreffende de openbare onderzoeken op het gebied van ruimtelijke ordening, stedenbouw en leefmilieu.

Voor de Brusselse Hoofdstedelijke Regering :

De minister-president van de Brusselse Hoofdstedelijke Regering, belast met Plaatselijke Besturen, Ruimtelijke Ontwikkeling, Stedelijk Beleid, Monumenten en Landschappen, Studentenzaken, Toerisme, Openbaar Ambt, Wetenschappelijk Onderzoek en Openbare Nethheid,

R. VERVOORT

**Annexe 3**

 RÉGION DE BRUXELLES-CAPITALE	<i>(l'autorité signataire du PV insère ici son blason / son logo)</i>
---	---

**PROCES-VERBAL DE CLOTURE D'ENQUETE PUBLIQUE**

Le Collège des bourgmestre et échevins / Le fonctionnaire délégué (1)

Vu le Code bruxellois de l'Aménagement du Territoire (CoBAT) ;

Vu l'ordonnance du 5 juin 1997 relative aux permis d'environnement ;

Vu l'arrêté du Gouvernement de la Région de Bruxelles-Capitale du ..... relatif aux enquêtes publiques en matière d'aménagement du territoire, d'urbanisme et d'environnement ;

Vu l'enquête publique sur le projet de ..... (2)

Ayant eu lieu du ..... au ..... ; (3)

Attendu que les diverses formalités requises ont été accomplies et notamment l'affichage de l'avis d'enquête publique au plus tard le troisième jour avant le début de cette enquête ;

Considérant que, durant l'enquête publique, ..... (4) réactions écrites ou verbales (ayant fait l'objet d'une retranscription par l'administration communale) ont été formulées ;

Déclare close l'enquête publique à la date du ..... (5)  
à minuit.

Fait à ....., le .....

Par le Collège / Par urban.brussels (1)

Le Secrétaire communal,

Le Bourgmestre,

/ Le Directeur général (ou son délégué),

(1) Ne mentionner que l'autorité signataire.

(2) A compléter par l'objet de l'enquête (dénomination du plan, du règlement ou de la demande de permis ou de certificat).

(3) A compléter par les dates de début et de fin d'enquête.

(4) A compléter par le nombre de réclamations, d'observations ou le cas échéant de demandes d'audition par la commission de concertation, formulées oralement ou par écrit durant l'enquête.

(5) A compléter par la date de fin d'enquête.


Vu pour être annexé à l'arrêté du Gouvernement de la Région de Bruxelles-Capitale du 25 avril 2019 relatif aux enquêtes publiques en matière d'aménagement du territoire, d'urbanisme et d'environnement.

Pour le Gouvernement de la Région de Bruxelles-Capitale :

Le Ministre-Président du Gouvernement de la Région de Bruxelles-Capitale, chargé des Pouvoirs locaux, du Développement territorial, de la Politique de la ville, des Monuments et Sites, des Affaires étudiantes, du Tourisme, de la Fonction publique, de la Recherche scientifique et de la Propreté publique,

R. VERVOORT

**Bijlage 3**

BRUSSELS GEWEST	 HOOFDSTEDELIJK	<i>(de overheid die het proces-verbaal ondertekent, voegt hier haar wapen/logo in)</i>
--------------------	---	--

**PROCES-VERBAAL VAN AFSLUITING VAN OPENBAAR ONDERZOEK**

Het college van burgemeester en schepenen / De gemachtigd ambtenaar (1)

Gelet op het Brussels Wetboek van Ruimtelijke Ordening (BWRO);

Gelet op de ordonnantie van 5 juni 1997 betreffende de milieuvergunningen;

Gelet op het besluit van de Brusselse Hoofdstedelijke Regering van ..... betreffende de openbare onderzoeken op het gebied van ruimtelijke ordening, stedenbouw en leefmilieu;

Gelet op het openbaar onderzoek betreffende het project van ..... (2)

Dat heeft plaatsgehad van ..... tot ..... ; (3)

Overwegende dat de verschillende vereiste formaliteiten zijn vervuld, meer bepaald de aanplakking van het bericht van openbaar onderzoek uiterlijk op de derde dag voor de aanvang van het openbaar onderzoek;

Overwegende dat, tijdens het openbaar onderzoek, ..... (4) schriftelijke of mondelinge reacties (die door het gemeentebestuur werden overgeschreven) werden geformuleerd;

Verklaart het openbaar onderzoek gesloten op ..... (5) om middernacht.

Opgemaakt te ....., op .....

Door het college / Door urban.brussels (1)

De gemeentesecretaris,

De burgemeester,

/ De directeur-generaal (of zijn afgevaardigde),

(1) Enkel de ondertekenende overheid vermelden.

(2) In te vullen met het voorwerp van het onderzoek (naam van het plan, de verordening of de aanvraag van vergunning of attest).

(3) In te vullen met de begin- en einddatum van het onderzoek.

(4) Aan te vullen met het aantal klachten, opmerkingen of, in voorkomend geval, aanvragen om te worden gehoord door de overlegcommissie, mondeling of schriftelijk geformuleerd tijdens het onderzoek.

(5) In te vullen met de einddatum van het onderzoek.

Gezien om te worden gevoegd bij het besluit van de Brusselse Hoofdstedelijke Regering van 25 april 2019 betreffende de openbare onderzoeken op het gebied van ruimtelijke ordening, stedenbouw en leefmilieu.

Voor de Brusselse Hoofdstedelijke Regering :

De minister-president van de Brusselse Hoofdstedelijke Regering, belast met Plaatselijke Besturen, Ruimtelijke Ontwikkeling, Stedelijk Beleid, Monumenten en Landschappen, Studentenzaken, Toerisme, Openbaar Ambt, Wetenschappelijk Onderzoek en Openbare Netheid,

R. VERVOORT