

BRUSSELS HOOFDSTEDELIJK GEWEST — REGION DE BRUXELLES-CAPITALE

BRUSSELS HOOFDSTEDELIJK GEWEST

[C - 2020/42396]

16 JULI 2020. — Besluit van de Brusselse Hoofdstedelijke Regering tot goedkeuring van het gewestelijk bestemmingsplan. — Erratum

De kaart van de bodembestemmingen van het bij besluit van de Brusselse Hoofdstedelijke Regering van 3 mei 2001 goedgekeurde gewestelijk bestemmingsplan werd bekendgemaakt in de bijlage van het *Belgisch Staatsblad* van 14 juni 2001, tweede katern, op de bladzijden 13 tot 18, platen 1/6 tot 6/6.

Het terrein gekadastréerd 21014 Sint-Joost-ten-Node, Eerste afdeling, Sectie A, 17V3, deel van het Noordplein grenzend aan het huizenblok gelegen op het grondgebied van de gemeenten Sint-Joost-ten-Node en Schaarbeek, begrepen tussen het Solvayplein, de Vooruitgangsstraat, Koolbrandersstraat en de spoorweg stond hierop oorspronkelijk aangegeven als wegenis.

Uitgaand van de vaststelling dat het beoogde perceel ten volle deel uitmaakt van de mede-eigendom van het CCN en dat het CCN-gebouw bestemd is als administratiegebied.

Dat ingevolge een materiële fout plaat 2/6 van de bodembestemmingskaart het perceel 17V3 vermeldt als wegenis terwijl het de intentie was om het te bestemmen als administratiegebied.

Dat derhalve de materiële fout verbeterd te worden op plaat 2/6 van Kaart 3 - Bodembestemming van het Gewestelijk Bestemmingsplan door het volledige perceel 17V3 te bestemmen als administratiegebied.

De correctie wordt hieronder weergegeven op een uittreksel van de kaart van de bodembestemmingen van het Gewestelijk Bestemmingsplan.

Brussel, 16 juli 2020.

Voor de Brusselse Hoofdstedelijke Regering :

De Minister-President van de Brusselse Hoofdstedelijke Regering, belast met Territoriale Ontwikkeling en Stadsvernieuwing, de Promotie van het Imago van Brussel en Biculturele Zaken van Gewestelijk Belang,

R. VERVOORT

REGION DE BRUXELLES-CAPITALE

[C - 2020/42396]

16 JUILLET 2020. — Arrêté du Gouvernement de la Région de Bruxelles-Capitale adoptant le Plan régional d'affectation du sol. — Erratum

La carte des affectations du sol du Plan régional d'affectation du sol approuvé par arrêté du Gouvernement de la Région de Bruxelles-Capitale du 3 mai 2001 a été publiée au supplément du *Moniteur belge* du 14 juin 2001, au second cahier, aux pages 13 à 18, planches 1/6 à 6/6.

Le terrain cadastré 21014 Saint-Josse-ten-Noode, 1ère division, section A, 17V3, portion de la place du Nord contiguë à l'îlot sis sur le territoire des communes de Saint-Josse-ten-Noode et de Schaarbeek, compris entre la place Solvay, la rue du Progrès, la rue des Charbonniers et le chemin de fer, y était initialement inscrit en voirie.

Partant du constat que la parcelle visée fait partie intégrante de la copropriété du CCN et que l'immeuble du CCN y a été inscrit en zone administrative.

Qu'à la suite d'une erreur matérielle, la planche 2/6 de la carte des affectations du sol a cependant inscrit la parcelle 17V3 en voirie alors que l'intention était de la reprendre en zone administrative.

Il y a dès lors lieu de corriger l'erreur matérielle affectant la planche 2/6 de la carte des affectations du sol du Plan régional d'affectation du sol et d'inscrire l'entièreté de la parcelle 17V3 en zone administrative.

La correction est représentée ci-après sur un extrait de la carte des affectations du sol du Plan régional d'affectation du sol.

Bruxelles, le 16 juillet 2020.

Pour le Gouvernement de la Région de Bruxelles-Capitale :

Le Ministre-Président du Gouvernement de la Région de Bruxelles-Capitale chargé du Développement territorial et de la Rénovation urbaine, de la Promotion de l'Imago de Bruxelles et du Biculturel d'Intérêt régional,

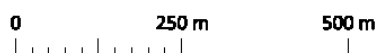
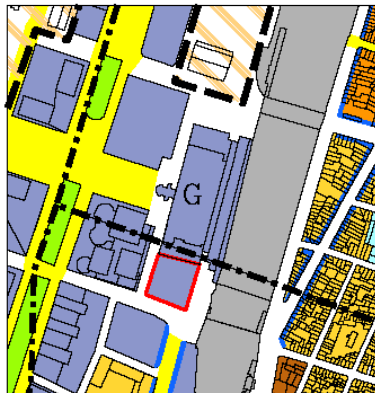
R. VERVOORT














**Erratum à la carte des affectations
du Plan régional d'affectation du sol**

Ilot sis
à Saint-Josse-ten-Noode
et à Schaerbeek
compris entre la place Solvay,
la rue du Progrès
et le chemin de fer

**Erratum bij de kaart van bestemmingen
van het Gewestelijk bestemmingsplan**

Huizenblok gelegen
in Sint-Joost-ten-Node
en in Schaerbeek
tussen het Solvayplein,
de Vooruitgangstraat
en de spoorweg



LEGENDE		LEGENDE	
Généralités		Algemeen	
Réseau viaire		Wegennet	
Limite communale		Gemeentegrens	
Affectations		Bestemmingen	
Zones d'habitat		Woongebieden	
Zones d'habitations		Typische woongebieden	
Zones de mixité		Gebieden met gemengd karakter	
Zones mixtes		Gemengde gebieden	
Zones de forte mixité		Sterk gemengde gebieden	
Autres zones d'activités		Andere activiteitengebieden	
Zones administratives		Administratiegebieden	
Zones d'équipements d'intérêt collectif ou de service public		Gebieden van voorzieningen van collectief belang of van openbare diensten	
Zones de chemin de fer		Spoorweggebieden	
Zones vertes		Groengebieden	
Zones de parc		Parkgebieden	
Autres zones		Andere gebieden	
Zones d'intérêt régional		Gebieden van gewestelijk belang	
Prescriptions complémentaires		Aanvullende voorschriften	
Espaces structurants		Structurerende ruimte	
Liserés de noyau commercial		Linten voor handelskern	
Limite de zone corrigée		Gecorrigeerde gebiedsgrens	