

Art. 18. L'article 12 du même arrêté est abrogé et remplacé comme suit :

« Le Ministre soumet son avis sur les projets approuvés par le Conseil d'Administration de la SLRB à l'approbation du Gouvernement . »

Art. 19. L'article 13 du même arrêté est abrogé et remplacé comme suit :

« La SLRB informe les communes et les CPAS de la décision du Gouvernement. »

Art. 20. L'article 14 du même arrêté est abrogé et remplacé comme suit :

« Les communes et les CPAS transmettent à la SLRB une copie certifiée conforme de l'acte authentique de vente.

A dater de la signature de l'acte authentique, le propriétaire prend toute mesure conservatoire à l'égard du bien jusqu'à la date de commencement des travaux. »

Bruxelles, le 15 juillet 2021.

Pour le Gouvernement de la Région de Bruxelles-Capitale :

Ministre-Président du Gouvernement de la Région de Bruxelles-Capitale chargé des du Développement territorial et de la Rénovation urbaine, du Tourisme, de la Promotion de l'image de Bruxelles et du Biculturel d'intérêt régional,

R VERVOORT

Art. 18. Artikel 12 van hetzelfde besluit wordt opgeheven en vervangen als volgt :

“De minister legt zijn advies over de projecten, goedgekeurd door de Raad van Bestuur van de BGHM, ter goedkeuring van de Regering voor.”

Art. 19. Artikel 13 van hetzelfde besluit wordt opgeheven en vervangen als volgt :

“De BGHM licht de gemeenten en de OCMW over de beslissing van de Regering in. ”

Art. 20. Artikel 14 van hetzelfde besluit wordt opgeheven en vervangen als volgt :

“De gemeenten en de OCMW maken aan de BGHM een eensluidend gewaarmerkte kopie van de authentieke verkoopakte over.

Vanaf de ondertekening van de authentieke akte neemt de eigenaar iedere voorlopige maatregel ten aanzien van het goed tot op de datum van de aanvang van de werken.”

Brussel, 15 juli 2021.

Voor de Brusselse Hoofdstedelijke Regering:

Minister-president van de Brusselse Hoofdstedelijke Regering, belast met Territoriale Ontwikkeling en stadsvernieuwing, Toerisme, de Promotie van het imago van Brussel en Biculturele zaken van gewestelijk Belang,

R. VERVOORT

REGION DE BRUXELLES-CAPITALE

[C – 2021/32058]

25 MARS 2021. — Arrêté du Gouvernement de la Région de Bruxelles-Capitale adoptant le plan régional de mobilité (PRM)- “. — Addendum”

Dans *Le Moniteur belge* du 15 avril 2021, page 33546 à 33548, acte 2021/20798 il y a lieu d'ajouter les annexes

BRUSSELS HOOFDSTEDELIJK GEWEST

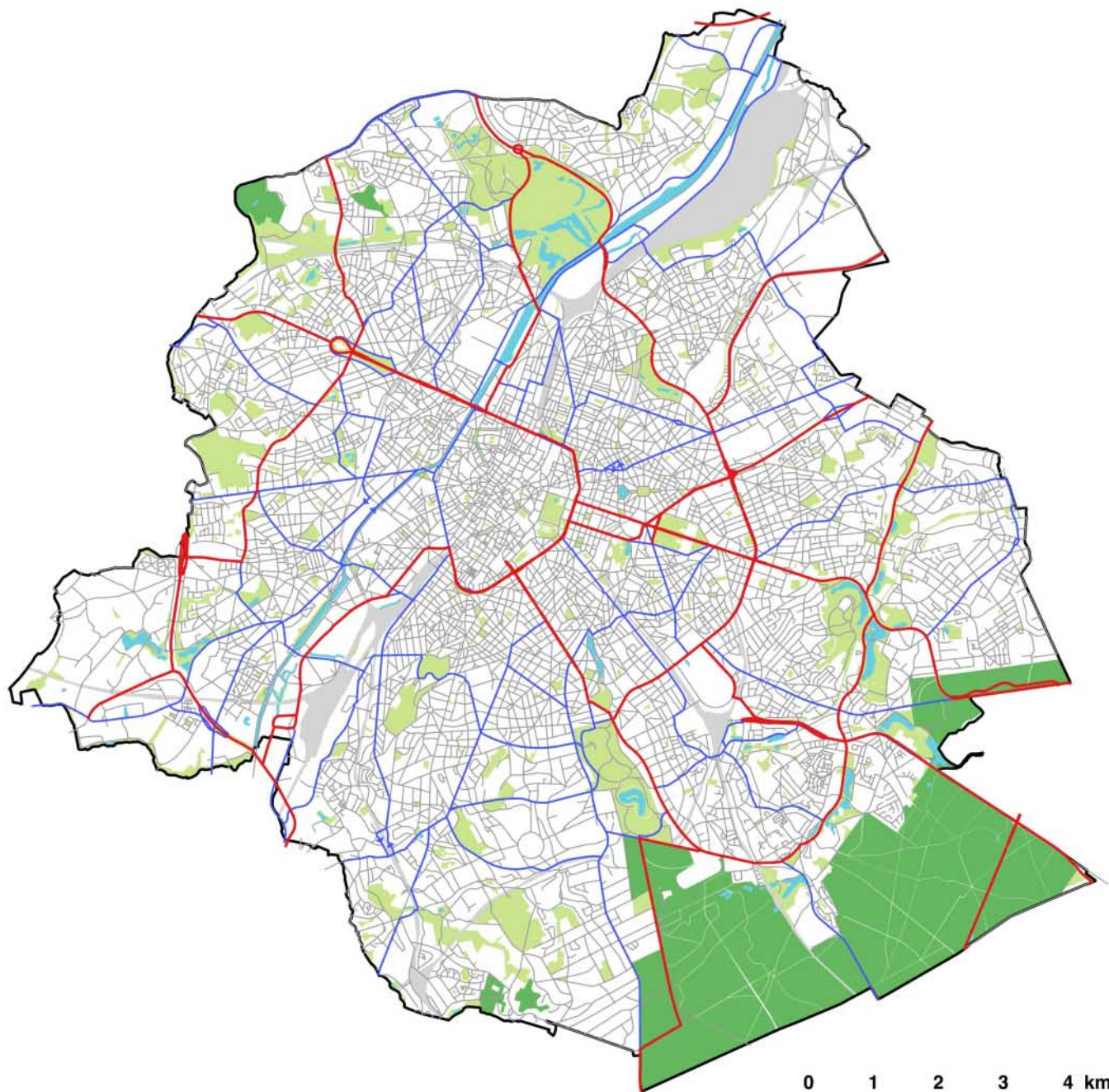
[C – 2021/32058]

25 MAART 2021. — Besluit van de Brusselse Hoofdstedelijke Regering tot goedkeuring van het gewestelijke mobiliteitsplan (GewMP)- “. — Addendum”

In het *Belgisch Staatsblad* van 15 april 2021, pagina 33546 tot 33548, akte 2021/20798 de bijlagen dienen te worden toegevoegd.

Spécialisation multimodale des voiries Multimodale wegenspecialisatie

Auto



- PLUS
- CONFORT / COMFORT
- QUARTIER / WIJK

Limites de la RBC / BHG grenzen

Zones d'affectation du PRAS / Bestemmingsgebieden van het GBP

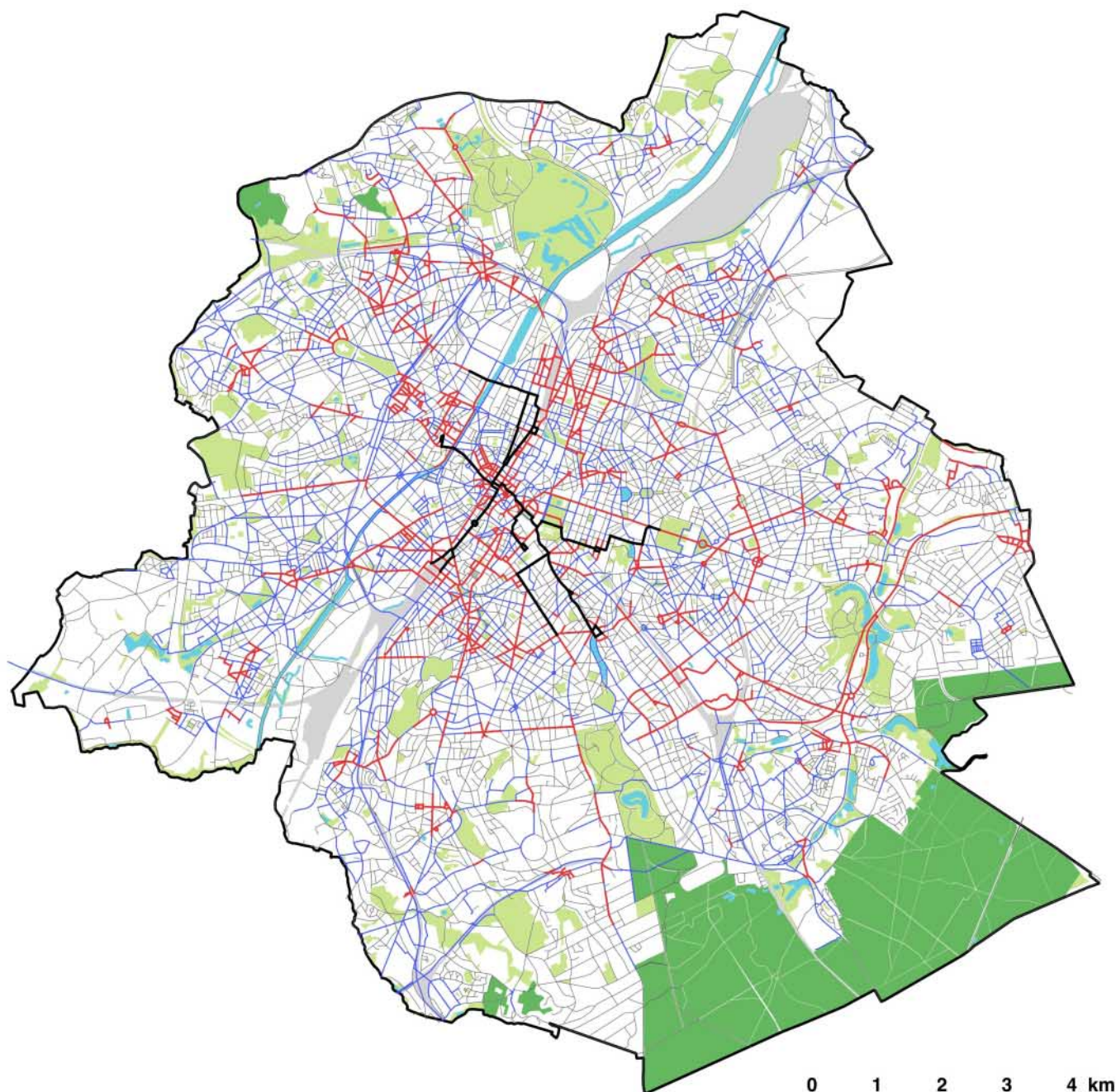
- Eau / Water
- Zones vertes et zones de parcs / Groengebieden en parkgebieden
- Zones forestières / Bosgebieden
- Zones de chemin de fer / Spoorweggebieden

0 1 2 3 4 km

Service Planification
Dienst Planificatie
v. 2021-07-12

Spécialisation multimodale des voiries Multimodale wegenspecialisatie

Piétons / Voetgangers



- PLUS - Magistrale / Voetgangersboulevards
- PLUS
- CONFORT / COMFORT
- QUARTIER / WIJK

□ Limites de la RBC / BHG grenzen

Zones d'affectation du PRAS / Bestemmingsgebieden van het GBP

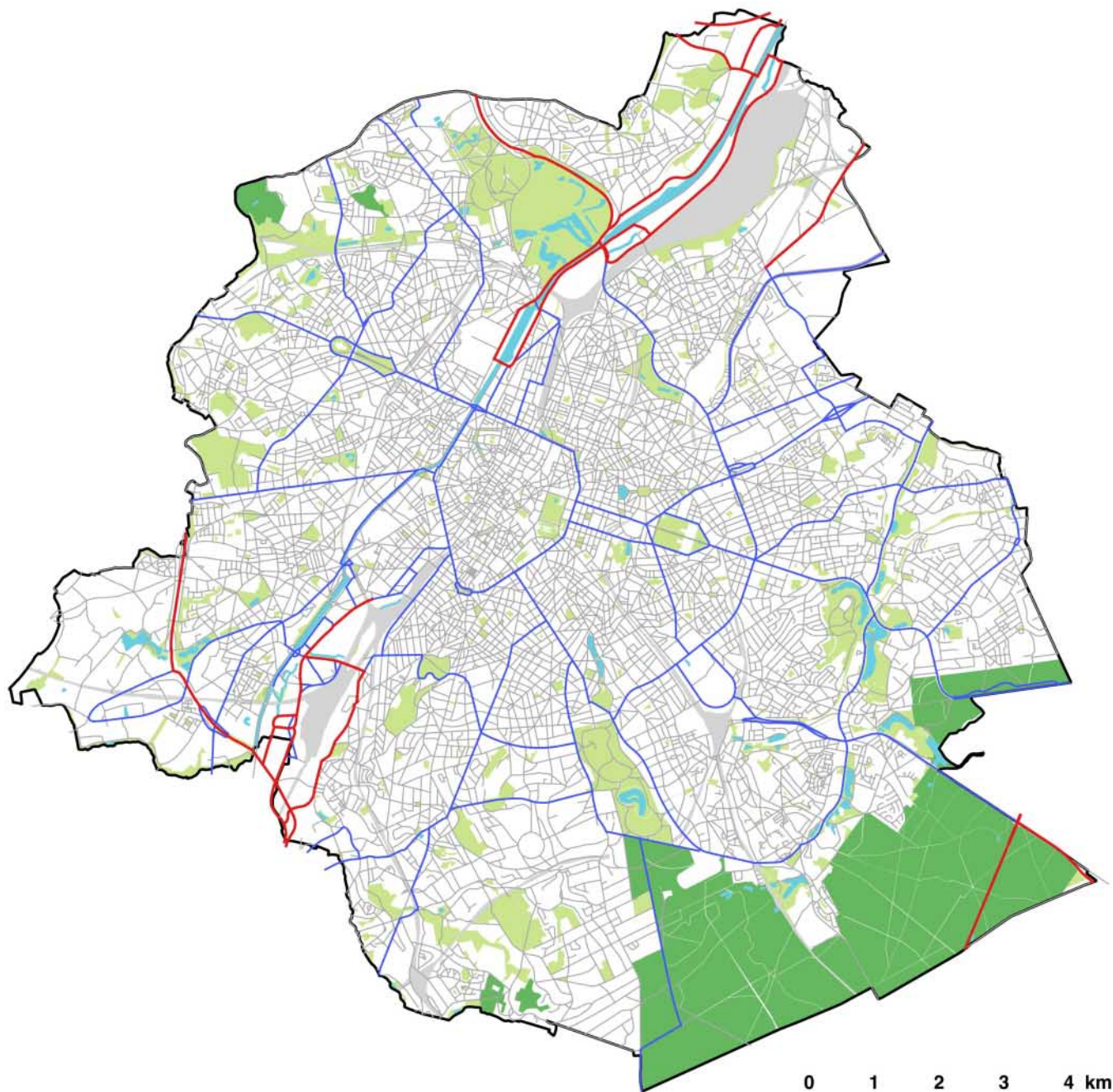
- Eau / Water
- Zones vertes et zones de parcs / Groengebieden en parkgebieden
- Zones forestières / Bosgebieden
- Zones de chemin de fer / Spoorweggebieden

0 1 2 3 4 km

Service Planification
 Dienst Planificatie
 v. 2021-07-12

Spécialisation multimodale des voiries Multimodale wegenspecialisatie

Poids lourd / Vrachtverkeer



0 1 2 3 4 km

- PLUS
- CONFORT / COMFORT
- QUARTIER / WIJK

Limites de la RBC / BHG grenzen

Zones d'affectation du PRAS / Bestemmingsgebieden van het GBP

- Eau / Water
- Zones vertes et zones de parcs / Groengebieden en parkgebieden
- Zones forestières / Bosgebieden
- Zones de chemin de fer / Spoorweggebieden

Service Planification
 Dienst Planificatie
 v. 2021-07-12

Spécialisation multimodale des voiries Multimodale wegenspecialisatie

Transport public / Openbaar vervoer


BRUXELLES MOBILITÉ
BRUSSEL MOBILITEIT
SERVICE PUBLIC RÉGIONAL DE BRUXELLES
GEWESTELIJKE OVERHEIDSDIENST BRUSSEL



0 1 2 3 4 km

- PLUS - Chemin de fer / Spoorweg
- PLUS (en voirie / op de weg)
- PLUS (hors voirie / buiten de weg)
- - - PLUS (hors voirie, localisation à préciser / buiten de weg, locatie te bepalen)
- CONFORT / COMFORT
- QUARTIER / WIJK
- Autres axes / andere wegen

□ Limites de la RBC / BHG grenzen

Zones d'affectation du PRAS / Bestemmingsgebieden van het GBP

- Eau / Water
- Zones vertes et zones de parcs / Groengebieden en parkgebieden
- Zones forestières / Bosgebieden

Service Planification
Dienst Planificatie
v. 2021-07-12

Spécialisation multimodale des voiries Multimodale wegenspecialisatie

Vélo / Fiets



— PLUS
 — CONFORT / COMFORT
 — QUARTIER / WIJK

 Limites de la RBC / BHG grenzen

Zones d'affectation du PRAS / Bestemmingsgebieden van het GBP

 Eau / Water
 Zones vertes et zones de parcs / Groengebieden en parkgebieden
 Zones forestières / Bosgebieden
 Zones de chemin de fer / Spoorweggebieden

0 1 2 3 4 km

Service Planification
 Dienst Planificatie
 v. 2021-07-012